


---

**URZĄD GMINY JEDNOROŻEC**

---

**ZATWIERDZAM  
STAROSTA PRZASNYSKI**

.....



**P L A N  
ZARZĄDZANIA KRYZYSOWEGO  
GMINY JEDNOROŻEC**

Podinspektor ds. Obronnych, Obrony  
Cywilnej i Zarządzania Kryzysowego  
Sylwia Ebing-Roguska

.....

Wójt Gminy  
Jednorożec  
Krzysztof Iwulski

.....

## ARKUSZ UZGODNIENÍ

Lp.	Osoba Funkcyjna	Pieczęćka i podpis	Data
1	Komendant Powiatowy Państwowej Straży Pożarnej w Przasnyszu		
2	Komendant Powiatowy Policji w Przasnyszu		
3	Powiatowy Lekarz Weterynarii w Przasnyszu		
4	Państwowy Powiatowy Inspektor Sanitarny w Przasnyszu		
5	Powiatowy Inspektor Nadzoru Budowlanego w Przasnyszu		
6	Dyrektor Samodzielnego Publicznego Zespołu Zakładów Opieki Zdrowotnej w Przasnyszu		

<b>Lp.</b>	<b>Osoba Funkcyjna</b>	<b>Pieczętka i podpis</b>	<b>Data</b>
7	Kierownik Ośrodka Pomocy Społecznej w Jednoróżcu		
8			
9			
10			

<b>SPIS TREŚCI</b>		
WYKAZ SKRÓTÓW UŻYWANYCH W PLANIE		5-6
PODSTAWA PRAWNA		7-9
<b>CZĘŚĆ I PLAN GŁÓWNY</b>		
I.	CHARAKTERYSTYKA ZAGROŻEŃ GMINY JEDNOROŻEC	11
II.	CHARAKTER ZAGROŻENIA, OCENA RYZYKA I MAPY RYZYKA	12-30
III.	ANALIZA I OCENA RYZYKA WYSTAPIENIA ZAGROŻEŃ	31-33
IV.	MAPY ZAGROŻEŃ	34-45
V.	SIATKA BEZPIECZEŃSTWA	46-49
VI.	BILANS SIŁ I ŚRODKÓW PLANOWANYCH DO WYKORZYSTANIA W SYTUACJACH KRYZYSOWYCH	50-59
VII.	ZADANIA OKREŚLONE PLANAMI DZIAŁAŃ KRÓTKOTERMINOWYCH	60-86
<b>CZĘŚĆ II ZESPÓŁ PRZEDSIĘWZIĘĆ NA WYPADEK SYTUACJI KRYZYSOWEJ</b>		
I.	ZADANIA W ZAKRESIE MONITOROWANIA ZAGROŻEŃ	88-111
II.	TRYB URUCHAMIANIA NIEZBĘDNYCH SIŁ I ŚRODKÓW	112-117
III.	PROCEDURY REAGOWANIA KRYZYSOWEGO	118-179
IV.	WYKAZ STANDARDOWYCH PROCEDUR OPERACYJNYCH	180-227
V.	WSPÓLDZIAŁANIE MIĘDZY SIŁAMI UCZESTNICZĄCYMI W REALIZACJI PRZEDSIĘWZIĘĆ PLANOWANYCH NA WYPADEK SYTUACJI KRYZYSOWYCH	228-229
<b>CZĘŚĆ III ZAŁĄCZNIKI FUNKCJONALNE DO PLANU GŁÓWNEGO</b>		
I.	ORGANIZACJA ŁĄCZNOŚCI	231-232
II.	ORGANIZACJA SYSTEMY MONITOROWANIA ZAGROŻEŃ, OSTRZEGANIA I ALARMOWANIA	233-235
III.	OBIEG INFORMACJI	236
IV.	ZASADY INFORMOWANIA LUDNOŚCI O ZAGROŻENIACH	237-238
V.	ZASADY INFORMOWANIA LUDNOŚCI O ZAGROŻENIACH I SPOSOBACH POSTĘPOWANIA NA WYPADEK ZAGROŻEŃ	239-241
VI.	ORGANIZACJA RATOWNICTWA, OPIEKI MEDYCZNEJ I POMOCY SPOŁECZNEJ ORAZ POMOCY PSYCHOLOGICZNEJ	241-242
VII.	ORGANIZACJA OCHRONY PRZED ZAGROŻENIAMI CHARAKTERYSTYCZNYMI DLA OBSZARU GMINY	243
VIII.	WYKAZ ZAWARTYCH UMÓW I POROZUMIEŃ	243
IX.	ZASADY I TRYB OCENIANIA I DOKUMENTOWANIA SZKÓD	244-245
X.	PROCEDURY URUCHAMIANIA REZERW STRATEGICZNYCH	245
XI.	ZASADY FINANSOWANIA GMINNEGO SYSTEMU ZARZĄDZANIA KRYZYSOWEGO	246
XII.	INFORMACJA KOŃCOWA	246-247
XIII.	ARKUSZ AKTUALIZACJI	248-250

**WYKAZ SKRÓTÓW UŻYWANYCH W PLANIE ZARZĄDZANIA KRYZYSOWEGO.**

Lp.	Nazwa instytucji, służby, inspekcji	Wykaz skrótów
1.	<b>Mazowiecki Urząd Wojewódzki w Warszawie</b>	<b>Wojewoda</b> – Wojewoda Mazowiecki, <b>MUW</b> – Mazowiecki Urząd Wojewódzki, <b>WZZK</b> – Wojewódzki Zespół Zarządzania Kryzysowego, <b>WCZK</b> – Wojewódzkie Centrum Zarządzania Kryzysowego, <b>WBZK</b> – Wydział Bezpieczeństwa i Zarządzania Kryzysowego, <b>PZK WM</b> – Plan Zarządzania Kryzysowego Województwa Mazowieckiego,
2.	<b>Starostwo Powiatowe w Przasnyszu</b>	<b>ST</b> – Starosta, <b>KRZK</b> – Kierownik Referatu Zarządzania Kryzysowego, <b>RZK</b> – Referat Zarządzania Kryzysowego, <b>PCZK</b> – Powiatowe Centrum Zarządzania Kryzysowego w Przasnyszu, <b>PZZK</b> – Powiatowy Zespół Zarządzania Kryzysowego, <b>PCPR</b> – Powiatowe Centrum Pomocy Rodzinie w Przasnyszu, <b>PPP</b> – Poradnia Psychologiczno-Pedagogiczna w Przasnyszu, <b>PINB</b> – Powiatowy Inspektorat Nadzoru Budowlanego w Przasnyszu,
3.	<b>Urząd Gminy w Jednoróżcu</b>	<b>UG</b> – Urząd Gminy, <b>WG</b> – Wójt Gminy, <b>SG</b> – Sekretarz Gminy, <b>RP</b> – Radca Prawny, <b>GZZK</b> – Gminny Zespół Zarządzania Kryzysowego, <b>GCZK-PK</b> – Gminne Centrum Zarządzania Kryzysowego – Punkt Kontaktowy, <b>GOPS</b> – Ośrodek Pomocy Społecznej w Jednoróżcu <b>GZUK</b> – Gminny Zespół Usług Komunalnych
4.	<b>Zarządcy dróg</b>	<b>MZDW</b> – Mazowiecki Zarząd Dróg Wojewódzkich w Warszawie Rejon Drogowy Ostrołęka / z/s w Czerwinie <b>GDDKiA</b> – Generalna Dyrekcja Dróg Krajowych i Autostrad Oddział w Warszawie Rejon w Ostrołęce, Przasnyszu <b>PZD</b> – Powiatowy Zarząd Dróg w Przasnyszu, <b>RIGKiOŚ</b> - Referat Inwestycji, Gospodarki Komunalnej i Ochrony Środowiska (zarządca dróg gminnych)

Lp.	Nazwa instytucji, służby, inspekcji	Wykaz skrótów
5.	Inspektoraty	<b>PIW</b> – Powiatowy Inspektorat Weterynarii w Przasnyszu, <b>WIORiN</b> – Wojewódzki Inspektorat Ochrony Roślin i Nasiennictwa w Warszawie Oddział w Przasnyszu <b>WIOŚ</b> – Wojewódzki Inspektorat Ochrony Środowiska w Warszawie z delegaturą Ostrołęce <b>PSSE</b> – Powiatowa Stacja Sanitarno-Epidemiologiczna w Przasnyszu,
6.	Podmioty Ratownicze	<b>KP PSP</b> – Komenda Powiatowa Państwowej Straży Pożarnej w Przasnyszu, <b>KPP</b> – Komenda Powiatowa Policji w Przasnyszu, <b>RATOWNICTWO MEDYCZNE</b> - Samodzielny Publiczny Zakład Opieki Zdrowotnej w Przasnyszu Stacja Pogotowia Ratunkowego i Transportu Sanitarnego w Przasnyszu <b>ZRM</b> – Zespół Ratownictwa Medycznego, <b>OSP</b> – Ochotnicza Straż Pożarna, <b>KDR</b> – Kierujący Działaniem Ratowniczym,
7.	Inne	<b>MSW</b> – minister właściwy ds. wewnętrznych, <b>PIH</b> – Państwowa Inspekcja Handlowa, <b>NADLEŚNICTWO</b> - Nadleśnictwo „Przasnysz” , Nadleśnictwo „Parciaki” <b>PGE</b> – PGE Dystrybucja SA Oddział Warszawa, Rejon Energetyczny w Ostrołęce, <b>ENERGA</b> – ul. Wyszogrodzka 106, 09-400 Płock

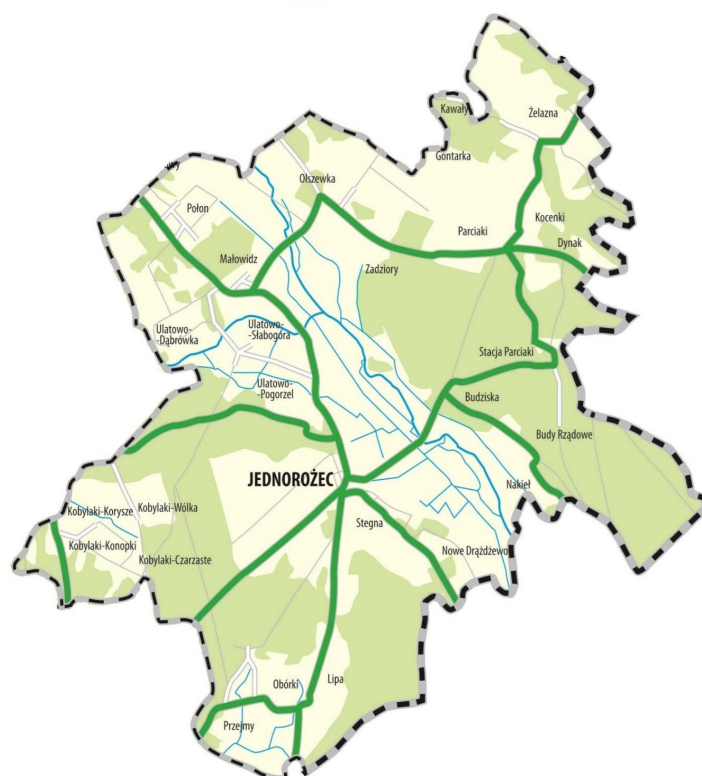
## **PODSTAWA PRAWNA.**

1. Ustawa z dnia 26 kwietnia 2007 r. o zarządzaniu kryzysowym.
2. Ustawa z dnia 23 stycznia 2009 r. o wojewodzie i administracji rządowej w województwie.
3. Ustawa z dnia 29 października 2010 r. o rezerwach strategicznych.
4. Ustawa z dnia 5 grudnia 2008 r. o zapobieganiu i zwalczaniu zakażeń i chorób zakaźnych u ludzi.
5. Ustawa z dnia 8 września 2006 r. o Państwowym Ratownictwie Medycznym.
6. Ustawa z dnia 27 kwietnia 2001 r. Prawo ochrony środowiska.
7. Ustawa z dnia 26 stycznia 1984 r. Prawo prasowe.
8. Ustawa z dnia 5 sierpnia 2010 r. o ochronie informacji niejawnych.
9. Ustawa z dnia 28 września 1991 r. o lasach.
10. Ustawa z dnia 27 sierpnia 2009 r. o finansach publicznych.
11. Rozporządzenie Ministra Środowiska z dnia 2 sierpnia 2012 r. w sprawie stref, w których dokonuje się oceny jakości powietrza.
12. Rozporządzenie Rady Ministrów z dnia 30 kwietnia 2010 r. w sprawie Narodowego Programu Ochrony Infrastruktury Krytycznej.
13. Rozporządzenie Rady Ministrów z dnia 30 kwietnia 2010 r. w sprawie planów ochrony infrastruktury krytycznej.
14. Rozporządzenie Prezesa Rady Ministrów z dnia 25 lipca 2016 r. w sprawie zakresu przedsięwzięć wykonywanych w poszczególnych stopniach alarmowania i stopniach alarmowych CPR.
15. Ustawa z dnia 29 listopada 2000 r. Prawo atomowe.
16. Rozporządzenie RM z dnia 18.01.2005 r. w sprawie planów postępowania awaryjnego w przypadku zdarzeń radiacyjnych.
17. Rozporządzenie RM z dnia 18.01.2005 r. w sprawie dawek granicznych promieniowania jonizującego.
18. Rozporządzenie RM z dnia 17.12.2002 r. w sprawie stacji wczesnego wykrywania skażeń promieniotwórczych i placówek prowadzących pomiary skażeń promieniotwórczych.
19. Rozporządzenie RM z dnia 27 czerwca 2012 r. w sprawie warunków i sposobu przygotowania oraz wykorzystania podmiotów leczniczych na potrzeby obronne państwa oraz właściwości organów w tych sprawach.
20. Rozporządzenie RM z dnia 27.04.2004 r. w sprawie określenia podmiotów właściwych w sprawach kontroli po zdarzeniu radiacyjnym żywności i środków żywienia zwierząt na zgodność z max. dop. poziomami skażeń promieniotwórczych.
21. Obwieszczenie Marszałka Sejmu Rzeczypospolitej Polskiej z dnia 19 października 2016 r. w sprawie ogłoszenia jednolitego tekstu ustawy o zapobieganiu oraz zwalczaniu zakażeń i chorób zakaźnych u ludzi.
22. Ustawa z dnia 27 sierpnia 2004 r. o świadczeniach opieki zdrowotnej finansowanej ze środków publicznych .
23. Rozporządzenie Min. Zdrowia z 18 maja 2010 r. w sprawie sposobu prowadzenia rejestru zakażeń i zachorowań na chorobę zakaźną oraz zgonów spowodowanych zakażeniem lub chorobą zakaźną, ich podejrzeniem, przypadków stwierdzenia dodatniego wyniku badania laboratoryjnego oraz wzorów i terminów przekazywania raportów zawierających te informacje.
24. Rozporządzenie Min. Zdrowia z 15 stycznia 2013 r. w sprawie współdziałania między organami PIS, IW oraz IOŚ w zakresie zwalczania zakażeń i chorób zakaźnych, które mogą być przenoszone ze zwierząt na ludzi lub z ludzi na zwierzęta.

25. Rozporządzenie Ministra Zdrowia z dnia 18 stycznia 2007 r. w sprawie wykazu chorób, które uzasadniają podjęcie decyzji o wydaleniu z terytorium RP obywatela UE lub członka rodziny nie będącego obywatelem UE z powodu zagrożenia dla zdrowia publicznego.
26. Rozporządzenie Ministra Rolnictwa i Rozwoju Wsi z dnia 26 maja 2004 r. w sprawie zakresu i warunków współpracy organów administracji rządowej i jednostek samorządu terytorialnego oraz innych podmiotów w tworzeniu planów gotowości zwalczania chorób zakaźnych.
27. Rozporządzenie Ministra Rolnictwa i Rozwoju Wsi z dnia 26 sierpnia 2005 r. w sprawie sposobu i warunków wprowadzania czasowych zakazów opuszczania ogniska choroby zakaźnej zwierząt oraz czasowych ograniczeń w ruchu osobowym lub pojazdów.
28. Ustawa z dnia 5 czerwca 1998 r. o samorządzie powiatowym.
29. Ustawa z dnia 20 lipca 2017 r. Prawo wodne.
30. Rozporządzenie Ministra Środowiska z dnia 22 sierpnia 2007 r. w sprawie podmiotów, którym państwowa służba hydrologiczno-meteorologiczna i państwowa służba hydrologiczna są obowiązane przekazywać ostrzeżenia, prognozy, komunikaty i biuletyny oraz sposobu i częstotliwości ich przekazywania.
31. Ustawa z dnia 10 kwietnia 1997 r. Prawo energetyczne.
32. Ustawa z dnia 16 lutego 2007 r. o zapasach ropy naftowej, produktów naftowych i gazu ziemnego oraz zasadach postępowania w sytuacjach zagrożenia bezpieczeństwa paliwowego państwa i zakłóceń na rynku naftowym.
33. Rozporządzenie Ministra Gospodarki z dnia 24 kwietnia 2007 r. w sprawie szczegółowego sposobu obniżania ilości zapasów obowiązkowych ropy naftowej lub paliw.
34. Ustawa z dnia 21 czerwca 2002 r. o stanie wyjątkowym.
35. Rozporządzenie Rady Ministrów z 20 grudnia 2013 r. w sprawie szczegółowych zasad użycia oddziałów i pododdziałów Sił Zbrojnych RP w czasie stanu wyjątkowego.
36. Ustawa z dnia 10 czerwca 2016 r. o działaniach antyterrorystycznych.
37. Ustawa z dnia 24 sierpnia 1991 r. o Państwowej Straży Pożarnej.
38. Ustawa z dnia 24 sierpnia 1991 r. o ochronie przeciwpożarowej.
39. Ustawa z dnia 6 kwietnia 1990 r. o Policji.
40. Ustawa z dnia 8 marca 1990 r o samorządzie gminnym.
41. Krajowy Plan Zarządzania Kryzysowego 2013/2015.
42. Rozporządzenie RM z dnia 18.01.2005 r. w sprawie planów postępowania awaryjnego w przypadku zdarzeń radiacyjnych.
43. Rozporządzenie RM z dnia 17 grudnia 2002 r. w sprawie stacji wczesnego wykrywania skażeń promieniotwórczych i placówek prowadzących pomiary skażeń promieniotwórczych.
44. Rozporządzenie RM z dnia 27 czerwca 2012 r. w sprawie warunków i sposobu przygotowania oraz wykorzystania podmiotów leczniczych na potrzeby obronne państwa oraz właściwości organów w tych sprawach.
45. Rozporządzenie Rady Ministrów z dnia 27 kwietnia 2004 r. w sprawie informacji wyprzedzającej dla ludności na wypadek zdarzeń radiacyjnych.
46. Rozporządzenie Ministra Zdrowia z dnia 20 października 2014 r. zmieniające rozporządzenie w sprawie trybu zawierania umów w celu realizacji zadań z zakresu ochrony zdrowia publicznego przed zakażeniami i chorobami zakaźnymi oraz sposobu ich finansowania.
47. Ustawa z dnia 23 listopada 2012 r. – Prawo pocztowe.



48. Rozporządzenie Rady Ministrów z dnia 4 stycznia 2010 r. w sprawie planu działań przedsiębiorcy telekomunikacyjnego w sytuacjach szczególnych zagrożeń.
49. Rozporządzenie Rady Ministrów z dnia 21 października 2016 r. zmieniające rozporządzenie w sprawie planu działań przedsiębiorcy telekomunikacyjnego w sytuacjach szczególnych zagrożeń.
50. Rozporządzenie Rady Ministrów z dnia 16 grudnia 2013 r. w sprawie wykonywania przez operatorów pocztowych zadań na rzecz obronności, bezpieczeństwa państwa lub bezpieczeństwa i porządku publicznego.
51. Ustawa z dnia 22 listopada 2002 r. o wyrównywaniu strat majątkowych wynikających z ograniczenia w czasie stanu nadzwyczajnego wolności i praw człowieka i obywatela.
52. Rozporządzenie Rady Ministrów z dnia 8 czerwca 1999 r. w sprawie zasad oraz trybu ustalania i wypłaty odszkodowań za szkody poniesione w związku z akcjami zwalczania klęsk żywiołowych.
53. Ustawa z dnia 23 stycznia 2009 r. o wojewodzie i administracji rządowej w województwie.
54. Rozporządzenie Rady Ministrów z dnia 27 czerwca 2012 r. w sprawie warunków i sposobu przygotowania oraz wykorzystania podmiotów leczniczych na potrzeby obronne państwa oraz właściwości organów w tych sprawach.
55. Rozporządzenie Rady Ministrów z 20 grudnia 2013r. w sprawie szczegółowych zasad użycia oddziałów i pododdziałów Sił Zbrojnych RP w czasie stanu wyjątkowego.
56. Ustawa z dnia 20 lipca 1991 r. o Inspekcji Ochrony Środowiska.
57. Rozporządzenie Ministra Spraw Wewnętrznych i administracji z dnia 2 grudnia 2015 r. w sprawie szczegółowego zakresu informacji wymaganych do podania do publicznej wiadomości przez właściwe organy państwowej straży pożarnej.
58. Ustawa z dnia 8 września 2006 r. o Państwowym Ratownictwie Medycznym.
59. Rozporządzenie Rady Ministrów z dnia 25 czerwca 2002 r. w sprawie szczegółowego zakresu działania Szefa OCK, szefów obrony cywilnej województw, powiatów i gmin.



# CZĘŚĆ I.

# PLAN GŁÓWNY

# **I. CHARAKTERYSTYKA ZAGROŻEŃ, OCENA RYZYKA ORAZ MAPY RYZYKA I MAPY ZAGROŻEŃ.**

## **Katalog zagrożeń.**

Na terenie gminy Jednorożec mogą wystąpić następujące zagrożenia dla ludzi i środowiska:

### **1. Katastrofy spowodowane siłami natury:**

- Podtopienie opadowe, roztopowe;
- Wysoka temperatura, susza, upały;
- Niska temperatura, silne mrozy;
- Intensywne opady śniegu, zawieje i zamieci śnieżne;
- Silne wiatry (huragany);
- Intensywne opady deszczu, burze (wyładowania atmosferyczne), grad.

### **2. Katastrofy naturalne**

- Pożar przestrzenny lasu;
- Epidemie;
- Epizootie;
- Epifitozy.

### **3. Katastrofy techniczne**

- Awaria systemu dostaw energii elektrycznej;
- Skażenia radiacyjne;
- Katastrofy budowlane;
- Katastrofy drogowe;
- Katastrofy lotnicze;
- Skażenia chemiczne;
- Awarie, zakłócenia w systemie dostawy ropy naftowej, produktów naftowych

### **4. Inne**

- Terroryzm;
- Protesty społeczne.

## II. CHARAKTER ZAGROŻENIA, OCENA RYZYKA I MAPY RYZYKA.

Kategoria		Zagrożenia spowodowane siłami natury
Rodzaj zagrożenia	Podtopienia	
Charakter zagrożenia	Podtopienie opadowe/roztopowe	
Opis zagrożenia	Skutki oddziaływania zagrożenia na ludzi, środowisko, mienie i infrastrukturę (Mapa ryzyka)	Obszar objęty zagrożeniem
Szybkie topnienie śniegu oraz zaniedbania w infrastrukturze melioracyjnej mogą spowodować w okresie wiosennym podtopienia budynków mieszkalnych, gospodarskich oraz upraw rolnych, pastwisk i łąk. Podtopienia mogą wystąpić także podczas wystąpienia długotrwałych, obfitych opadów deszczu. Na terenach wiejskich mogą pojawić się rozlewiska wodne na polach uprawnych, łąkach i pastwiskach.	<ol style="list-style-type: none"> <li>1. Duża ilość rannych oraz ofiary śmiertelne wśród ludności.</li> <li>2. Duże straty materialne.</li> <li>3. Skażenie środowiska naturalnego podczas katastrof z udziałem środków transportu przewożących niebezpieczne substancje chemiczne.</li> <li>4. Konieczność zaangażowania do akcji ratowniczej jednostek specjalistycznych.</li> <li>5. Zalane piwnice budynków mieszkalnych, podtopione budynki mieszkalne, inwentarskie, garaże, pola uprawne, łąki, pastwiska, płody rolne, mienie.</li> <li>6. Uszkodzone drogi, mosty i przepusty.</li> <li>7. Konieczność ewakuacji ludzi i zwierząt.</li> <li>8. Zniszczenie urządzeń melioracyjnych.</li> <li>9. Utrudnienia w przemieszczaniu się ludności.</li> <li>10. Wzrost zagrożenia epidemiologicznego.</li> </ol>	Cały teren gminy.
Ocena ryzyka		
Prognozowany wariant (scenariusz) zagrożenia	Podtopienie opadowe/roztopowe	
Prawdopodobieństwo	rzadkie (C)	
Skutki	średnie (2)	
Wartość ryzyka	średnie	
Akceptacja ryzyka	tolerowane (T)	

<b>Kategoria</b>		<b>Zagrożenia spowodowane siłami natury</b>	
<b>Rodzaj zagrożenia</b>		<b>Ekstremalne zjawiska pogodowe</b>	
<b>Charakter zagrożenia</b>		<b>Wysoka temperatura/susza/upały</b>	
<b>Opis zagrożenia</b>	<b>Skutki oddziaływania zagrożenia na ludzi, środowisko, mienie i infrastrukturę (Mapa ryzyka)</b>	<b>Obszar objęty zagrożeniem</b>	
Klimat regionu należy do umiarkowanych, ekstremalne warunki zdarzają się stosunkowo rzadko. Występują w okresie wiosny i lata. Długotrwałe okresy bez opadów powodują zagrożenie suszą.	<ol style="list-style-type: none"> <li>1. Obniżenie poziomu wód gruntowych.</li> <li>2. Wysychanie zasiewów i upraw rolnych.</li> <li>3. Wzrost liczby pożarów (głównie lasów).</li> <li>4. Zwiększona liczba zapaść, udarów (głównie osób starszych i dzieci).</li> <li>5. Niska efektywność pracy.</li> <li>6. Straty materialne ludności.</li> <li>7. Wzrost cen artykułów żywnościowych.</li> <li>8. Uszkodzenia nawierzchni asfaltowej (utrudnienia komunikacyjne).</li> </ol>	Cały teren gminy.	
<b>Ocena ryzyka</b>			
Prognozowany wariant (scenariusz) zagrożenia		Wysoka temperatura/susza/upały	
Prawdopodobieństwo		prawdopodobne (B)	
Skutki		małe (4)	
Wartość ryzyka		średnie	
Akceptacja ryzyka		tolerowane (T)	

Kategoria		Zagrożenia spowodowane siłami natury	
Rodzaj zagrożenia		Ekstremalne zjawiska pogodowe	
Charakter zagrożenia		Niska temperatura/silne mrozy	
Opis zagrożenia	Skutki oddziaływania zagrożenia na ludzi, środowisko, mienie i infrastrukturę (Mapa ryzyka)	Obszar objęty zagrożeniem	
<p>Występuje w okresie zimowym, zgodnie z definicją IMGW przyjmuje się, że występuje gdy temperatura powietrza spada poniżej - 20°C.</p> <p>W aspekcie społecznym przyjmuje się, że występuje wtedy, gdy chłód staje się przyczyną śmierci ludzi, powoduje straty materialne.</p> <p>Skutki zagrożenia znacznie potęguje wystąpienie zjawiska silnego wiatru.</p>	<ol style="list-style-type: none"> <li>1. Awarie w zakładach pracy, transporcie.</li> <li>2. Awarie sieci wodociągowych, ciepłowniczych, energetycznych, telekomunikacyjnych.</li> <li>3. Odmrożenia, wzrost zachorowań, śmiertelne przypadki wychłodzenia organizmu (szczególnie narażone są osoby bezdomne, starsze, uzależnione od alkoholu).</li> </ol>	Cały teren gminy.	
Ocena ryzyka			
Prognozowany wariant (scenariusz) zagrożenia		Niska temperatura/silne mrozy	
Prawdopodobieństwo		prawdopodobne (B)	
Skutki		małe (4)	
Wartość ryzyka		średnie	
Akceptacja ryzyka		tolerowane (T)	

<b>Kategoria</b>		<b>Zagrożenia spowodowane siłami natury</b>	
<b>Rodzaj zagrożenia</b>		<b>Ekstremalne zjawiska pogodowe</b>	
<b>Charakter zagrożenia</b>		<b>Intensywne opady śniegu/zawieje i zamieci śnieżne</b>	
<b>Opis zagrożenia</b>	<b>Skutki oddziaływania zagrożenia na ludzi, środowisko, mienie i infrastrukturę (Mapa ryzyka)</b>	<b>Obszar objęty zagrożeniem</b>	
O intensywnych opadach śniegu mówimy wtedy, gdy obfite opady występują na dużym obszarze, nieprzerwanie przez kilka dni.	<ol style="list-style-type: none"> <li>1. Tworzenie się zasp.</li> <li>2. Utrudnienia komunikacyjne.</li> <li>3. Nieprzejezdność dróg lokalnych.</li> <li>4. Naruszenia konstrukcji budowli wielkopowierzchniowych.</li> <li>5. Zagrożenie życia i zdrowia osób podróżujących samochodami (ugrzężnięcie w zaspach).</li> </ol>	Cały teren gminy, a w szczególności miejscowości położone w obrębie dróg lokalnych.	
<b>Ocena ryzyka</b>			
Prognozowany wariant (scenariusz) zagrożenia		Intensywne opady śniegu/zawieje i zamieci śnieżne	
Prawdopodobieństwo		prawdopodobne (B)	
Skutki		małe (4)	
Wartość ryzyka		średnie	
Akceptacja ryzyka		tolerowane (T)	

<b>Kategoria</b>	<b>Zagrożenia spowodowane siłami natury:</b>	
<b>Rodzaj zagrożenia</b>	<b>Ekstremalne zjawiska pogodowe</b>	
<b>Charakter zagrożenia</b>	<b>Silne wiatry (huragany)</b>	
<b>Opis zagrożenia</b>	<b>Skutki oddziaływania zagrożenia na ludzi, środowisko, mienie i infrastrukturę (Mapa ryzyka)</b>	<b>Obszar objęty zagrożeniem</b>
Zgodnie z definicją ustawy o ubezpieczeniu upraw rolnych i zwierząt gospodarskich huragan – to „wiatr o prędkości nie mniejszej niż 24m/s, którego działanie wyrządza masowe szkody”. Strefa klimatu umiarkowanego, w której leży Polska, jest narażona na występowanie wichur a także powstawanie silnych wiatrów lokalnych. Wichury występują najczęściej w okresie od listopada do marca.	<ol style="list-style-type: none"> <li>1. Zniszczenie lub uszkodzenie budynków mieszkalnych, inwentarskich, hal produkcyjnych.</li> <li>2. Zniszczenie drzewostanu w lasach, parkach.</li> <li>3. Przerwy w dostawach energii elektrycznej do zakładów produkcyjnych oraz odbiorców indywidualnych.</li> <li>4. Straty w infrastrukturze energetycznej.</li> <li>5. Śmierć ludzi i zwierząt.</li> <li>6. Straty materialne ludności.</li> <li>7. Nieprzejezdne szlaki komunikacyjne.</li> </ol>	Cały teren gminy.
<b>Ocena ryzyka</b>		
Prognozowany wariant (scenariusz) zagrożenia	Silne wiatry (huragany)	
Prawdopodobieństwo	prawdopodobne (B)	
Skutki	małe (4)	
Wartość ryzyka	średnie	
Akceptacja ryzyka	tolerowane (T)	



<b>Kategoria</b>	<b>Zagrożenia spowodowane siłami natury</b>	
<b>Rodzaj zagrożenia</b>	<b>Ekstremalne zjawiska pogodowe</b>	
<b>Charakter zagrożenia</b>	<b>Intensywne opady deszczu/burze (wyładowania atmosferyczne) / grad</b>	
<b>Opis zagrożenia</b>	<b>Skutki oddziaływania zagrożenia na ludzi, środowisko, mienie i infrastrukturę (Mapa ryzyka)</b>	<b>Obszar objęty zagrożeniem</b>
Burze to zjawiska atmosferyczne charakteryzujące się intensywnymi ulewnymi opadami połączonymi często z wyładowaniami atmosferycznymi oraz silnym wiatrem. Pioruny mogą być przyczyną ciężkich porażen i śmierci ludzi oraz zwierząt. Ich uderzenia mogą spowodować zniszczenia i pożary budynków. Grad wyrządza wielkie szkody w uprawach rolnych.	<ol style="list-style-type: none"> <li>1. Zniszczenie zasiewów i upraw rolnych.</li> <li>2. Porażenia i śmierć ludzi i zwierząt</li> <li>3. Pożary budynków mieszkalnych i inwentarskich.</li> <li>4. Lokalne podtopienia budynków mieszkalnych i inwentarskich.</li> <li>5. Straty materialne ludności.</li> <li>6. Przerwy w dostawie energii elektrycznej.</li> <li>7. Konieczność ewakuacji ludzi i zwierząt.</li> </ol>	Cały teren gminy.
<b>Ocena ryzyka</b>		
Prognozowany wariant (scenariusz) zagrożenia	Intensywne opady deszczu/burze (wyładowania atmosferyczne) / grad	
Prawdopodobieństwo	prawdopodobne (B)	
Skutki	małe (4)	
Wartość ryzyka	średnie	
Akceptacja ryzyka	tolerowane (T)	

Kategoria		Katastrofa naturalna	
Rodzaj zagrożenia		Pożar	
Charakter zagrożenia		Pożar przestrzenny lasu	
Opis zagrożenia		Skutki oddziaływania zagrożenia na ludzi, środowisko, mienie i infrastrukturę (Mapa ryzyka)	Obszar objęty zagrożeniem
<p><b>POŻAR</b> to niekontrolowany proces spalania w miejscu do tego nieprzeznaczonym. Z punktu widzenia gospodarki leśnej pożary zaliczane są do najpoważniejszych niebezpieczeństw zagrażających lasom. Podatność lasów na pożar zależy przede wszystkim od warunków pogodowych. Wpływają one na wilgotność ściółki, której spadek poniżej 28% znacznie zwiększa jej podatność na zapalenie.</p> <p><b>PRZYCZYNY I TYPY</b> Do najczęstszych przyczyn powstania pożaru należą:</p> <ul style="list-style-type: none"> <li>nieostrożność osób dorosłych i nieletnich przy posługiwaniu się ogniem otwartym, wypalaniu pozostałości roślinnych na polach,</li> <li>nieprawidłowe używanie substancji łatwopalnych i pirotechnicznych prowadzenie prac pożarowo niebezpiecznych w pobliżu lasów,</li> <li>wady urządzeń i instalacji energetycznych</li> <li>wady środków transportu lub ich nieprawidłowa eksploatacja,</li> <li>nieprawidłowe magazynowanie substancji niebezpiecznych w pobliżu lasu,</li> <li>samozapalenia biologiczne lub chemiczne,</li> <li>wyładowania atmosferyczne,</li> <li>podpalenia umyślnie.</li> </ul> <p>Najczęściej występującym rodzajem pożarów lasów jest tzw. pożar przyziemny (dolny), w którym materiałem palnym jest ściółka leśna, próchnica, chrust, podszyt itd. Eskalacją tego typu pożaru jest pożar wierzchołkowy (górnny), bardzo groźny i szybko rozprzestrzeniający się, zwłaszcza w drzewostanie iglastym podczas silnego wiatru, który może przybierać rozmiary katastrofalne. Innym równie trudnym do opanowania typem pożaru jest tzw. pożar ziemny (podziemny), w którym ogień trawi pokłady torfu, murszu oraz płytko zalegające pokłady węgla brunatnego.</p>		<ol style="list-style-type: none"> <li>Bezpośrednie zagrożenie dla życia i zdrowia osób.</li> <li>Możliwa konieczność ewakuacji ludności.</li> <li>Ogromne straty w gospodarce leśnej.</li> <li>Zniszczenia w infrastrukturze wytwarzania, przesyłu lub dystrybucji energii elektrycznej.</li> <li>Straty w dziedzictwie narodowym i kulturowym.</li> <li>Możliwe zniszczenia a nawet degradacja środowiska naturalnego.</li> <li>Zniszczenia drzewostanu.</li> <li>Straty w populacji zwierząt wolno żyjących.</li> <li>Możliwa degradacja cennych przyrodniczo lub chronionych obszarów i gatunków.</li> <li>Możliwość skażenia powietrza.</li> </ol>	<p>Lasy zajmują 10178ha, co stanowi 43,9% powierzchni gminy</p> <p>Cały teren gminy.</p>
Ocena ryzyka			
Prognozowany wariant (scenariusz) zagrożenia		Pożar przestrzenny lasu	
Prawdopodobieństwo		prawdopodobne (C)	
Skutki		średnie (4)	
Wartość ryzyka		średnie	
Akceptacja ryzyka		tolerowane (T)	

Kategoria		Katastrofa naturalna	
Rodzaj zagrożenia		Zagrożenia biologiczne	
Charakter zagrożenia		Epidemie	
Opis zagrożenia		Skutki oddziaływania zagrożenia na ludzi, środowisko, mienie i infrastrukturę (Mapa ryzyka)	Obszar objęty zagrożeniem
<p><b>EPIDEMIA</b> to „wystąpienie na danym obszarze zakażeń lub zachorowań na chorobę zakaźną w liczbie wyraźnie większej niż we wcześniejszym okresie albo wystąpienie zakażeń lub chorób zakaźnych dotychczas niewystępujących”.</p> <p>Epidemie chorób zakaźnych, w tym grypy, mogą występować na terenie całego kraju. Katastrofalne skutki epidemii mogą dotknąć duże skupiska ludzkie takie jak: szkoły, przedszkola, miejsca użyteczności publicznej, duże zakłady przemysłowe oraz na tereny o niewystarczającej infrastrukturze komunikacyjnej (w związku z trudnościami w dotarciu na ww. tereny wykwalifikowanej kadry medycznej), a także centra komunikacyjne ( dworce autobusowe) jak również miejsca odbywania się dużych imprez masowych.</p> <p><b>PRZYCZYNY</b></p> <ol style="list-style-type: none"> <li>1. Nieświadome wprowadzenie czynnika patogennego (bakterie, wirusy).</li> <li>2. Skutek innych zdarzeń katastroficznych takich jak np.: powódzie, susze.</li> <li>3. Niezachowanie określonych wymogów sanitarno-higienicznych, weterynaryjnych (zatonienie i zniszczenie cmentarzy oraz grzebówisk zwierząt, zalanie i zniszczenie wysypisk śmieci oraz oczyszczalni ścieków).</li> <li>4. W wyniku chorób odzwierzęcych.</li> <li>5. Zawleczenie choroby z obszarów leżących poza granicami kraju.</li> <li>6. Masowe migracje.</li> <li>7. Bioterroryzm.</li> <li>8. Możliwość miejscowego skażenia środowiska (w przypadku braku zachowania wymogów z zakresu bezpieczeństwa sanitarno - epidemiologicznego i weterynaryjnego (tj. reguł grzebania zmarłych, utylizacji odpadów pomedycznych).</li> </ol>		<ol style="list-style-type: none"> <li>1. Bezpośrednie zagrożenie dla życia i zdrowia osób (w tym również pośrednio w wyniku niewydolności systemu opieki zdrowotnej i/lub systemu opieki społecznej) .</li> <li>2. Okresowe utrudnienia w przemieszczaniu się ludności.</li> <li>3. Utrudnienia w dostępie do żywności i wody pitnej.</li> <li>4. Możliwa konieczność hospitalizacji/izolacji ludności.</li> <li>5. Możliwość paniki wśród ludności oraz zagrożenie zakłócenia porządku publicznego.</li> <li>6. Możliwy wzrost przestępczości o charakterze kryminalnym oraz zwiększona liczba przestępstw i wykroczeń pospolitych (kradzieże z włamaniem, rozboje, niszczenie mienia).</li> <li>7. Zakłócenia w funkcjonowaniu przedsiębiorstw i instytucji , których obiekty, urządzenia lub instalacje stanowią infrastrukturę krytyczną.</li> <li>8. Możliwy paraliż ekonomiczny i związany z izolacją znacznych terenów długoterminowym zablokowaniem szlaków/węzłów komunikacyjnych powodującym unieruchomienie lub utrudnienia w transporcie oraz utrudnienia komunikacyjne, blokadą w obrębie handlu.</li> <li>9. Konieczność dużych nakładów z budżetu państwa związaną z likwidacją skutków zdarzenia.</li> </ol>	Cały teren gminy.
Ocena ryzyka			
Prognozowany wariant (scenariusz) zagrożenia		Epidemie	
Prawdopodobieństwo		rzadkie (C)	
Skutki		średnie (2)	
Wartość ryzyka		średnia	
Akceptacja ryzyka		tolerowana (T)	

Kategoria		Katastrofa naturalna	
Rodzaj zagrożenia		Zagrożenia biologiczne	
Charakter zagrożenia		Epizootie	
Opis zagrożenia		Skutki oddziaływania zagrożenia na ludzi, środowisko, mienie i infrastrukturę (Mapa ryzyka)	Obszar objęty zagrożeniem
<p><b>EPIZOOTIA</b> - to występowanie zachorowań na chorobę zakaźną, wśród zwierząt na danym terenie, w zdecydowanie większej liczbie niż w poprzednich latach rejestracji danych. Choroby zwierząt ze względu na czynnik etiologiczny dzielimy na choroby zakaźne i choroby niezakaźne. Większość chorób zwierząt przypisana jest do jednego gatunku, są jednak również takie, które przenoszą się na zwierzęta spoza danej grupy. Z punktu widzenia bezpieczeństwa chowu i hodowli zwierząt gospodarskich istotne są choroby zakaźne podlegające obowiązkowi zwalczania, w tym choroby zwierząt wolno żyjących, które mogą przenieść się na zwierzęta hodowlane.</p> <p><b>PRZYCZYNY</b></p> <p>Świadome lub nieświadome wprowadzenie czynnika patogennego powodującego zakażenie zwierząt, w tym:</p> <ul style="list-style-type: none"> <li>- nieprzestrzeganie przepisów higieny weterynaryjnej;</li> <li>- brak nadzoru weterynaryjnego nad gospodarstwami utrzymującymi zwierzęta gospodarskie i nad skupiskami zwierząt wolno żyjących;</li> <li>- błąd ludzki lub organizacyjny związany z unieszkodliwianiem produktów pochodzenia zwierzęcego;</li> <li>- błąd ludzki lub organizacyjny związany z weterynaryjną kontrolą graniczną nad sprowadzanym mięsem, żywymi zwierzętami, produktami pochodzenia zwierzęcego oraz paszami;</li> <li>- niekontrolowany przywóz (przemyt) zwierząt egzotycznych, bez poddawania ich kontroli weterynaryjnej;</li> <li>- zawleczenie choroby zakaźnej - turystyka, środki transportu drogowego, które powracają z rejonów gdzie ta jednostka chorobowa występuje.</li> </ul>		<ol style="list-style-type: none"> <li>1. Bezpośrednie zagrożenie dla życia i zdrowia osób w wyniku chorób odzwierzęcych (w tym również pośrednio w wyniku niewydolności systemu opieki zdrowotnej i/lub systemu opieki społecznej).</li> <li>2. Okresowe utrudnienia w przemieszczaniu się.</li> <li>3. Utrudnienia w dostępie do żywności i wody pitnej.</li> <li>4. Możliwa konieczność hospitalizacji/izolacji ludności.</li> <li>5. Możliwość paniki wśród ludności oraz zagrożenie zakłócenia porządku publicznego.</li> <li>6. Utrata pogłowia zwierząt w gospodarstwach rolnych.</li> <li>7. Osłabienie ekonomiczne przemysłu spożywczego.</li> <li>8. Wzrost cen produktów żywnościowych.</li> <li>9. Wypłata odszkodowań dla przedsiębiorców zajmujących się przetwarzaniem i sprzedażą żywności.</li> <li>10. Możliwość istotnych skutków społecznych w postaci skokowego wzrostu poziomu bezrobocia.</li> <li>11. Możliwe zniszczenia środowiska naturalnego (skala zniszczeń uzależniona od skali i zasięgu zaistniałego zjawiska) w tym: <ul style="list-style-type: none"> <li>• straty w populacji zwierząt dziko żyjących;</li> <li>• możliwość miejscowego skażenia środowiska (w przypadku braku zachowania wymogów z zakresu bezpieczeństwa sanitarno - epidemiologicznego i weterynaryjnego tj. reguł utylizacji padłych zwierząt).</li> </ul> </li> </ol>	Cały teren gminy.
Ocena ryzyka			
Prognozowany wariant (scenariusz) zagrożenia		Epizootie	
Prawdopodobieństwo		rzadkie (C)	
Skutki		średnie (2)	
Wartość ryzyka		średnia	
Akceptacja ryzyka		tolerowana (T)	

Kategoria		Katastrofa naturalna	
Rodzaj zagrożenia		Zagrożenia biologiczne	
Charakter zagrożenia		Epifitoza	
Opis zagrożenia		Skutki oddziaływania zagrożenia na ludzi, środowisko, mienie i infrastrukturę (Mapa ryzyka)	Obszar objęty zagrożeniem
<p><b>EPIFITOZA</b> to każde masowe występowanie na określonym terenie i w określonym czasie zachorowań roślin. Epifitozy roślin charakteryzują się opanowaniem przez określoną chorobę znacznej części masy tkankowej rośliny gospodarza, występującej w skupieniach na określonym obszarze. Choroby roślin mogą być powodowane przez czynniki nieinfekcyjne: atmosferyczne (opady, niska i wysoka temperatura, niedostatek światła, wilgotność powietrza, zanieczyszczenie środowiska) oraz glebowe (niedobór lub nadmiar składników pokarmowych, zasolenie gleby, odczyn gleby, nadmiar lub brak wody, struktura gleby) a ponadto czynniki infekcyjne: wirusy i wiroidy, fitoplazmy, bakterie, grzyby i pasożyty.</p> <p><b>PRZYCZYNY</b></p> <ol style="list-style-type: none"> <li>Świadome lub nieświadome stosowanie materiału porażonego przy braku ochrony chemicznej roślin.</li> <li>Używanie skażonej wody do celów rolniczych.</li> <li>Stosowanie sprzętu rolniczego i środków transportu bez przeprowadzenia zabiegów oczyszczania i dezynfekcji.</li> <li>Import i przemieszczanie porażonych roślin.</li> <li>Brak niszczenia samosiewów roślin żywicielskich.</li> <li>Brak stosowania właściwego płodozmianu.</li> </ol>		<ol style="list-style-type: none"> <li>Utrudnienia w dostępie do żywności.</li> <li>Możliwość paniki wśród ludności oraz zagrożenie zakłócenia porządku publicznego.</li> <li>Zniszczenie upraw w gospodarstwach rolnych.</li> <li>Osłabienie ekonomiczne przemysłu spożywczego.</li> <li>Wzrost cen produktów żywnościowych.</li> <li>Wyplata odszkodowań dla przedsiębiorców zajmujących się przetwarzaniem i sprzedażą żywności.</li> <li>Możliwy upadek gospodarstw oraz zakładów przetwórczych.</li> <li>Konieczność dużych nakładów finansowych na likwidację skutków zdarzenia.</li> <li>Możliwość istotnych skutków społecznych w postaci skokowego wzrostu poziomu bezrobocia.</li> <li>Możliwe zniszczenia środowiska naturalnego.</li> </ol>	<p>Choroby roślin uprawnych mogą występować na całym terenie gminy. Ich rodzaje i nasilenie zależne jest od intensywności określonych upraw. Najważniejsze rośliny uprawne, istotne z punktu widzenia gospodarki rolnej gminy, to: zboża jare, ozime, rośliny bobowate i kukurydza</p>
Ocena ryzyka			
Prognozowany wariant (scenariusz) zagrożenia		Epifitoza	
Prawdopodobieństwo		rzadkie (C)	
Skutki		średnie (2)	
Wartość ryzyka		średnie	
Akceptacja ryzyka		tolerowane (T)	

<b>Kategoria</b>	<b>Katastrofa techniczna</b>	
<b>Rodzaj zagrożenia</b>	<b>Zakłócenia w systemie elektroenergetycznym</b>	
<b>Charakter zagrożenia</b>	<b>Awaria systemu dostaw energii elektrycznej</b>	
<b>Opis zagrożenia</b>	<b>Skutki oddziaływania zagrożenia na ludzi, środowisko, mienie i infrastrukturę (Mapa ryzyka)</b>	<b>Obszar objęty zagrożeniem</b>
<p>Awaryjne sieci elektroenergetycznej to nagłe zdarzenia spowodowane samoistnymi uszkodzeniami elementów sieci, działaniem osób trzecich, oddziaływaniem czynników pogodowych – powodujące lokalnie zakłócenia w dostawach energii elektrycznej.</p> <p>Zlokalizowane na terenie gminy sieci energetyczne obsługuje PGE Dystrybucja S.A. Oddział Warszawa rejon Ostrołęka;</p> <p>Najgroźniejsze awaryjne mogące dezorganizować funkcjonowanie gminy, możliwe będą w sieciach wysokiego napięcia oraz w systemach sterujących. Głównymi czynnikami mogącymi spowodować awaryjne, mogą być: uszkodzenia mechaniczne sieci, uszkodzenia sieci i innych urządzeń instalacyjnych wywołane ekstremalnymi warunkami pogodowymi, głównie silnymi wiatrami, znacznymi spadkami temperatur oraz obfitymi opadami śniegu, awaryjne systemów informatycznych sterujących przepływem energii, a także zamierzone bądź niezamierzone działanie człowieka.</p>	<ol style="list-style-type: none"> <li>1. Bezpośrednie zagrożenie dla życia i zdrowia osób (np. w wyniku braku podtrzymania działania urządzeń medycznych).</li> <li>2. Możliwość paniki wśród ludności oraz zagrożenie zakłócenia porządku publicznego.</li> <li>3. Negatywny wpływ na komfort życia.</li> <li>4. Zakłócenia w funkcjonowaniu urządzeń hydrotechnicznych i infrastrukturze komunalnej (przepompownie ścieków, wody pitnej oraz stacje uzdatniania wody).</li> <li>5. Brak zasilania zakładów przemysłowych powodujące możliwe zakłócenia lub wstrzymanie produkcji szczególnie w małych i średnich przedsiębiorstwach.</li> <li>6. Zakłócenia funkcjonowania systemów łączności i systemów teleinformatycznych.</li> </ol>	Cały teren gminy.
<b>Ocena ryzyka</b>		
Prognozowany wariant (scenariusz) zagrożenia	Awaria systemu dostaw energii elektrycznej	
Prawdopodobieństwo	możliwe (C)	
Skutki	średnie (3)	
Wartość ryzyka	średnie	
Akceptacja ryzyka	tolerowane (T)	
<b>Kategoria</b>	<b>Katastrofa techniczna</b>	
<b>Rodzaj zagrożenia</b>	<b>Awaria infrastruktury technicznej</b>	



Charakter zagrożenia	Skażenia radiacyjne	
Opis zagrożenia	Skutki oddziaływania zagrożenia na ludzi, środowisko, mienie i infrastrukturę (Mapa ryzyka)	Obszar objęty zagrożeniem
<p><b>Zdarzeniem radiacyjnym</b> określa się wydarzenie na terenie kraju lub poza jego granicami, związane z materiałem jądrowym, źródłem promieniowania jonizującego, odpadem promieniotwórczym lub innymi substancjami promieniotwórczymi, powodujące lub mogące powodować zagrożenie radiacyjne, stwarzające możliwość przekroczenia wartości granicznych dawek promieniowania jonizującego określonych w obowiązujących przepisach, a więc wymagające podjęcia pilnych działań w celu ochrony pracowników lub ludności.</p> <p><b>Przyczyny i typy:</b></p> <ul style="list-style-type: none"> <li>– <b>awaria elektrowni atomowych</b> o skutkach wykraczających poza teren obiektu spowodowana naruszeniem procedur bezpieczeństwa, katastrofą naturalną, aktem terrorystycznym;</li> <li>– <b>zdarzenia radiacyjne</b> spowodowane stosowaniem źródeł promieniotwórczych;</li> <li>– <b>podczas transportu:</b> wypadek, atak terrorystyczny, nieprzestrzeganie przepisów prawa, występowanie niekorzystnych warunków meteorologicznych, złe zabezpieczenia techniczne;</li> <li>– <b>nieprawidłowe przechowywanie</b> źródeł promieniotwórczych i odpadów promieniotwórczych.</li> </ul> <p>Awarie reaktorów jądrowych rozmieszczonych w elektrowniach państw ościennych mogą być źródłem skażeń promieniotwórczych powiatu przasnyskiego. W promieniu 250 km od granic Polski pracuje 9 elektrowni jądrowych.</p>	<ol style="list-style-type: none"> <li>1. Bezpośrednie zagrożenie dla życia i zdrowia osób, wpływ na zdrowie psychiczne.</li> <li>2. Okresowe utrudnienia w przemieszczaniu się.</li> <li>3. Brak dostępu do żywności i wody pitnej.</li> <li>4. Możliwa konieczność ewakuacji ludności.</li> <li>5. Izolacja znacznych terenów.</li> <li>6. Możliwość paniki wśród ludności oraz zagrożenie zakłócenia porządku publicznego.</li> <li>7. Możliwość skażenia gleby, powietrza, wód powierzchniowych.</li> <li>8. Zniszczenie hodowli i zbiorów w gospodarstwach rolnych.</li> <li>9. Osłabienie ekonomiczne przemysłu spożywczego.</li> <li>10. Wzrost cen produktów żywnościowych.</li> </ol>	Cały teren gminy.
Ocena ryzyka		
Prognozowany wariant (scenariusz) zagrożenia	Skażenia radiacyjne	
Prawdopodobieństwo	rzadkie (C)	
Skutki	średnie (2)	
Wartość ryzyka	średnie	
Akceptacja ryzyka	tolerowane (T)	

Kategoria	Katastrofa techniczna	
Rodzaj zagrożenia	Awaria infrastruktury technicznej	
Charakter zagrożenia	Katastrofy budowlane	
Opis zagrożenia	Skutki oddziaływania zagrożenia na ludzi, środowisko, mienie i infrastrukturę (Mapa ryzyka)	Obszar objęty zagrożeniem
<p>Katastrofa budowlana zgodnie z art. 73 ustawy z dnia 7 lipca 1994 r. <i>Prawo budowlane</i> definiowana jest jako niezamierzone, gwałtowne zniszczenie obiektu budowlanego lub jego części, a także konstrukcyjnych elementów rusztowań, elementów urządzeń formujących, ścianek szczelnych i obudowy wykopów.</p> <p><b>PRZYCZYNY</b></p> <p>Istnieje wiele przyczyn awarii i katastrof budowlanych zarówno bezpośrednich, jak i pośrednich, w tym technicznych, organizacyjnych lub społecznych. Do najczęstszych z nich zaliczamy:</p> <ul style="list-style-type: none"> <li>– nieprzestrzeganie zasad sztuki budowlanej;</li> <li>– ekstremalne warunki pogodowe, silne wiatry, znaczne spadki temperatur, obfite opady śniegu, wzrost wilgotności gruntu;</li> <li>– spowodowany długotrwałymi opadami, roztopami lub falowaniem wód;</li> <li>– nieprzestrzeganie przepisów oraz zasad sztuki budowlanej;</li> <li>– błąd ludzki;</li> <li>– wady konstrukcyjne;</li> <li>– brak remontów lub prac konserwacyjnych;</li> <li>– niewłaściwa eksploatacja</li> <li>– kradzież elementów przesyłowych;</li> <li>– akt terrorystyczny lub sabotaż.</li> </ul>	<ol style="list-style-type: none"> <li>1. Bezpośrednie zagrożenie dla życia i zdrowia osób.</li> <li>2. Możliwa konieczność ewakuacji ludności.</li> <li>3. Zniszczenia w infrastrukturze transportowej.</li> <li>4. Utrudnienia komunikacyjne.</li> <li>5. Zniszczenia obiektów użyteczności publicznej/lokali mieszkalnych/miejsc pracy.</li> <li>6. Możliwość miejscowego skażenia środowiska w wyniku uszkodzeń instalacji i urządzeń technicznych i uwolnienia szkodliwych substancji.</li> </ol>	Cały teren gminy.
Ocena ryzyka		
Prognozowany wariant (scenariusz) zagrożenia	Katastrofy budowlane	
Prawdopodobieństwo	możliwe (B)	
Skutki	małe (3)	
Wartość ryzyka	średnie	
Akceptacja ryzyka	tolerowane (T)	



Kategoria	Katastrofa techniczna	
Rodzaj zagrożenia	Zagrożenia w transporcie i komunikacji	
Charakter zagrożenia	Katastrofy drogowe	
Opis zagrożenia	Skutki oddziaływania zagrożenia na ludzi, środowisko, mienie i infrastrukturę (Mapa ryzyka)	Obszar objęty zagrożeniem
<p>W wyniku katastrof drogowych giną, lub zostają ranni ludzie. Każdego dnia na drogach giną piesi, rowerzyści i pasażerowie pojazdów. Zagrożenia katastrofami w ruchu drogowym wynikają głównie z:</p> <ul style="list-style-type: none"> <li>– gwałtownego wzrostu ilości pojazdów poruszających się po drogach;</li> <li>– wzrostu prędkości poruszania się pojazdów;</li> <li>– braków w wykszoleniu kierowców;</li> <li>– złego stanu technicznego pojazdów;</li> <li>– nieodpowiedniego stanu technicznego dróg i budowli komunikacyjnych oraz niewłaściwego ich oznakowania;</li> <li>– niewystarczającego zabezpieczenia przewożonego ładunku;</li> <li>– braku bazy danych o firmach transportujących materiały niebezpieczne;</li> <li>– braku efektywnego systemu nadzoru i kontroli transportu drogowego z materiałami niebezpiecznymi.</li> </ul> <p>Powszechność motoryzacji nakłada na obywateli obowiązek znajomości podstawowych zasad i czynności do wykonywania w razie wystąpienia katastrofy drogowej lub wypadku.</p>	<ol style="list-style-type: none"> <li>1. Zagrożenie życia i zdrowia ludzi.</li> <li>2. Duże straty materialne.</li> <li>3. Skażenie środowiska naturalnego podczas katastrof z udziałem środków transportu przewożących niebezpieczne substancje chemiczne.</li> <li>4. Konieczność zaangażowania do akcji ratowniczej jednostek specjalistycznych.</li> </ol>	<p>Drogi na terenie gminy, a szczególnie: droga powiatowa Jednoróżec - Przasnysz, Jednoróżec – Chorzele, Jednoróżec – Krasnosielc, Jednoróżec - Myszyniec</p> <p>Zagrożenie może wystąpić wzdłuż tras przewozu substancji niebezpiecznych przez teren gminy</p>
Ocena ryzyka		
Prognozowany wariant (scenariusz) zagrożenia	Katastrofy drogowe	
Prawdopodobieństwo	możliwe (B)	
Skutki	małe (3)	
Wartość ryzyka	średnie	
Akceptacja ryzyka	tolerowane (T)	

<b>Kategoria</b>	<b>Katastrofa techniczna</b>	
<b>Rodzaj zagrożenia</b>	<b>Zagrożenia w transporcie i komunikacji</b>	
<b>Charakter zagrożenia</b>	<b>Katastrofy lotnicze</b>	
<b>Opis zagrożenia</b>	<b>Skutki oddziaływania zagrożenia na ludzi, środowisko, mienie i infrastrukturę (Mapa ryzyka)</b>	<b>Obszar objęty zagrożeniem</b>
Z katastrofą lotniczą mamy do czynienia, gdy statek powietrzny w wyniku złych warunków pogodowych, błędu ludzkiego, uszkodzeń technicznych spadnie na ziemię powodując zagrożenie dla życia i zdrowia ludzi, dla infrastruktury, dla środowiska.	<ol style="list-style-type: none"> <li>1. Duża ilość rannych oraz ofiary śmiertelne wśród ludności.</li> <li>2. Uszkodzenie obiektów.</li> <li>3. Straty materialne.</li> <li>4. Możliwa konieczność ewakuacji ludności.</li> </ol>	Cały teren gminy.
<b>Ocena ryzyka</b>		
Prognozowany wariant (scenariusz) zagrożenia	Katastrofy lotnicze	
Prawdopodobieństwo	bardzo rzadkie (C)	
Skutki	średnie (1)	
Wartość ryzyka	małe	
Akceptacja ryzyka	akceptowane (A)	

Kategoria	Katastrofa techniczna	
Rodzaj zagrożenia	Zagrożenia w transporcie i komunikacji	
Charakter zagrożenia	Skażenia chemiczne	
Opis zagrożenia	Skutki oddziaływania zagrożenia na ludzi, środowisko, mienie i infrastrukturę (Mapa ryzyka)	Obszar objęty zagrożeniem
<p>Skażenia chemiczne powstają od niekontrolowanego wyzwolenia się niebezpiecznych środków chemicznych (NSCh) w wyniku:</p> <ul style="list-style-type: none"> <li>– awarii instalacji,</li> <li>– niewłaściwego zabezpieczenia przechowywania,</li> <li>– katastrofy komunikacyjnej,</li> <li>– klęski żywiołowej,</li> <li>– działalności terrorystycznej,</li> <li>– niewłaściwego zabezpieczenia odpadów.</li> </ul> <p>Mimo, że na terenie powiatu przasnyskiego nie gromadzi się TŚP i NSCh istnieje potencjalne zagrożenie ludności i środowiska naturalnego spowodowane wystąpieniem nadzwyczajnych zagrożeń w postaci katastrof cystern samochodowych, w których przewożone są przede wszystkim ciekły etylen, etylin, olej napędowy, gaz propan-butan.</p>	<ol style="list-style-type: none"> <li>1. Skażenie środowiska.</li> <li>2. Zagrożenie życia i zdrowia ludzi.</li> <li>3. W przypadku gwałtownego uwolnienia wybuch i pożar.</li> <li>4. Zagrożenia dla zwierząt.</li> <li>5. Utrudnienia w ruchu drogowym.</li> <li>6. Konieczność zaangażowania do akcji ratowniczej jednostek specjalistycznych.</li> </ol>	<p>Drogi i obszar w obrębie dróg gminy, a szczególnie:            Jednorożec - Przasnysz,            Jednorożec – Chorzele,            Jednorożec – Krasnosielc,            Jednorożec - Myszyńiec.</p>
Ocena ryzyka		
Prognozowany wariant (scenariusz) zagrożenia	Skażenia chemiczne	
Prawdopodobieństwo	rzadkie (C)	
Skutki	średnie (2)	
Wartość ryzyka	średnie	
Akceptacja ryzyka	tolerowane (T)	

Kategoria	Katastrofa techniczna	
Rodzaj zagrożenia	Zakłócenia w dostawach paliw płynnych i gazu	
Charakter zagrożenia	Awarie/zakłócenia w systemie dostawy ropy naftowej	
Opis zagrożenia	Skutki oddziaływania zagrożenia na ludzi, środowisko, mienie i infrastrukturę (Mapa ryzyka)	Obszar objęty zagrożeniem
<p><b>Zakłócenie w systemie paliwowym.</b></p> <p>Zgodnie z art.2 pkt 1 ustawy z dnia 16 lutego 2007 r. o zapasach ropy naftowej, produktów naftowych i gazu ziemnego oraz zasadach postępowania w sytuacjach zagrożenia bezpieczeństwa paliwowego państwa i zakłóceń na rynku naftowym (Dz.U. 2017 poz. 1210) bezpieczeństwo paliwowe państwa jest to stan umożliwiający bieżące pokrycie zapotrzebowania odbiorców na ropę naftową, produkty naftowe i gaz ziemny, w określonej wielkości i czasie, w stopniu umożliwiającym prawidłowe funkcjonowanie gospodarki.</p> <p>Gmina Krzynowłoga Mała nie odbiega od ogólnie przyjętej sytuacji w zakresie zakłóceń w dostawie paliw płynnych.</p> <p>Zgodnie z przyjętymi rozwiązaniami prawnymi przyznano Radzie Ministrów dodatkowe uprawnienia dotyczące możliwości wprowadzenia ograniczeń mających na celu obniżenie zużycia produktów naftowych, a obowiązek zapewnienia egzekwowania wprowadzonych środków interwencji nałożono na wojewodów i podległe im służby.</p> <p>Przyjmuje się dwie kategorie środków służących interwencji. Są to:</p> <ul style="list-style-type: none"> <li>- zapasy interwencyjne ropy naftowej i produktów naftowych;</li> <li>- środki mające na celu ograniczenie zużycia produktów naftowych.</li> </ul> <p>Środki te mogą zostać uruchomione jedynie w określonych sytuacjach, tj.:</p> <ul style="list-style-type: none"> <li>- wystąpienia realnego zagrożenia pojawienia się zakłóceń w dostawach ropy naftowej lub produktów naftowych, czyli tzw. sytuacji przedkryzysowej;</li> <li>- wystąpienia zakłóceń w dostawach ropy naftowej lub produktów naftowych na rynek polski;</li> <li>- konieczności podjęcia działań w celu wypełniania wiążących zobowiązań międzynarodowych Polski w tym zakresie</li> </ul>	<p><b>Skutki</b></p> <ol style="list-style-type: none"> <li>1. Ograniczenie czasu prowadzenia sprzedaży paliw na stacjach paliw.</li> <li>2. Ograniczeniu ilości paliw w ramach jednorazowego tankowania.</li> <li>3. Ograniczenie lub zakaz sprzedaży paliw do kanistrów.</li> <li>4. Obniżenie maksymalnych dopuszczalnych prędkości na trasach szybkiego ruchu i autostradach.</li> <li>5. Ograniczenie możliwości użytkowania prywatnych pojazdów samochodowych i motocykli.</li> <li>6. Zakaz organizacji imprez motorowych.</li> <li>7. Ograniczenie transportu drogowego, lotniczego lub morskiego.</li> <li>8. Racjonowanie paliw.</li> </ol> <p>Mogą wystąpić również:</p> <ul style="list-style-type: none"> <li>- zakłócenia działań ratowniczych;</li> <li>- strajki, manifestacje (mogące przerodzić się w zamieszki).</li> </ul>	<p>Obszar całej gminy, w szczególności okolice stacji paliw.</p>
Ocena ryzyka		
Prognozowany wariant (scenariusz) zagrożenia	Awarie/zakłócenia w systemie dostawy ropy naftowej	
Prawdopodobieństwo	rzadkie (C)	
Skutki	średnie (2)	
Wartość ryzyka	średnie	
Akceptacja ryzyka	tolerowane (T)	

Kategoria	Inne	
Rodzaj zagrożenia	Terroryzm	
Charakter zagrożenia	Terroryzm	
Opis zagrożenia	Skutki oddziaływania zagrożenia na ludzi, środowisko, mienie i infrastrukturę (Mapa ryzyka)	Obszar objęty zagrożeniem
<p>Wśród głównych źródeł zagrożeń terrorystycznych wymienić należy:</p> <ul style="list-style-type: none"> <li>– skrajnie fundamentalistyczny terroryzm islamski;</li> <li>– skrajnie lewicowy i ultrapravicowy ekstremizm;</li> <li>– ruchy separatystyczne.</li> </ul> <p>Do działań terrorystycznych wykorzystywana jest broń, materiały wybuchowe, bomby oraz materiały i środki biologiczne i chemiczne. Uważa się, że w zasadzie większość ataków terrorystycznych poprzedzona jest stawianiem przez terrorystów określonych żądań. W przypadku gdy nie są one spełniane, dokonywany jest bezpośredni atak na wcześniej zaplanowane obiekty lub porywani są zakładnicy, których życie uzależnione jest od spełnienia oczekiwań stawianych przez terrorystów.</p> <p>Trudność w przeciwdziałaniu temu zagrożeniu polega na tym, że to terroryści dokonują wyboru czasu, miejsca i sposobu ataku. Stąd też uważa się, że jednym z ważnych elementów przeciwdziałania temu zagrożeniu jest właściwy przepływ informacji od społeczeństwa do służb zajmujących się zwalczaniem terroryzmu.</p>	<ol style="list-style-type: none"> <li>1. Bezpośrednie zagrożenie dla życia i zdrowia.</li> <li>2. Skażenie biologiczne lub chemiczne powodujące masową liczbę zatruć, zwłaszcza w miastach.</li> <li>3. Możliwa konieczność ewakuacji ludności.</li> <li>4. Możliwość paniki wśród ludności oraz zagrożenie zakłócenia porządku publicznego.</li> <li>5. Zniszczenia w infrastrukturze komunalnej i transportowej.</li> <li>6. Trudności w zaopatrzeniu systemów elektroenergetycznych, paliwowych i gazowych.</li> <li>7. Możliwość zniszczenia obiektów zabytkowych.</li> <li>8. Skażenie gleby, powietrza, wód powierzchniowych.</li> </ol>	<p>Obiekty będące potencjalnym celem ataku:</p> <p><b>skupiska ludzi</b> – obiekty sportowe i centra handlowe;</p> <p><b>administracja</b> – siedziby władz samorządowych i inne instytucje użyteczności publicznej;</p> <p><b>sektor energetyczny</b> – sieci przesyłowe;</p> <p><b>sektor paliwowo-gazowy</b> – obiekty związane z przechowywaniem bądź transportowaniem produktów ropopochodnych oraz przesyłem gazu ziemnego;</p> <p><b>kultura, nauka, religia</b> – ośrodki kultu religijnego oraz placówki edukacyjne;</p> <p><b>obiekty wojskowe</b> – obiekty jednostki wojskowej;</p> <p><b>infrastruktura transportowa</b> – szlaki transportowe oraz ich infrastruktura;</p> <p><b>obiekty gospodarki wodnej</b> – wodociągi, ujęcia i oczyszczalnie.</p>
Ocena ryzyka		
Prognozowany wariant (scenariusz) zagrożenia	Terroryzm	
Prawdopodobieństwo	bardzo rzadkie (C)	
Skutki	średnie (1)	
Wartość ryzyka	małe	
Akceptacja ryzyka	akceptowane (A)	

Kategoria	Inne	
Rodzaj zagrożenia	Protesty społeczne	
Charakter zagrożenia	Protesty społeczne	
Opis zagrożenia	Skutki oddziaływania zagrożenia na ludzi, środowisko, mienie i infrastrukturę (Mapa ryzyka)	Obszar objęty zagrożeniem
Zmieniające się warunki społeczno-gospodarcze, pogarszająca się sytuacja materialna ludności w powiecie, wzrost bezrobocia, niezadowolenie załóg zakładów pracy z wysokości osiągniętych płac wynikających ze stosunku pracy oraz ciągle rosnące ceny artykułów i usług powodują, że istnieje realne zagrożenie protestami społecznymi. Ponadto żywiołowy wzrost przestępczości, a w szczególności eskalacja przestępstw przeciwko życiu i zdrowiu o podłożu rabunkowym z wykorzystaniem broni palnej lub niebezpiecznych narzędzi stwarza zagrożenie dla ładu i porządku publicznego.	<ol style="list-style-type: none"> <li>1. Bezpośrednie zagrożenie dla życia i zdrowia osób (również pośrednio w wyniku utrudnionego dostępu do systemu opieki zdrowotnej).</li> <li>2. Okresowe utrudnienia w przemieszczaniu.</li> <li>3. Możliwość paniki wśród ludności oraz zagrożenie zakłócenia porządku publicznego.</li> <li>4. Możliwość uszkodzenia i dewastacji mienia i infrastruktury.</li> <li>5. Zakłócenia w infrastrukturze komunikacyjnej.</li> <li>6. Możliwe długoterminowe zablokowanie szlaków/węzłów komunikacyjnych powodujące unieruchomienie lub utrudnienia w transporcie.</li> <li>7. Niemożność dotarcia mieszkańców do zakładów pracy.</li> <li>8. Utrudnienia ratownicze.</li> <li>9. Możliwość uszkodzenia i dewastacji obiektów zabytkowych.</li> </ol>	Obiekty użyteczności publicznej, zakłady pracy, placówki służby zdrowia, szlaki komunikacyjne.
Ocena ryzyka		
Prognozowany wariant (scenariusz) zagrożenia	Protesty społeczne	
Prawdopodobieństwo	rzadkie (B)	
Skutki	małe (2)	
Wartość ryzyka	małe	
Akceptacja ryzyka	akceptowane (A)	

### III. ANALIZA I OCENA RYZYKA WYSTĄPIENIA ZAGROŻEŃ.

Dla określenia prawdopodobieństwa przyjęto następującą skalę jakościową (opisową):

Skala	Prawdopodobieństwo	Opis
<b>A</b>	<b>Bardzo rzadkie</b>	Może wystąpić tylko wyjątkowych okolicznościach. Może wystąpić raz na pięćset lub więcej lat.
<b>B</b>	<b>Rzadkie</b>	Nie oczekuje się, że się może zdarzyć i/lub nie jest w ogóle udokumentowana nie istnieje w przekazach ludzi i/lub zdarzenia nie wystąpiły w podobnych organizacjach, urządzeniach, społecznościach i/lub istnieje mała szansa, powód, czy też inne okoliczności aby zdarzenia mogły wystąpić. Mogą one wystąpić raz na sto lat.
<b>C</b>	<b>Możliwe</b>	Może zdarzyć się w określonym czasie i/lub mało, rzadko przypadkowo zdarzenia, że są udokumentowane lub częściowo przekazywane w formie ustnej i/lub bardzo mało zdarzeń i/lub jest pewna szansa, powód, czy też urządzenia powodujące, że zdarzenie może wystąpić. Może zdarzyć się raz na dwadzieścia lat.
<b>D</b>	<b>Prawdopodobne</b>	Jest prawdopodobne, że wystąpi w większości okolicznościach i/lub zdarzenia są systematycznie dokumentowane i przekazywane są w formie ustnej i/lub występuje znaczna szansa, powód, lub urządzenia pozwalające na jego wystąpienie. Może zdarzyć się raz na pięć lat.
<b>F</b>	<b>Bardzo prawdopodobne</b>	Oczekuje się, że zdarzy się w większości okolicznościach i/lub zdarzenia te są bardzo dobrze udokumentowane i/lub funkcjonują one wśród mieszkańców i przekazywane są w formie ustnej. Może wystąpić raz na rok lub częściej.



Dla określenia skutków przyjęto poniższą klasyfikację i charakterystykę:

Skala	Skutki	Kat.	Opis ( Z – życie i zdrowie, M – mienie, S- środowisko)
1	Nieistotne	Z	Nie ma ofiar śmiertelnych i rannych. Nikt lub mała liczba ludzi została przemieszczona na krótki okres czasu (do 2 godzin). Nikt lub niewielka liczba osób wymaga pomocy (nie finansowej lub materialnej).
		M	Praktycznie bez zniszczeń. Brak wpływu lub bardzo niewielki na społeczność lokalną. Brak lub niewielkie straty finansowe.
		S	Niemierzalny efekt w środowisku naturalnym.
2	Małe	Z	Mała liczba rannych lecz bez ofiar śmiertelnych. Wymagana pierwsza pomoc. Konieczne przemieszczenia ludzi (mniej niż na 24 godziny). Część ludzi potrzebuje pomocy.
		M	Występują pewne zniszczenia. Występują pewne utrudnienia (nie dłużej niż 24 godziny). Niewielkie straty finansowe. Nie wymagane dodatkowe środki.
		S	Niewielki wpływ na środowisko naturalne o krótkotrwałym efekcie.
3	Średnie	Z	Potrzebna pomoc medyczna lecz bez ofiar śmiertelnych. Niektórzy wymagają hospitalizacji. Potrzebne dodatkowe miejsca w szpitalach oraz dodatkowy personel medyczny. Przebywanie ewakuowanych ludzi w wyznaczonych miejscach z możliwością powrotu w ciągu 24 godzin.
		M	Ustalenie miejsc zniszczeń, które wymagają rutynowej naprawy. Normalne funkcjonowanie społeczności z niewielkimi niewygodami. Spore straty finansowe.
		S	Pewne skutki w środowisku naturalnym lecz krótkotrwałe lub małe skutki o długotrwałym efekcie.
4	Duże	Z	Mocno poranieni, dużo osób hospitalizowanych, duża liczba osób przemieszczonych (więcej niż na 24 godziny). Ofiary śmiertelne. Potrzeba szczególnych zasobów do pomocy ludziom i do usuwania zniszczeń.
		M	Społeczność częściowo nie funkcjonująca, niektóre służby są nieosiągalne. Duże straty finansowe. Potrzebna pomoc z zewnątrz.
		S	Długotrwałe efekty w środowisku naturalnym.



5	Katastrofalne	Z	Duża liczba poważnie rannych. Duża liczba hospitalizowanych. Ogólne i długotrwałe przemieszczenie ludności. Duża liczba ofiar śmiertelnych. Wymagana duża pomoc dla dużej liczby ludzi.
		M	Rozległe zniszczenia. Niemożność funkcjonowania społeczności bez istotnej zewnętrznej pomocy.
		S	Duży wpływ na środowisko naturalne i /lub stałe zniszczenia.

### Wartości ryzyka

SKUTKI DLA LUDNOŚCI	5					
	4					
	3					
	2					
	1					
		A	B	C	D	E
	PRAWDOPODOBIENSTWO					

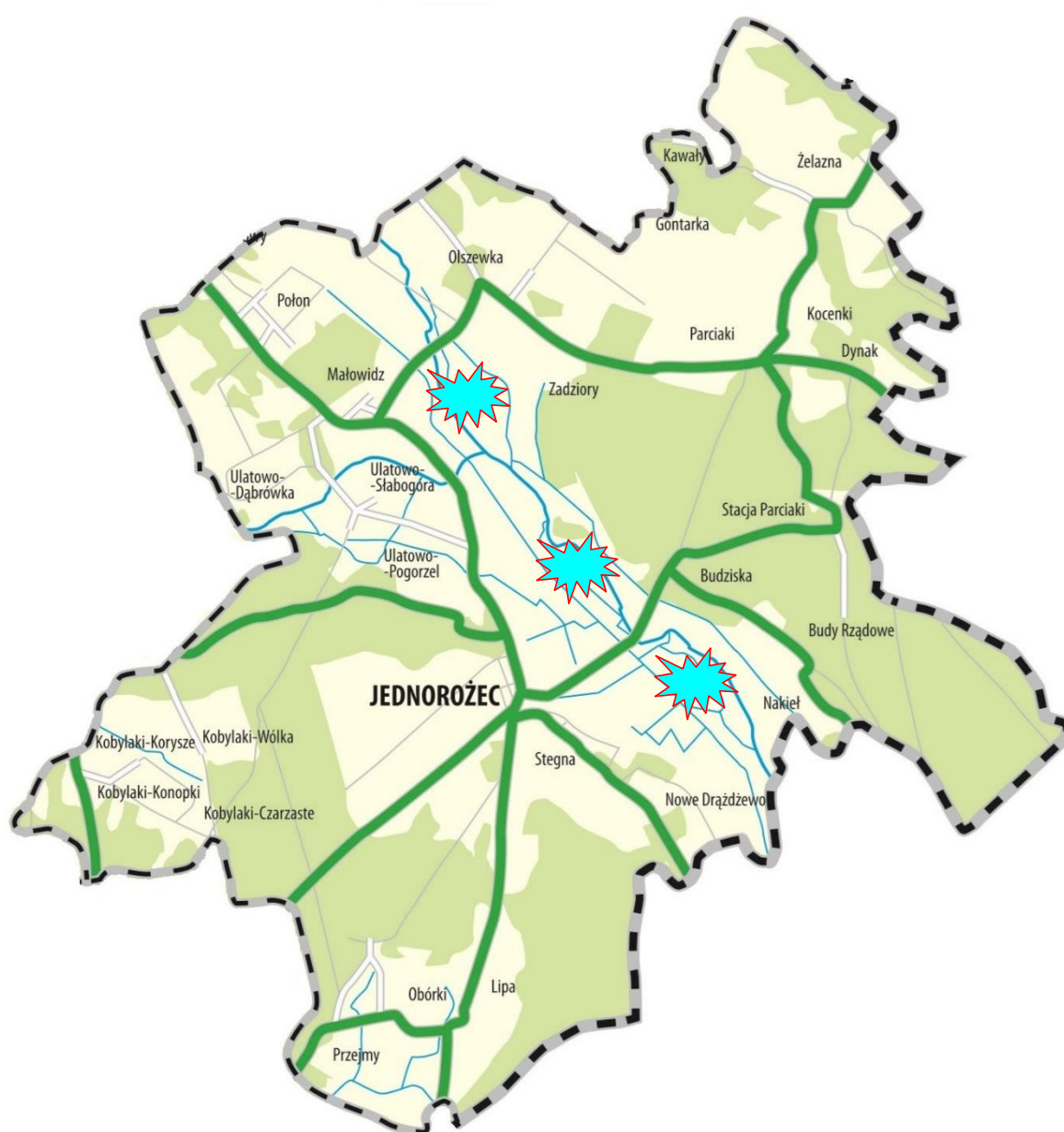
Wartości ryzyka oznaczono kolorami:

- minimalne (kolor niebieski) ,
- małe (kolor zielony),
- średnie (kolor żółty),
- duże (kolor czerwony),
- ekstremalne (kolor brązowy).

## IV. MAPY ZAGROZEŃ

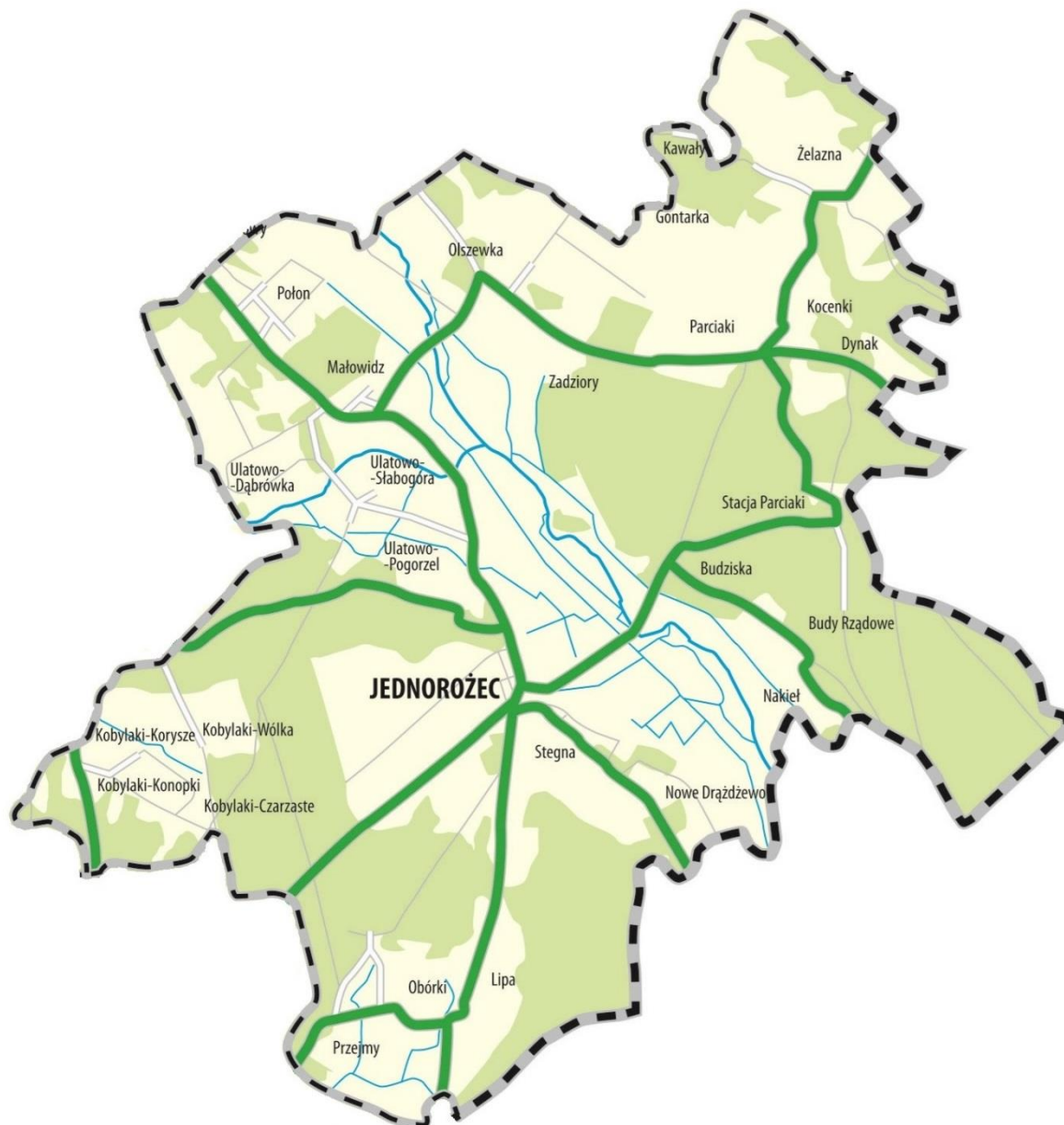
### Zagrożenia spowodowane siłami natury

#### Podtopienia opadowe/roztopowe



– rejon zagrożony podtopieniem / uszkodzenie/zniszczenie obiektu hydrotechnicznego

**Mapa zagrożeń, które występują na terenie całej gminy.**

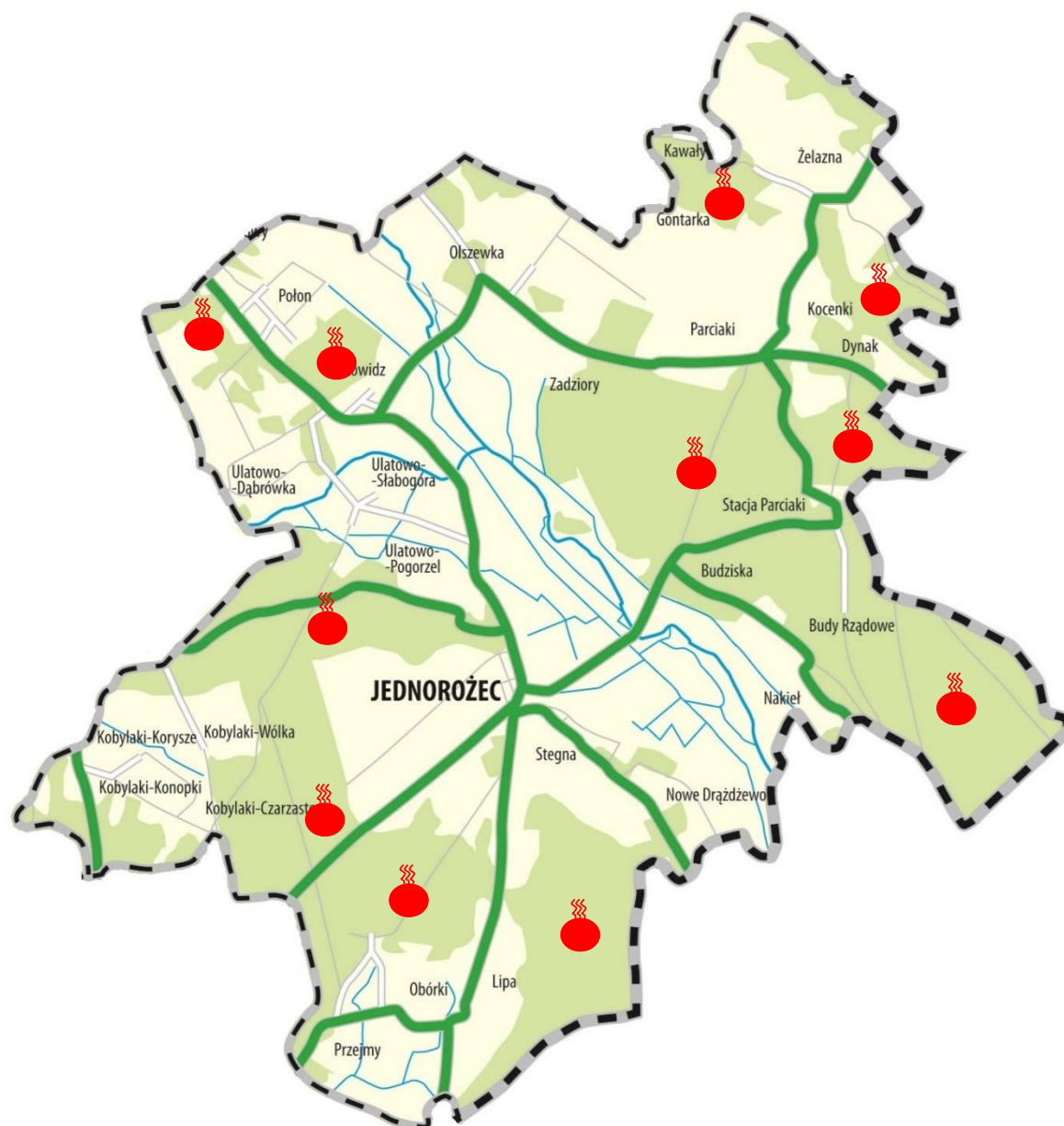


Dotyczy zagrożeń spowodowanych siłami natury:

- wysoka temperatura/susza/upały,
- niska temperatura/silne mrozy,
- intensywne opady śniegu/zawieje i zamiecie śnieżne,
- silne wiatry (huragany),
- intensywne opady deszczu/burze (wyładowania atmosferyczne/grad).

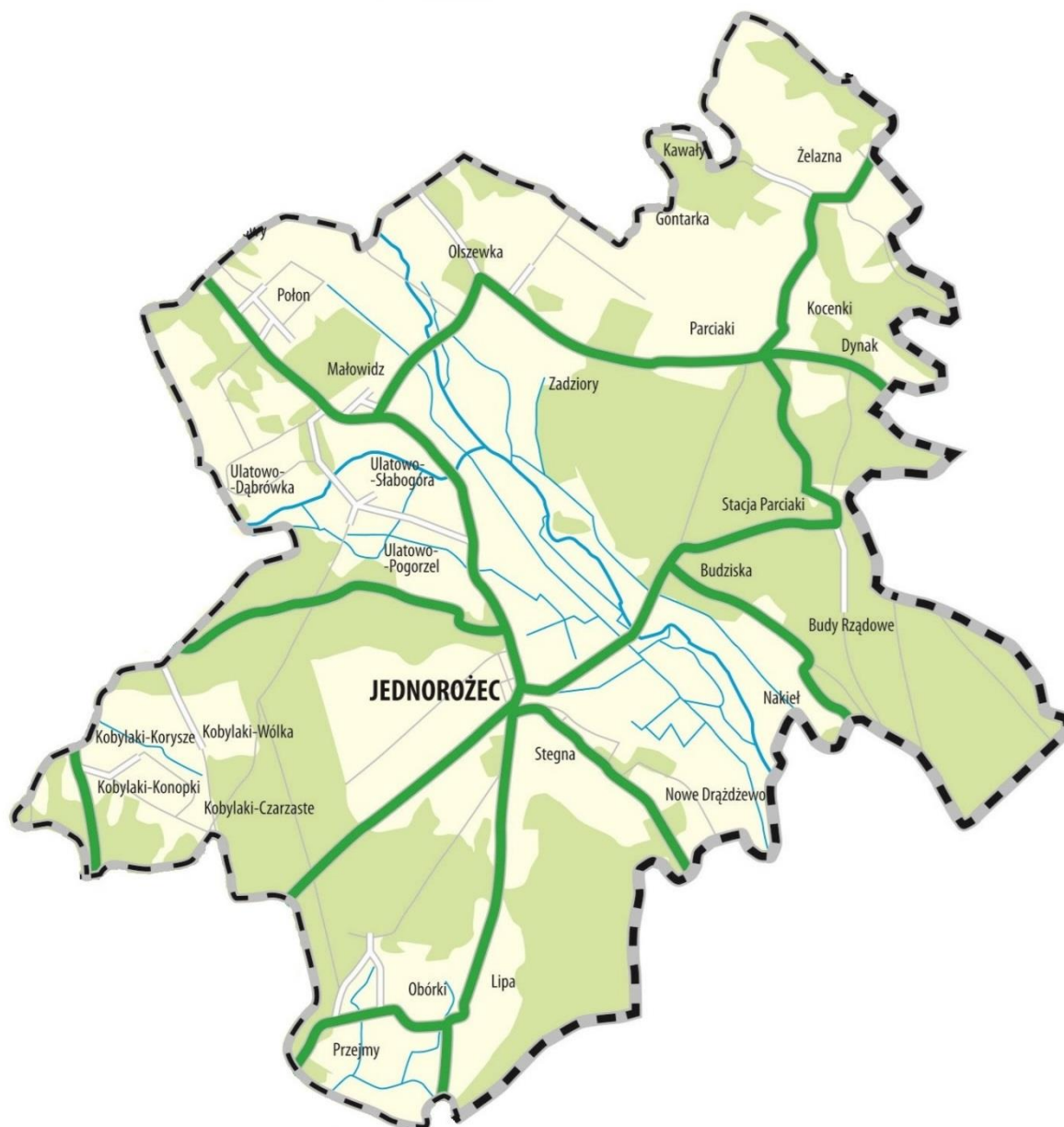
## Zagrożenia biologiczne

### Pożar przestrzenny lasu



obszar zagrożony pożarem przestrzennym

**Mapa zagrożeń biologicznych, które występują na terenie całej gminy.**

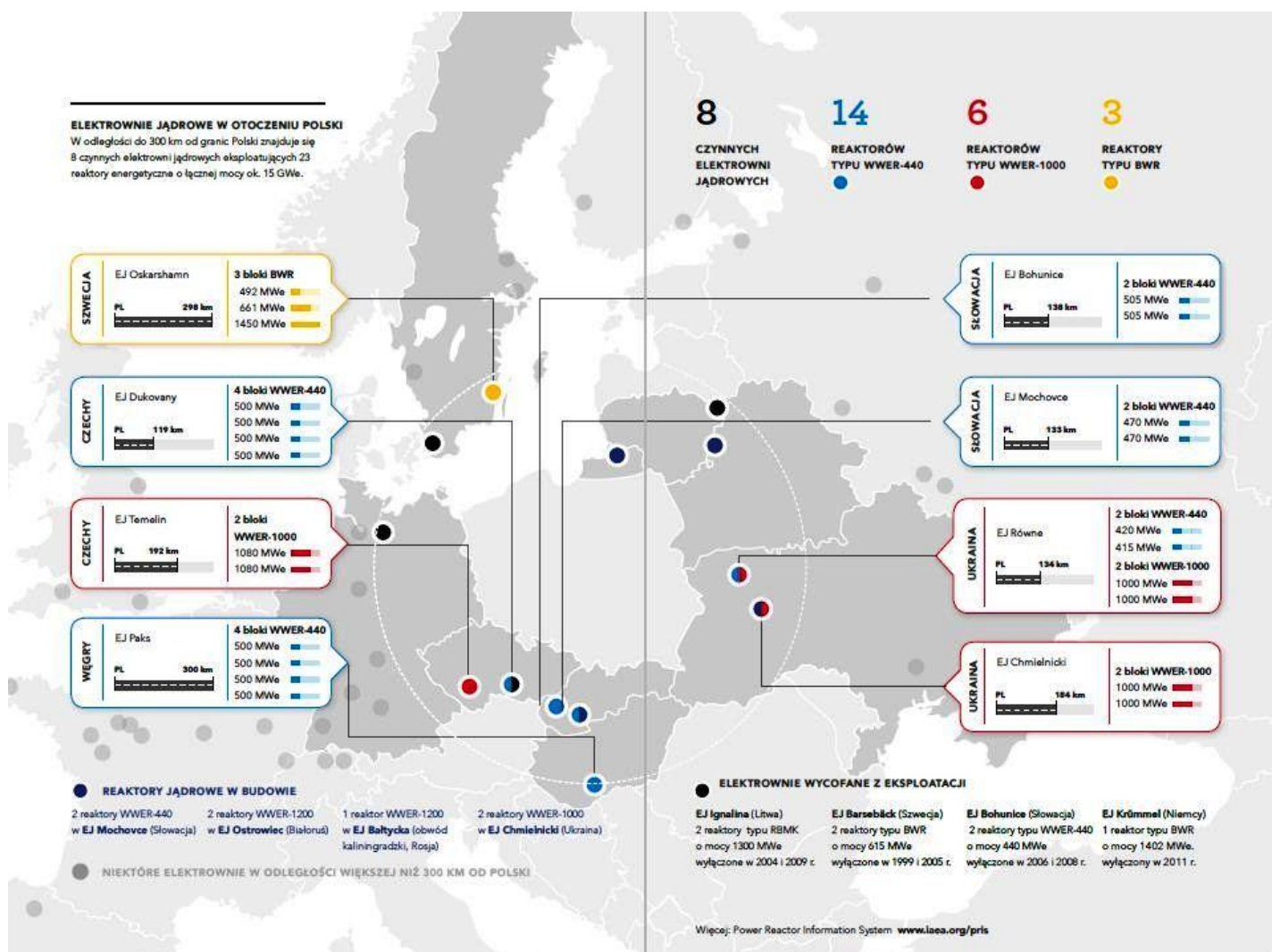


Dotyczy zagrożeń biologicznych:

- epidemie,
- epizootie,
- epifitozy.



## Katastrofy radiacyjne



Rozmieszczenie elektrowni jądrowych na terenie państw sąsiadujących z Polską.

**Zagrożenie** dla powiatu stwarzają elektrownie rozmieszczone poza granicami Polski. Zagrożenie ludności gminy (jak i całego województwa) jest niewielkie. Kiedy dojdzie do promieniowania radiacyjnego trudno je wyraźnie zróżnicować przestrzennie (regionalnie).


Nie można wykluczyć awarii elektrowni położonych w dalszej odległości od granic województwa: elektrownie na terenie Niemiec, elektrownie na terenie Ukrainy oraz Słowacji, w których technologie budowy i wytwarzania energii są przestarzałe.

Wystąpienie zagrożenia związanego ze zdarzeniem radiacyjnym nie wykazuje wyraźnego zróżnicowania przestrzennego w gminie.

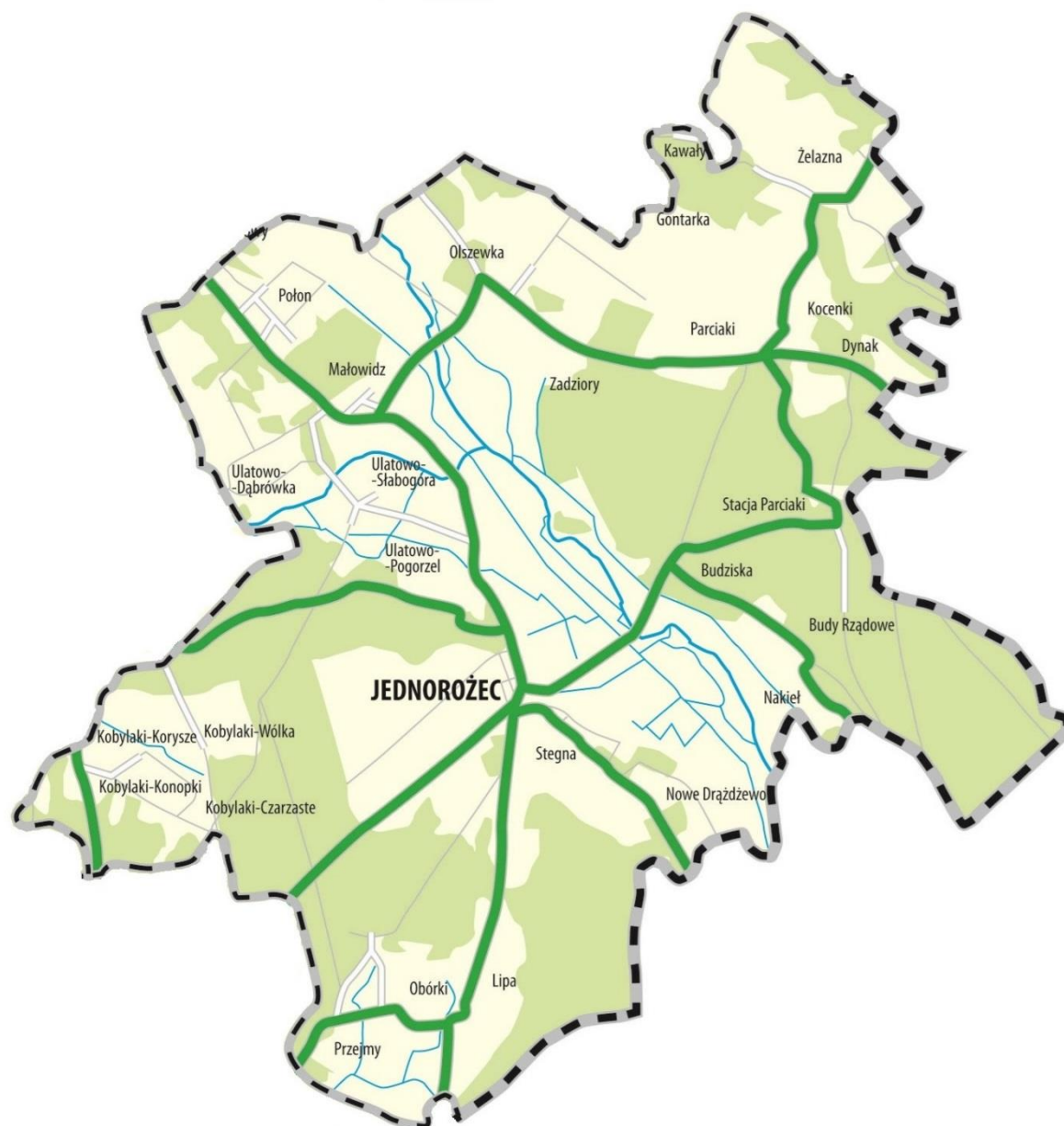
W przypadku jego wystąpienia należy liczyć się z koniecznością zorganizowania ewakuacji, względnie stałego przesiedlenia ludności, podanie ludności tabletek jodowych – szczegóły znajdują się w **Powiatowym Planie Dystrybucji Tabletek Jodowych**.


## Katastrofy budowlane



 obiekty budowlane narażone na katastrofy

## Katastrofy drogowe



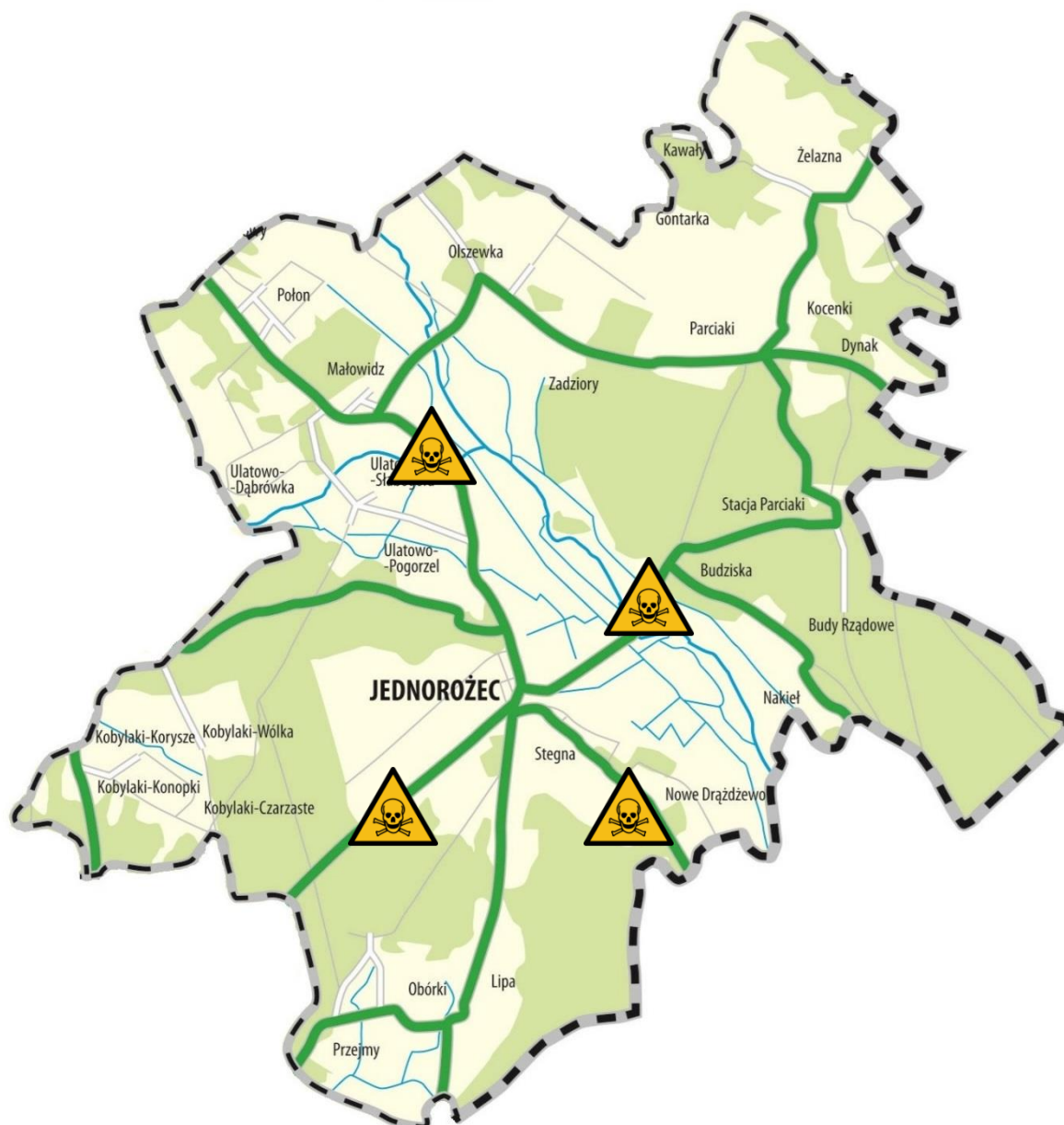
   Szlaki transportu materiałów



## Katastrofy lotnicze

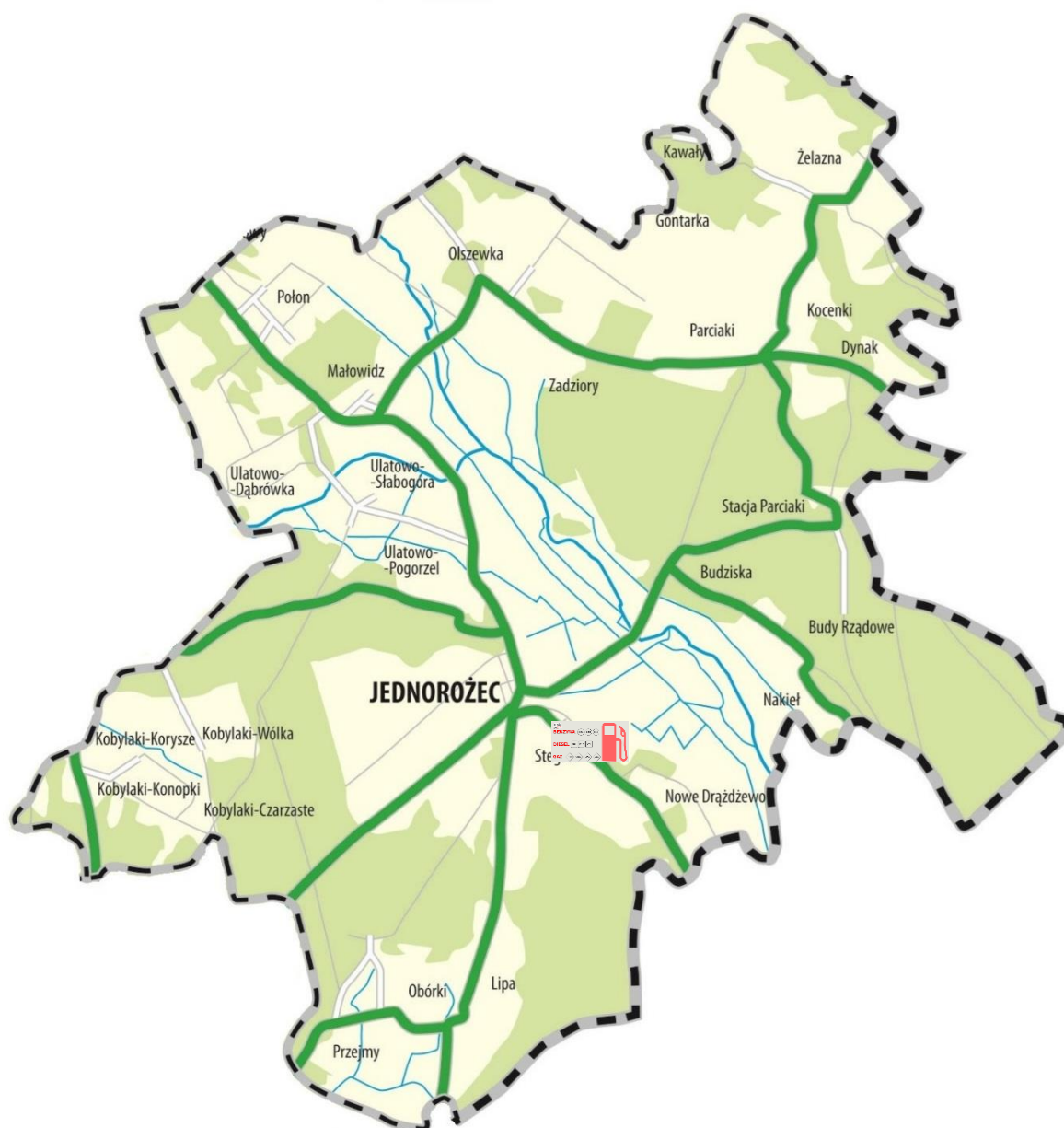


## Skażenia chemiczne



- drogi na których może wystąpić skażenie chemiczne

## Awarie/zakłócenia w systemie dostaw ropy naftowej, produktów naftowych i gazu ziemnego



- stacje paliw



obiekty narażone na zagrożenie terrorystyczne,  
biologiczne/chemiczne,



obiekty narażone na zagrożenie terrorystyczne- wybuchowe.



## Protesty społeczne



- protesty społeczne

## V. ZADANIA I OBOWIĄZKI UCZESTNIKÓW ZARZĄDZANIA KRYZYSOWEGO W FORMIE SIATKI BEZPIECZEŃSTWA.

Siatka bezpieczeństwa dla poszczególnych faz zarządzania kryzysowego

Nr	Podmiot wiodący		FAZY ZARZĄDZANIA KRYZYSOWEGO	Gmina Jednorzec	KPP	PSSE	PIWET	PINB	PZD/ zarządca dróg krajowych, wojewódzkich, gminnych	Nadleśnictwa	KP PSP	SPZZOZ	PCPR	WIOŚ	Operatorzy sieci elektro- energetycznych	Starostwo Powiatowe	Wojewoda Maz.	Marszałek Województwa Maz.		
	Główny wykonawca																			
	Podmioty pomocnicze																			
	ZDARZENIE KRYZYSOWE																			
<b>1. ZAGROŻENIE SPOWODOWANE SIŁAMI NATURY</b>																				
1.	PODTOPIENIA OPADOWE / ROZTOPOWE		Zapobieganie																	
			Przygotowanie																	
			Reagowanie																	
			Odbudowa																	
2.	WYSOKA TEMPRATURA SUSZA UPAŁY		Zapobieganie																	
			Przygotowanie																	
			Reagowanie																	
			odbudowa																	
3.	NISKA TEMPERATURA SILNE MROZY		Zapobieganie																	
			Przygotowanie																	
			Reagowanie																	
			Odbudowa																	
4.	INTENSYWNE OPADY ŚNIEGU ZAWIEJE I ZAMIECI ŚNIEŻNE		Zapobieganie																	
			Przygotowanie																	
			Reagowanie																	
			Odbudowa																	
5.	SILNE WIATRY HURAGANY		Zapobieganie																	
			Przygotowanie																	

Gmina Jednoróżec

Nr	Podmiot wiodący	FAZY ZARZĄDZANIA KRYZYSOWEGO	Gmina Jednoróżec	KPP	PSSE	PIWET	PINB	PZD/ zarządca dróg krajowych, wojewódzkich, gminnych	Nadleśnictwa	KP PSP	SPZZOZ	PCPR	WIOŚ	Operatorzy sieci elektroenergetycznych	Starostwo Powiatowe	Wojewoda Maz.	Marszałek Województwa Maz.	
	Główny wykonawca																	
	Podmioty pomocnicze																	
	ZDARZENIE KRYZYSOWE																	
6.	INTENSYWNE OPADY DESZCZU BURZE (WYŁADOWANIA ATMOSFERYCZNE) GRAD	Reagowanie																
		Odbudowa																
		Zapobieganie																
		Przygotowanie																
		Odbudowa																
<b>2. ZAGROŻENIE BIOLOGICZNE</b>																		
7.	POŻAR PRZESTRZENNY LASU	Zapobieganie																
		Przygotowanie																
		Reagowanie																
		Odbudowa																
8.	EPIDEMIE	Zapobieganie																
		Przygotowanie																
		Reagowanie																
		Odbudowa																
9.	EPIZOOTIE	Zapobieganie																
		Przygotowanie																
		Reagowanie																
		Odbudowa																
10.	EPIFITOZY	Zapobieganie																
		Przygotowanie																
		Reagowanie																
		Odbudowa																

Gmina Jednoróżec

Nr	Podmiot wiodący		FAZY ZARZĄDZANIA KRYZYSOWEGO	Gmina Jednoróżec	KPP	PSSE	PIWET	PINB	PZD/ zarządca dróg krajowych, wojewódzkich, gminnych	Nadleśnictwa	KP PSP	SPZZOZ	PCPR	WIOŚ	Operatorzy sieci elektro- energetycznych	Starostwo Powiatowe	Wojewoda Maz.	Marszałek Województwa Maz.
	Główny wykonawca																	
	Podmioty pomocnicze																	
	ZDARZENIE KRYZYSOWE																	
<b>3. KATASTROFY TECHNICZNE</b>																		
11.	AWARIA SYTEMU DOSTAW ENERGII ELEKTRYCZNEJ	Zapobieganie																
		Przygotowanie																
		Reagowanie																
		Odbudowa																
12.	SKAŻENIA RADIACYJNE	Zapobieganie																
		Przygotowanie																
		Reagowanie																
		Odbudowa																
13.	KATASTROFY BUDOWLANE	Zapobieganie																
		Przygotowanie																
		Reagowanie																
		Odbudowa																
14.	KATASROFY DROGOWE	Zapobieganie																
		Przygotowanie																
		Reagowanie																
		Odbudowa																
15.	KATASTROFY LOTNICZE	Zapobieganie																
		Przygotowanie																
		Reagowanie																
		Odbudowa																
16.	SKAŻENIA CHEMICZNE	Zapobieganie																
		Przygotowanie																
		Reagowanie																



Gmina Jednorzecz

Nr	Podmiot wiodący	FAZY ZARZĄDZANIA KRYZYSOWEGO	Gmina Jednorzecz	KPP	PSSE	PIWET	PINB	PZD/ zarządca dróg krajowych, wojewódzkich, gminnych	Nadleśnictwa	KP PSP	SPZ ZOZ	PCPR	WIOŚ	Operatorzy sieci elektroenergetycznych	Starostwo Powiatowe	Wojewoda Maz.	Marszałek Województwa Maz.
	Główny wykonawca																
	Podmioty pomocnicze																
	ZDARZENIE KRYZYSOWE																
		Odbudowa															
17.	AWARIE/ZAKŁÓCENIA W SYSTEMIE DOSTAWY ROPY NAFTOWEJ, PRODUKTÓW NAFTOWYCH I GAZU ZIEMNEGO	Zapobieganie															
		Przygotowanie															
		Reagowanie															
		Odbudowa															
<b>4. INNE</b>																	
18	TERRORYZM	Zapobieganie															
		Przygotowanie															
		Reagowanie	Patrz inne zagrożenia w siatce wynikające z charakteru zaistniałego ataku													jak obok	
		Odbudowa															
19	PROTESTY SPOŁECZNE	Zapobieganie															
		Przygotowanie															
		Reagowanie															
		Odbudowa															

**LEGENDA**

Poniższe tabele są szczegółowym rozwinięciem siatki bezpieczeństwa przedstawiające zadania wójta, urzędu, służb, inspekcji i straży w konkretnych zagrożeniach z uwzględnieniem faz zarządzania kryzysowego.

- – podmiot wiodący, pełniący rolę koordynującą / nadzorczą.
- – podmiot pełniący rolę głównego wykonawcy, czyli prowadzą bezpośrednie działania na miejscu zdarzenia.
- – podmiot pomocniczy, wspierający głównego wykonawcę w realizacji powierzonych zadań.

**FAZY ZARZĄDZANIA KRYZYSOWEGO**

- ✓ **zapobieganie** – wśród przedsięwzięć realizowanych w tej czynności uwzględniono stałe monitorowanie zagrożeń;
- ✓ **przygotowanie** – należy rozumieć jako zespół przedsięwzięć realizowanych dla osiągnięcia gotowości do reagowania na powstałe zagrożenie kryzysowe;
- ✓ **reagowanie** – oznacza realizację przedsięwzięć wykonywanych w czasie trwania zdarzenia kryzysowego dla złagodzenia jego skutków;
- ✓ **odbudowa** – należy przez to rozumieć usuwanie skutków wystąpienia zdarzeń kryzysowych oraz odtwarzania zasobów infrastruktury.

## VI. BILANS SIŁ I ŚRODKÓW PLANOWANYCH DO WYKORZYSTANIA W SYTUACJACH KRYZYSOWYCH.

### Zestawienie sił i środków planowanych do wykorzystania w sytuacjach kryzysowych

(dane aktualne na dzień 31.12.2021 r.) - dane w poniższej tabeli aktualizuje się cyklicznie nie rzadziej niż raz w roku do dnia 30 czerwca.

Rodzaj zagrożenia	Rejon działania	Wykaz sił i środków				
		Nazwa służby, inspekcji, straży, instytucji wydzielającej siły i środki				Zadania w akcji ratunkowej
		Miejsce stacjonowania adres/telefon/email	Zasadnicze wyposażenie	czas gotowości do działania SIS	tryb uruchamiania sił	
1. Podtopienie opadowe/roztopowe; 2. Wysoka temperatura /susza/upały; 3. Niska temperatura/silne mrozy; 4. Intensywne opady śniegu/zawieje i zamieci śnieżne 5. Silne wiatry (huragany); 6. Intensywne opady deszczu/burze (wyładowania atmosferyczne) / grad. 7. Pożar przestrzenny lasu; 8. Epidemie; 9. Epizootie; 10. Awaria systemu dostaw energii elektrycznej; 11. Skażenia radiacyjne; 12. Katastrofy budowlane; 13. Katastrofy drogowe; 14. Katastrofy lotnicze; 15. Skażenia chemiczne. 16. Awarie/zakłócenia w systemie dostawy ropy naftowej i produktów naftowych 17. Protesty społeczne.	teren gminy	<b>Komenda Powiatowa PSP w Przasnyszu</b> ul. Baranowska 44 tel. 029 7526531 tel. 998, 112 email: przasnysz@mazowsze.straz.pl  praca całodobowo	Siły – 50 etatów, Wakat – 2, samochody gaśnicze – 4, samochody specjalne – 9, łodzie motorowe – 2, pompy– 6, agregaty – 7, działka gaśnicze –1, narzędzia hydrauliczne – 2, sprzęt pneumatyczny – 4, ubrania specjalne – 48, sprzęt ochrony dróg oddechowych – 50, sprzęt tnący mechaniczny – 9, sprzęt specjalistyczny –4, sprzęt pom.i wykr. – 5, podstawowy sprzęt specjalistyczny m.in.: narzędzia hydrauliczne oraz poduszki pneumatyczne do ratownictwa technicznego, aparaty powietrzne, ubrania gazoszczelne, zestawy medyczne, system uszczelniający, zestawy do usuwania rozlewów ropopochodnych, motopompy do wody czystej i brudnej, agregaty prądotwórcze przenośne i przewoźny, sprzęt do pomiaru stężenia gazów niebezpiecznych, dwie łodzie z silnikiem zaburtowym, wentylatory do usuwania dymów	natychmiast po otrzymaniu zgłoszenia o zdarzeniu	siły uruchamia Dyżurny Stanowiska Kierowania Komendanta Powiatowego PSP natychmiast po otrzymaniu informacji o zdarzeniu tel. 029 752 65 31 029 752 65 44 fax. 29 756 36 72 kom. 668-256-073	- oznakowanie miejsca zdarzenia, - udzielenie kwalifikowanej pierwszej pomocy, - uwolnienie zakleszczonych, uszczelnienie, - przepompowanie materiałów niebezpiecznych, - neutralizacja substancji niebezpiecznych, - ewakuacja z I strefy zagrożenia, - oświetlenie terenu akcji, - organizowanie sztabu akcji ratowniczej w przypadku pożarów przestrzennych, - podejmowanie decyzji o pracach wyburzeniowych, - współpraca z policją i pogotowiem ratunkowym

## Gmina Jednorozec

Rodzaj zagrożenia	Rejon działania	Wykaz sił i środków				
		Nazwa służby, inspekcji, straży, instytucji wydzielającej siły i środki				
		Miejsce stacjonowania adres/telefon/email	Zasadnicze wyposażenie	czas gotowości do działania SIS	tryb uruchamiania sił	Zadania w akcji ratunkowej
		<p>-----</p> <p>9 jednostek Ochotniczej Straży Pożarnej, w tym 2 jednostki OSP typu S włączona w struktury krajowego systemu ratowniczo-gaśniczego Na terenie gminy znajdują się dwie jednostki OSP należące do KSR-G, które to stanowi trzon zabezpieczenia operacyjnego gminy – OSP Jednorozec.</p>	<p>pożarowych, poduszki wysokiego ciśnienia niskiego podnoszenia, sanie wodno lodowe, miernik CO-tlenku węgla (czadu), detektor prądu przemiennego, monitor skażeń radioaktywnych, namiot ewakuacyjny z osprzętem</p> <p>-----</p> <p>9 jednostek OSP wyposażone jest w 18 pojazdów: - 1 samochód gaśniczy lekki, - 1 samochód gaśniczy lekki z funkcją ratownictwa drogowego, - 2 samochód gaśniczy średni z funkcją ratownictwa drogowego, - 9 samochody gaśnicze średnie, - 1 samochód gaśniczy ciężki, - 1 podnośnik specjalny, - 3 osobowe - motopompy pływające, - motopompy szlamowe, - agregaty prądotwórcze, - radiotelefony, - piłę do betonu i stali, - pilarki do drewna, - aparaty powietrzne, - sprzęt hydrauliczny do ratownictwa drogowego (nożyco – rozpieraki)</p>	<p>-----</p> <p>20 minut od otrzymania sygnału o zadysponowaniu jednostki do działania</p>	<p>-----</p> <p>jednostki OSP uruchamia do działania dyżurny PSK PSP natychmiast po otrzymaniu informacji o zdarzeniu</p>	<p>-----</p> <p>prowadzenie akcji ratowniczo – gaśniczych oraz wspieranie działań Komendy Powiatowej PSP w przypadku wystąpienia pożarów, wypadków drogowych, podtopień, huraganów, trąb powietrznych, nadmiernych opadów deszczu</p>
<p>1. Podtopienie opadowe/roztopowe; 2. Wysoka temperatura /susza /upały; 3. Niska temperatura /silne mrozy; 4. Intensywne opady</p>	teren gminy	<p><b>Komenda Powiatowa Policji w Przasnyszu</b> ul. Świerkowa 5 06-300 Przasnysz tel. 47 704 82 00 47 704 82 10 fax. 47 704 82 49</p>	<p>17 radiowozów 76 policjantów</p>	<p>natychmiast po otrzymaniu zgłoszenia o zdarzeniu</p>	<p>siły uruchamia Dyżurny Komendy Powiatowej Policji natychmiast po otrzymaniu informacji o zdarzeniu</p>	<p>- zapewnienie objazdów, kierowanie ruchem, - oznakowanie terenu, pilotowanie jednostek ratowniczych, - nadawanie komunikatów i organizowanie ewakuacji</p>

Rodzaj zagrożenia	Rejon działania	Wykaz sił i środków				
		Nazwa służby, inspekcji, straży, instytucji wydzielającej siły i środki				Zadania w akcji ratunkowej
		Miejsce stacjonowania adres/telefon/email	Zasadnicze wyposażenie	czas gotowości do działania SIS	tryb uruchamiania sił	
śniegu/zawieje i zamieci śnieżne 5. Silne wiatry (huragany); 6. Intensywne opady deszczu/burze (wyładowania atmosferyczne) / grad. 7. Pożar przestrzenny lasu; 8. Epidemie; 9. Epizootie; 10. Epifitozy. 11. Awaria systemu dostaw energii elektrycznej; 12. Skażenia radiacyjne; 13. Katastrofy budowlane; 14. Katastrofy drogowe; 15. Katastrofy lotnicze; 16. Skażenia chemiczne. 17. Awarie/zakłócenia w systemie dostawy ropy naftowej, produktów naftowych i gazu ziemnego; 18. Terroryzm; 19. Protesty społeczne.		tel. 112 e-mail: kppprzasnysz@ra.policja.gov.pl  praca całodobowo			tel. 47 704 82 00 tel. 47 704 82 10 tel. 112.	doraźnej, - zabezpieczenie mienia, - utrzymanie porządku publicznego, - podejmowanie działań w przypadku ataków terrorystycznych oraz napadów na obiekty użyteczności publicznej, - podejmowanie działań w razie wypadków komunikacyjnych i lotniczych oraz katastrof budowlanych
	teren gminy	<b>Posterunek Policji w Jednoróżcu</b> <b>06-323 Jednoróżec</b> <b>Ul. Odrodzenia 6</b> <b>Tel. (48) 29 756 73 70</b> <b>Fax. (48) 29 756 73 73</b> praca w systemie zmianowym kontakt z dyżurnym KPP Przasnysz - całodobowo	1 radiowóz 5 policjantów	natychmiast po otrzymaniu zgłoszenia o zdarzeniu	siły uruchamia Dyżurny Komendy Powiatowej Policji natychmiast po otrzymaniu informacji o zdarzeniu	
1. Podtopienie opadowe/roztopowe; 2. Wysoka temperatura /susza/upały; 3. Niska temperatura	teren gminy	<b>Centrum Powiadomienia Ratunkowego w Radomiu</b> ul. Traugutta	jeden zespół wyjazdowy specjalistyczny „S” i dwa zespoły wyjazdowe podstawowe „P”. Skład osobowy zespołów	natychmiast po otrzymaniu zgłoszenia o zdarzeniu	siły uruchamia koordynator CPR natychmiast po otrzymaniu informacji	uruchomienie pomocy medycznej, transport rannych do szpitala, zabezpieczenie medyczne służb ratowniczych na

Rodzaj zagrożenia	Rejon działania	Wykaz sił i środków				
		Nazwa służby, inspekcji, straży, instytucji wydzielającej siły i środki				Zadania w akcji ratunkowej
		Miejsce stacjonowania adres/telefon/email	Zasadnicze wyposażenie	czas gotowości do działania SIS	tryb uruchamiania sił	
/silne mrozy; 4. Intensywne opady śniegu/zawieje i zamieci śnieżne 5. Silne wiatry (huragany); 6. Intensywne opady deszczu/burze (wyładowania atmosferyczne) / grad. 7. Pożar przestrzenny lasu; 8. Epidemie; 9. Epizootie; 10. Zdarzenia radiacyjne; 11. Katastrofy budowlane; 12. Katastrofy drogowe; 13. Katastrofy lotnicze; 14. Skażenia chemiczne. 15. Protesty społeczne.		tel. alarmowy 112 całodobowo 07-410 Ostrołęka tel. 29 714 24 33 alarmowy 999  Zespół wyjazdowy specjalistyczny „S” Stacja Przasnysz ul. Sadowa 9 06 – 300 Przasnysz  Zespół wyjazdowy podstawowy „P” Podstacja w Chorzelach, ul. Stara Targowica 06- 330 Chorzele  Zespół wyjazdowy podstawowy „P” Podstacja Jednorożec ul. Odrodzenia 12 06-323 Jednorożec	wyjazdowych stanowi 2 ratowników medycznych, (w przypadku karetki „S” dodatkowo lekarz). Pojazdy posiadają specjalistyczne wyposażenie medyczne karetki i radiotelefon		o zdarzeniu	miejscu akcji ratunkowej
		Stacja Transportu Sanitarnego MEDITRANS w Ostrołęce Przasnysz ul. Gołymińska 11	karetki pomocy doraźnej w uzasadnionych przypadkach transport pacjentów do SPZ ZOZ w Przasnyszu lub ze szpitala do domów, na	natychmiast po dostarczeniu poszkodowanych do szpitala	działania ratownicze uruchamia lekarz dyżurny szpitala	udzielenie pomocy medycznej chorym nie wymagającym hospitalizacji

Rodzaj zagrożenia	Rejon działania	Wykaz sił i środków				
		Nazwa służby, inspekcji, straży, instytucji wydzielającej siły i środki				Zadania w akcji ratunkowej
		Miejsce stacjonowania adres/telefon/email	Zasadnicze wyposażenie	czas gotowości do działania SIS	tryb uruchamiania sił	
	teren gminy	tel. 730-999-316  <b>Samodzielny Publiczny Zespół Zakładów Opieki Zdrowotnej w Przasnyszu</b> ul. Sadowa 9 tel. 29 753 43 18 tel. 29 753 43 80 centrala (całodobowo) +48 29 753 43-00 Izba Przyjęć tel. 29 753-43-24 e-mail: <a href="mailto:szpitalprzasnysz@o2.pl">szpitalprzasnysz@o2.pl</a> , email: <a href="mailto:sekretariat@szpitalprzasnysz.pl">sekretariat@szpitalprzasnysz.pl</a>	badania i konsultacje  W szpitalu funkcjonuje <b>11</b> oddziałów z <b>257</b> łózkami. Rozmieszczenie łóżek wygląda następująco: Oddział Chorób Wewnętrznych – 56. Oddział Chirurgiczny z Pododdziałem Urologicznym – 27. Oddział Okulistyczny – 12. Oddział Położniczo-Ginekologiczny – 26. Oddział Neonatologiczny – 10. Oddział Pediatriczny – 16. Oddział Intensywnej Terapii i Anestezjologii – 6. SOR – 7. Oddział Rehabilitacyjny z Pododdziałem Rehabilitacji Neurologicznej – 37. Oddział Psychiatryczny z Pododdziałem Leczenia Zespołów Abstynencyjnych	natychmiast po przybyciu chorego	działania lecznicze uruchamia lekarz do którego trafił chory	hospitalizacja i leczenie poszkodowanych wymagających pobytu w szpitalu

Rodzaj zagrożenia	Rejon działania	Wykaz sił i środków				
		Nazwa służby, inspekcji, straży, instytucji wydzielającej siły i środki				Zadania w akcji ratunkowej
		Miejsce stacjonowania adres/telefon/email	Zasadnicze wyposażenie	czas gotowości do działania SIS	tryb uruchamiania sił	
		<p>(detoksykacji) – 30. Oddział Terapii Uzależnień – 30. <b>Stan zatrudnionego personelu w SPZ ZOZ Przasnysz</b> Lekarze – 42. Lekarze stomatologii – 0. Mgr farmacji – 1. Pielęgniarki – 199. Pielęgniarki z wyższym wykształceniem - 115. Położne – 32. Położne z wyższym wykształceniem – 9. Fizjoterapeuci – 17. Ratownicy medyczni – 15. Inni – 30.</p> <p>----- NZOZ Poradnia MEDICUS ul. Odrodzenia 12 tel/fax. 29 751 83 27 Filia w Żelaznej Rządowej 29 Tel.29 751 86 70</p>				
1. Podtopienie	teren gminy	Urząd Gminy w Jednoróżcu ul. Odrodzenia 14, (029)	Koparko-ładowarka	natychmiast po otrzymaniu	działania uruchamia Wójt	Organizowanie i nadzór nad realizacją przedsięwzięć



Rodzaj zagrożenia	Rejon działania	Wykaz sił i środków				
		Nazwa służby, inspekcji, straży, instytucji wydzielającej siły i środki				Zadania w akcji ratunkowej
		Miejsce stacjonowania adres/telefon/email	Zasadnicze wyposażenie	czas gotowości do działania SIS	tryb uruchamiania sił	
opadowe/roztopowe; 2. Wysoka temperatura /susza/upały; 3. Niska temperatura /silne mrozy; 4. Intensywne opady śniegu/zawieje i zamieci śnieżne; 5. Silne wiatry (huragany); 6. Skażenia radiacyjne; 7. Katastrofy budowlane;; 8. Katastrofy drogowe; 9. Skażenia chemiczne.		751-83-92  Zakład Usług Komunalnych (029) 751-83-66	Ciągnik z pługiem śnieżnym	zgłoszenia o zdarzeniu oraz zgodnie z planem operacyjnym zimowego utrzymania dróg	Gminy Jednoróżec, kierownik Zakładu Usług Komunalnych (029) 751-83-66	związanych z przywracaniem przejezdności dróg w przypadku gwałtownych i obfitych opadów śniegu, silnych huraganowych wiatrów, podtopień i innych zdarzeń kryzysowych.
1. Podtopienie opadowe/roztopowe; 2. Epidemie; 3. Epizootie; 4. Skażenia radiacyjne; 5. Skażenia chemiczne.	teren gminy	<b>Powiatowa Stacja Sanitarno - Epidemiologiczna</b> w Przasnyszu ul. Gołymińska 13 tel. 29 752 25 04, email: przasnysz@psse.waw.pl  praca poniedziałek – piątek w godz. 8 <sup>00</sup> -16 <sup>00</sup>	obsada etatowa Powiatowej Stacji Sanitarno-Epidemiologicznej	natychmiast po uzyskaniu i potwierdzeniu informacji o wystąpieniu zagrożenia	działania uruchamia Powiatowy Inspektor Sanitarny tel. 507422122 tel. dyż. 667956825	<ul style="list-style-type: none"> <li>– określenie czynnika, który spowodował wystąpienie zakażenia,</li> <li>– określenie obszaru zakażenia,</li> <li>– odizolowanie strefy zakażonej,</li> <li>– prowadzenie koordynacji działań ratowniczych zgodnie z opracowanymi procedurami i planami</li> </ul>

Rodzaj zagrożenia	Rejon działania	Wykaz sił i środków					Zadania w akcji ratunkowej
		Nazwa służby, inspekcji, straży, instytucji wydzielającej siły i środki					
		Miejsce stacjonowania adres/telefon/email	Zasadnicze wyposażenie	czas gotowości do działania SIS	tryb uruchamiania sił		
1. Podtopienie opadowe/roztopowe; 2. Wysoka temperatura /susza/upały; 3. Epidemie; 4. Epizootie; 5. Epifitozy. 6. Skażenia radiacyjne;	teren gminy	<b>Powiatowy Inspektorat Weterynarii</b> w Przasnyszu ul. Szpitalna 10A tel. 29 752 22 10, email: przasnysz.piw@wetgiw.gov.pl  praca poniedziałek – piątek w godz. 8 <sup>00</sup> -16 <sup>00</sup>	obsada etatowa Powiatowego Inspektoratu Weterynarii oraz Lekarze Weterynarii świadczący prywatną praktykę weterynaryjną	natychmiast po uzyskaniu i potwierdzeniu informacji o wystąpieniu zagrożenia	działania uruchamia Powiatowy Lekarz Weterynarii  tel. 660477157	<ul style="list-style-type: none"> <li>– określenie czynnika, który spowodował wystąpienie zakażenia,</li> <li>– określenie obszaru zakażenia,</li> <li>– odizolowanie strefy zakażonej,</li> <li>– prowadzenie koordynacji działań ratowniczych zgodnie z opracowanymi procedurami i planami</li> </ul>	
1. Podtopienie opadowe/roztopowe; 2. Intensywne opady śniegu/zawieje i zamieci śnieżne 3. Silne wiatry (huragany); 4. Intensywne opady deszczu/burze (wyładowania atmosferyczne) / grad. 5. Skażenia radiacyjne; 6. Katastrofy budowlane; 7. Katastrofy drogowe; 8. Katastrofy lotnicze; 9. Skażenia chemiczne.	teren gminy	<b>Powiatowy Inspektor Nadzoru Budowlanego</b> w Przasnyszu  ul. Św. St. Kostki 5 tel/fax 29 752 20 17 w. 225  pinbprzasnysz@poczta.onet.pl  praca poniedziałek – piątek w godz. 8 <sup>00</sup> -16 <sup>00</sup>	obsada etatowa Powiatowego Inspektoratu Nadzoru Budowlanego	natychmiast po uzyskaniu i potwierdzeniu informacji o wystąpieniu zagrożenia	działania uruchamia Powiatowy Inspektor Nadzoru Budowlanego tel.506068489	<ul style="list-style-type: none"> <li>- przestrzeganie prawa w szeroko pojętym procesie budowlanym,</li> <li>-koordynowanie zadań podczas oceny strat i zniszczeń;</li> <li>- nadzorowanie działań w sytuacjach kryzysowych, które zaistniały w rejonach zabudowanych, obiektach hydrotechnicznych i towarzyszących, na drogach publicznych;</li> <li>- badanie przyczyn powstawania katastrof budowlanych, określanie zakresu i terminów wykonania niezbędnych</li> </ul>	

Rodzaj zagrożenia	Rejon działania	Wykaz sił i środków				Zadania w akcji ratunkowej
		Nazwa służby, inspekcji, straży, instytucji wydzielającej siły i środki				
		Miejsce stacjonowania adres/telefon/email	Zasadnicze wyposażenie	czas gotowości do działania SIS	tryb uruchamiania sił	
						robót w celu uporządkowania terenu katastrofy i zabezpieczenia obiektu.
1. Wysoka temperatura /susza/upały; 2. Intensywne opady śniegu/zawieje i zamieci śnieżne 3. Silne wiatry (huragany); 4. Intensywne opady deszczu/burze (wyładowania atmosferyczne) / grad. 5. Pożar przestrzenny lasu; 6. Epizootie; 7. Epifitozy; 8. Skażenia radiacyjne; 9. Skażenia chemiczne.	teren gminy	<b>Nadleśnictwo Przasnysz</b>  ul. Zawodzie 4 06-300 Przasnysz tel. 29 752 30 22, fax 29 752 61 19,  email: przasnysz@olsztyn.lasy.gov.pl  praca poniedziałek – piątek w godz. 7 <sup>00</sup> -15 <sup>00</sup>  <b>Nadleśnictwo Parciaki</b> Budziska 1 06-323 Jednorożec Tel. 29 751 83 76 Fax 28 751 89 80 Email: parciaki@olsztyn.	Pracownicy Lasów Państwowych realizujący zadania na terenie powiatu  Ciągniki z przyczepami Cysterny wodne Pług leśny, ciągnik do prac leśnych LKT, piły motorowe.	natychmiast po uzyskaniu potwierdzeniu informacji o wystąpieniu zagrożenia	Działania uruchamia Nadleśniczy Punkt alarmowo dyspozycyjny od 15 <sup>00</sup> do 21 <sup>00</sup> w dni powszednie i w soboty, niedziele i święta od 7 <sup>00</sup> do 21 <sup>00</sup> tel. 662025608	- prowadzenie rozpoznania zagrożeń w obszarach leśnych; - nadzorowanie działań; organizowanie dozoru terenów zagrożonych rozprzestrzenianiem się pożarów; -realizacja zadań profilaktyki przeciwpożarowej; -uruchamianie sił i środków do wspierania działań gaśniczych i zabezpieczających; - prowadzenie prac prognostycznych w celu oceny zagrożeń zapobiegających szkodom i stratom w gospodarce leśnej, odnawianie drzewostanu i populacji zwierząt.

Rodzaj zagrożenia	Rejon działania	Wykaz sił i środków				
		Nazwa służby, inspekcji, straży, instytucji wydzielającej siły i środki				Zadania w akcji ratunkowej
		Miejsce stacjonowania adres/telefon/email	Zasadnicze wyposażenie	czas gotowości do działania SIS	tryb uruchamiania sił	
1. Podtopienie opadowe/roztopowe; 2. Intensywne opady śniegu/zawieje i zamieci śnieżne 3. Silne wiatry (huragany); 4. Intensywne opady deszczu/burze (wyładowania atmosferyczne) / grad. 5. Skażenia radiacyjne; 6. Katastrofy budowlane; 7. Katastrofy drogowe; 8. Katastrofy lotnicze; 9. Skażenia chemiczne.	teren gminy	<b>PGE Dystrybucja S.A. Oddział Warszawa.</b> Rejon Energetyczny Ostrołęka 07-410 Ostrołęka ul. Targowa 37 tel. (22) 512-13-11, tel. (29) 764 18 27, fax. (22) 512-15-36, (29) 764 19 51, email: RE10.ow@pgedystrybucja.pl praca poniedziałek – piątek w godz. 8 <sup>00</sup> -16 <sup>00</sup>	W zależności od skali zaistniałego zdarzenia kryzysowego: ekipa naprawcza, samochód ciężarowy z podnośnikiem, samochód osobowo – terenowy, samochód ciężarowo – terenowy,	natychmiast po uzyskaniu informacji o pojawieniu się przerw w dostawach energii elektrycznej	działania uruchamia Dyżurny ruchu Rejon Energetyczny Ostrołęka tel. <b>22 367 19 41</b> Całą dobę – 991 lub 22 340 41 00,	- wymiana i naprawa uszkodzonych stacji transformatorowych, naprawa uszkodzonych linii napowietrznych,

Wykaz sił i środków w wersji elektronicznej znajduje się na samodzielnym stanowisku ds. Obronnych, Obrony Cywilnej, Zarządzania Kryzysowego Aktualizacji dokonuje podinspektor\_ds. Obronnych, Obrony Cywilnej, Zarządzania Kryzysowego

## VII. ZADANIA OKREŚLONE PLANAMI DZIAŁAŃ KRÓTKOTERMINOWYCH.

Głównym celem sporządzenia programu ochrony powietrza, którego integralną część stanowi plan działań krótkookresowych, jest przywrócenie naruszonych standardów jakości powietrza w zakresie zanieczyszczeń i obniżenie poziomu zanieczyszczeń, co najmniej do poziomu docelowego.

Ochrona powietrza polega na zapewnieniu jak najlepszej jego jakości, w szczególności poprzez:

- utrzymanie poziomów substancji w powietrzu poniżej dopuszczalnych dla nich poziomów lub co najmniej na tych poziomach;
- zmniejszanie poziomów substancji w powietrzu co najmniej dopuszczalnych, gdy nie są one dotrzymane;
- zmniejszanie i utrzymanie poziomów substancji w powietrzu poniżej poziomów docelowych albo poziomów celów długoterminowych lub co najmniej na tych poziomach.

Wojewódzki inspektor ochrony środowiska, w terminie do dnia 30 kwietnia każdego roku, dokonuje oceny poziomów substancji w powietrzu za rok poprzedni. Na podstawie zebranych danych zarząd województwa opracowuje i przedstawia do zaopiniowania właściwym wójtom, burmistrzom i starostom, projekt uchwały w sprawie programu ochrony powietrza. Starosta natomiast jest zobowiązany do wydania opinii w/w projektu uchwały w terminie miesiąca od dnia otrzymania, mającej na celu osiągnięcie poziomów dopuszczalnych substancji w powietrzu oraz pułapu stężenia ekspozycji. Natomiast niewydanie opinii w terminie oznacza akceptację projektu uchwały w sprawie programu.

### **Podstawy prawne**

Zakres określonych i ocenionych w planie działań krótkoterminowych zagadnień wynika z zapisów znowelizowanej ustawy Prawo Ochrony Środowiska oraz rozporządzenia Ministra Środowiska z dnia 11 września 2012 r, w sprawie programów ochrony powietrza i planów działań krótkoterminowych.

Podstawą prawną planu działań krótkoterminowych skierowanych na redukcję nadmiernej emisji szkodliwych substancji do powietrza jest art. 91 ust. 3a ustawy z dnia 27 kwietnia 2001 r. Prawo Ochrony Środowiska.

Zgodnie z rozporządzeniem Ministra Środowiska w sprawie programów ochrony powietrza i planów działań krótkoterminowych z dnia 11 września 2012 r., plan działań powinien wskazywać:

- potencjalne źródła przekroczeń poziomów alarmowych, dopuszczalnych lub docelowych na obszarze strefy,
- działania krótkoterminowe do podjęcia w przypadku wskazanych przekroczeń,
- podmioty które korzystają ze środowiska, i powinny ograniczyć lub zaprzestać wprowadzania gazów lub pyłów z instalacji do powietrza,
- sposób organizacji i ograniczeń w przypadku zakazu ruchu pojazdów i innych urządzeń napędzanych silnikami spalinowymi,

- sposób postępowania organów, instytucji i podmiotów korzystających ze środowiska oraz zachowania się obywateli w przypadku wystąpienia przekroczeń standardów jakości powietrza.

Ustawa *Prawo ochrony środowiska* określa obowiązki i odpowiedzialności za poszczególne elementy planów działań krótkoterminowych:

1. zarząd województwa odpowiada za przygotowanie i przeprowadzenie konsultacji z prezydentami, burmistrzami, wójtami i starostami planu działań krótkoterminowych;
2. sejmik województwa uchwała plan działań krótkoterminowych;
3. wojewódzki inspektor ochrony środowiska powiadamia:
  - zarząd województwa o ryzyku wystąpienia przekroczeń poziomów alarmowych, lub dopuszczalnych w powietrzu,
  - wojewódzki zespół zarządzania kryzysowego o przekroczeniu poziomów zobowiązujących do podjęcia działań określonych w planie działań krótkoterminowych;
4. wojewódzki zespół zarządzania kryzysowego niezwłocznie powiadamia społeczeństwo i podmioty określone w planie działań krótkoterminowych o konieczności podjęcia określonych działań wskazanych w planie działań krótkoterminowych.

Poziomy alarmowe są to bardzo wysokie stężenia krótkoterminowe, bardzo negatywnie wpływające na zdrowie ludzkie, stąd działania krótkoterminowe muszą być zdecydowane, powinny maksymalnie ograniczać emisję danego zanieczyszczenia do powietrza. Poziomy dopuszczalne, krótkoterminowe (jedno lub dwudziestoczwierogodzinne) są wartościami również określonymi ze względu na negatywne, krótkoterminowe oddziaływanie na zdrowie ludzkie, jednak są to wartości kilkukrotnie niższe niż alarmowe, stąd działania nie muszą i nie powinny być tak rygorystyczne.

Natomiast poziomy dopuszczalne i docelowe średnie roczne są wartościami długoterminowymi, na które działania krótkoterminowe będą miały znikomy wpływ, tak więc powinny się one ograniczyć do działań informacyjnych.

Na 12 monitorowanych substancji normy przekraczane są dla 4:

- dwutlenku siarki -  $\text{SO}_2$ ,
- **dwutlenku azotu -  $\text{NO}_2$ ,**
- tlenku węgla -  $\text{CO}$ ,
- benzenu -  $\text{C}_6\text{H}_6$ ,
- **pyłu zawieszonego  $\text{PM}_{10}$ ,**
- **pyłu zawieszonego  $\text{PM}_{2,5}$ ,**
- ołowiu w pyle -  $\text{Pb}(\text{PM}_{10})$ ,
- arsenu w pyle -  $\text{As}(\text{PM}_{10})$ ,
- kadmu w pyle -  $\text{Cd}(\text{PM}_{10})$ ,
- niklu w pyle -  $\text{Ni}(\text{PM}_{10})$ ,
- **benzo(a)pirenu w pyle -  $\text{B(a)P}(\text{PM}_{10})$ ,**
- ozonu -  $\text{O}_3$ .

## Przekroczenie poziomu alarmowego i docelowego ozonu w powietrzu

### Uchwała nr 119/15 Sejmiku Województwa Mazowieckiego z dnia 23 listopada 2015 r. w sprawie planu działań krótkoterminowych dla strefy mazowieckiej, w której istnieje ryzyko wystąpienia przekroczenia poziomu alarmowego i docelowego ozonu w powietrzu

Potencjalne źródła przekroczeń poziomu alarmowego i docelowego ozonu na obszarze strefy mazowieckiej.

Charakterystyka obszaru objętego planami działań krótkoterminowych

#### Strefy mazowiecka- kod strefy PL 1404

Strefa mazowiecka obejmuje obszar województwa mazowieckiego, z wyłączeniem aglomeracji warszawskiej, oraz miast Radomia i Płocka. Obszar ten położony jest w środkowo-wschodniej części Polski i graniczy z województwami:

- od północy – z województwem warmińsko-mazurskim,
- od wschodu – z województwami podlaskim i lubelskim,
- od południa – z województwem świętokrzyskim,
- od zachodu – z województwami łódzkim i kujawsko-pomorskim.

Strefa mazowiecka zajmuje powierzchnię 34,8 tys. km<sup>2</sup> i zamieszkiwana jest przez około 3 251,2 tys. osób ( GUS, 2013r.).

Administracyjnie strefa mazowiecka podzielona jest na 37 powiatów ziemskich (białobrzeski, ciechanowski, garwoliński, gostyniński, grodziski, grójecki, kozienicki, legionowski, lipski, łosicki, makowski, miński, mławski, nowodworski, ostrołęcki, ostrowski, otwocki, piaseczyński, płocki, płoński, pruszkowski, **przasnyski**, przysuski, pułtuski, radomski, siedlecki, sierpecki, sochaczewski, sokołowski, szydłowiecki, warszawski zachodni, węgrowski, wołomiński, wyszkowski, zwoleński, żuromiński, żyrardowski) oraz 2 powiaty grodzkie (Ostrołęka i Siedlce).

#### Zakres działań i sposób postępowania w przypadku ryzyka przekroczenia poziomu alarmowego i docelowego ozonu w powietrzu

1. Propozycja działań ze względu na przekroczenie poziomu alarmowego oraz poziomu docelowego.

Kod działania	Działanie	Sposób działania	Rodzaj emisji	Podmiot, którego działanie dotyczy
<b>POZIOM I (ryzyko przekroczenia poziomu docelowego ozonu lub przekroczenie poziomu docelowego ozonu)</b>				
MazInfO3	Informacja o ryzyku przekroczenia poziomu docelowego	Informacje na stronie internetowej o wystąpieniu ryzyka	-	Mieszkańcy



Kod działania	Działanie	Sposób działania	Rodzaj emisji	Podmiot, którego działanie dotyczy
	ozonu lub o przekroczeniu poziomu docelowego ozonu	przekroczenia poziomu docelowego ozonu lub o przekroczeniu poziomu docelowego ozonu		
Mazi Km 03	Korzystanie z komunikacji miejskiej zamiast komunikacji indywidualnej	Informacja - zalecenie dla ludności w celu ograniczenia natężenia ruchu samochodowego	Emisja liniowa	Mieszkańcy
MaziApO3	Korzystanie z alternatywnych sposobów przemieszczania się na krótkich odcinkach (rower, pieszo)	Informacja - zalecenie dla ludności w celu ograniczenia natężenia ruchu samochodowego	Emisja liniowa	Mieszkańcy
<b>POZIOM II (przekroczenie poziomu informowania ozonu - ryzyko przekroczenia poziomu alarmowego ozonu)</b>				
MaziInfO3	Informacja o przekroczeniu poziomu informowania ozonu	Informacje na stronach internetowych o przekroczeniu poziomu informowania, czyli ryzyku przekroczenia poziomu alarmowego ozonu	-	Mieszkańcy
MaziIKmO3	Korzystanie z komunikacji miejskiej zamiast komunikacji indywidualnej	Informacja - zalecenie dla ludności w celu ograniczenia natężenia ruchu samochodowego	Emisja liniowa	Mieszkańcy
MaziApO3	Korzystanie z	Informacja -	Emisja liniowa	Mieszkańcy

Kod działania	Działanie	Sposób działania	Rodzaj emisji	Podmiot, którego działanie dotyczy
	alternatywnych sposobów przemieszczania się na krótkich odcinkach (rower, pieszo)	zalecenie dla ludności w celu ograniczenia natężenia ruchu samochodowego		
MazIIZpO3	Zmniejszenie emisji ze spalania z pojazdów mechanicznych	Czasowy nakaz zmniejszenia prędkości jazdy pojazdów na autostradach i drogach szybkiego ruchu do 100 km/h, na pozostałych drogach o prędkościach przejazdu większych lub równych 70 km/h do prędkości 50 km/h w powiatach, w których wystąpiło przekroczenie	Emisja liniowa	Kierowcy pojazdów mechanicznych
MazIIMaIO3	Ograniczenie prac związanych z zastosowaniem rozpuszczalników oraz prac malarskich	Informacja - zalecenie ograniczenia wykonywania prac malarskich oraz prac związanych z wykorzystaniem rozpuszczalników na otwartej przestrzeni.	Emisja niezorganizowana	Mieszkańcy, Przedsiębiorcy wykonujący prace malarskie
MazIISsO3	Ograniczenie używania spalinowego sprzętu ogrodniczego	Informacja - zalecenie dla ludności - realizować w okresie od wiosny do jesieni	Emisja niezorganizowana	Mieszkańcy

Kod działania	Działanie	Sposób działania	Rodzaj emisji	Podmiot, którego działanie dotyczy
<b>POZIOM III (przekroczenie poziomu alarmowego ozonu)</b>				
MazIIIInfO3	Informacja o wystąpieniu przekroczenia alarmowego	Informacje na stronie internetowej o przekroczeniu poziomu alarmowego ozonu	-	Mieszkańcy
MazIIIKmO3	Korzystanie z komunikacji miejskiej zamiast komunikacji indywidualnej	Informacja - Zalecenie dla ludności w celu ograniczenia natężenia ruchu samochodowego	Emisja liniowa	Mieszkańcy
Kod działania	Działanie	Sposób działania	Rodzaj emisji	Podmiot, którego działanie dotyczy
		Wprowadzenie bezpłatnych przejazdów komunikacją miejską/gminną dla mieszkańców w gminach objętych obszarem przekroczeń, w których funkcjonuje tego typu komunikacja		Mieszkańcy gminy
MazIIUrO3	Uplynnienie ruchu	Kierowanie ruchem przez policję na newralgicznych skrzyżowaniach, w godzinach o dużym natężeniu ruchu, w gminach objętych obszarem przekroczeń	Emisja liniowa	Kierowcy pojazdów mechanicznych
MazIIZpO3	Zmniejszenie	Czasowy nakaz	Emisja liniowa	Kierowcy

Kod działania	Działanie	Sposób działania	Rodzaj emisji	Podmiot, którego działanie dotyczy
	emisji ze spalania z pojazdów mechanicznych	zmniejszenia prędkości jazdy pojazdów na autostradach i drogach szybkiego ruchu do 100 km/h, na pozostałych drogach o prędkościach przejazdu większych lub równych 70 km/h do prędkości 50 km/h w powiatach w których wystąpiło przekroczenie		pojazdów mechanicznych
MazIII ZwO3	Zakaz wjazdu samochodów ciężarowych powyżej 3,5t do miast	Czasowy zakaz wjazdu do miast w obszarze przekroczeń	Emisja liniowa	Przedsiębiorstwa przewozowe
MazIII MaIO3	Ograniczenie prac związanych z zastosowaniem rozpuszczalników oraz prac malarskich	Czasowy zakaz wykonywania prac malarskich oraz prac związanych z wykorzystaniem rozpuszczalników na otwartej przestrzeni, w obszarze przekroczeń, w obszarze przekroczeń	Emisja niezorganizowana	Mieszkańcy, Przedsiębiorstwa
MazIII SsO3	Zakaz używania spalinowego sprzętu ogrodniczego (kosiarki, piły)	Należy realizować w okresie od wiosny do jesieni	Emisja niezorganizowana	Mieszkańcy, przedsiębiorstwa zajmujące się pielęgnacją zieleni
MazIII SbO3	Zakaz używania	Czasowy zakaz	Emisja	Przedsiębiorstwa

Kod działania	Działanie	Sposób działania	Rodzaj emisji	Podmiot, którego działanie dotyczy
	spalinowego sprzętu budowlanego	używania spalinowego sprzętu budowlanego, w obszarze przekroczeń	niezorganizowana	budowlane

2. Lista podmiotów korzystających ze środowiska, obowiązanych do ograniczenia lub zaprzestania wprowadzania gazów lub pyłów do powietrza, które eksploatują instalację objętą postępowaniem, o którym mowa w art. 227-229 ustawy z dnia 27 kwietnia 2001 r. - Prawo ochrony środowiska.

Ze względu na specyfikę ozonu nie można określić głównego źródła emisji powodującej przekroczenia poziomu docelowego ozonu, dlatego w Planie Działań Krótkoterminowych dla strefy mazowieckiej dla ozonu **nie określa się podmiotów korzystających ze środowiska.**

3. Sposób organizacji i ograniczeń lub zakaz ruchu pojazdów i innych urządzeń napędzanych silnikami spalinowymi.

Formowanie ozonu związane jest z emisją prekursorów, którymi są tlenki azotu oraz nie metanowe lotne związki organiczne, z tego względu w Planie Działań Krótkoterminowych dla strefy mazowieckiej ze względu na stężenia ozonu określa się, iż w sytuacji przekroczenia poziomu alarmowego O3:

- stosuję się zakaz wjazdu do miast strefy samochodów ciężarowych o ładowności powyżej 3,5t;
- stosuję się czasowy nakaz zmniejszenia prędkości jazdy pojazdów na autostradach i drogach szybkiego ruchu do 100 km/h, na pozostałych drogach o prędkościach przejazdu większych lub równych 70 km/h do prędkości 50 km/h, w powiatach w których wystąpiło przekroczenie.

**Sposób postępowania organów, instytucji i podmiotów korzystających ze środowiska oraz zachowania się obywateli w przypadku wystąpienia przekroczeń standardów jakości powietrza.**

1) Wojewódzki Zespół Zarządzania Kryzysowego:

- a) podejmuję decyzję o ogłoszeniu alertu,
- b) podejmuję decyzję o odwołaniu alertu lub o zmianie poziomu alertu,
- c) powiadamia (za pośrednictwem WCZK) odpowiednie Powiatowe i Gminne Zespoły Zarządzania Kryzysowego o ogłoszeniu, odwołaniu bądź zmianie poziomu alertu,
- d) zamieszcza powiadomienia o ogłoszeniu bądź odwołaniu alertu, jego obszarze, czasie trwania, powodach wystąpienia oraz o zaleceniach dla ludności na stronie internetowej.

2) Powiatowy Zespół Zarządzania Kryzysowego zamieszcza powiadomienia o ogłoszeniu bądź odwołaniu alertu, jego obszarze, czasie trwania, powodach wystąpienia oraz o zaleceniach dla ludności na stronie internetowej.

3) Gminny Zespół Zarządzania Kryzysowego:

a) powiadamia społeczeństwo, władzę placówek szkolno-wychowawczych, jednostki służby zdrowia oraz służby (straż miejską, policję, inspekcję transportu drogowego, zarząd dróg) o konieczności podjęcia działań określonych Planem Działań Krótkoterminowych,

b) zamieszcza powiadomienia o ogłoszeniu bądź odwołaniu alertu poziomu II lub III, jego obszarze, czasie trwania, powodach wystąpienia oraz o zaleceniach dla ludności na stronie internetowej gminy,

c) koordynują wdrażanie działań i wspomaga służby lokalne.

4) Mazowiecki Wojewódzki Inspektor Ochrony Środowiska:

a) monitorują jakość powietrza w zakresie ozonu w strefie mazowieckiej;

b) powiadamia Zarząd Województwa Mazowieckiego oraz Wojewódzki Zespół Zarządzania Kryzysowego o ryzyku wystąpienia przekroczenia poziomu docelowego ozonu, wraz z obszarem tego przekroczenia oraz przewidywanym czasem trwania oraz o ustąpieniu tego ryzyka;

c) powiadamia Zarząd Województwa Mazowieckiego oraz Wojewódzki Zespół Zarządzania Kryzysowego o wystąpieniu przekroczenia poziomu docelowego ozonu, wraz z obszarem tego przekroczenia oraz przewidywanym czasem trwania;

d) powiadamia Zarząd Województwa Mazowieckiego oraz Wojewódzki Zespół Zarządzania Kryzysowego o wystąpieniu lub przekroczeniu poziomu informowania ozonu wraz z obszarem tego przekroczenia oraz przewidywanym czasem trwania oraz o ustąpieniu tego przekroczenia;

e) powiadamia Zarząd Województwa Mazowieckiego oraz Wojewódzki Zespół Zarządzania Kryzysowego o wystąpieniu lub przekroczeniu poziomu alarmowego ozonu, wraz z obszarem tego przekroczenia oraz przewidywanym czasem trwania oraz o ustąpieniu tego przekroczenia.

5) Rady Gmin objętych planem podejmują uchwały o bezpłatnym przewozie pasażerów w dniach wystąpienia alertu poziomu II lub III.

6) Dyrektorzy placówek szkolno-opiekuńczych:

a) na bieżąco śledzą komunikaty pojawiające się na stronie internetowej Wojewódzkiego Zespołu Zarządzania Kryzysowego;

b) powiadamiają swoich wychowanków o ogłoszeniu bądź odwołaniu alertu, jego obszarze, czasie trwania, powodach wystąpienia oraz o zalecanym postępowaniu w czasie trwania alertu;

c) pilnują, aby na terenie placówek wychowankowie postępowali zgodnie z zaleceniami.

d) pilnują, aby wychowankowie i personel nie spędzali wolnego czasu na otwartej przestrzeni oraz nie wietrzyli pomieszczeń w razie wystąpienia poziomu alarmowego ozonu.

7) Dyrektorzy szpitali, oddziałów ratunkowych, pogotowia oraz przychodni:

a) na bieżąco śledzą komunikaty pojawiające się na stronie internetowej Wojewódzkiego Zespołu Zarządzania Kryzysowego;

b) powiadamiają personel o ogłoszeniu bądź odwołaniu alertu, jego obszarze, czasie trwania, powodach wystąpienia oraz o zalecanym postępowaniu w czasie trwania alertu.

Sposób zachowania się obywateli w przypadku ogłoszenia alertu:

- 1) stosować się do zaleceń i nakazów organów samorządowych oraz instytucji porządkowych;
- 2) starać się nie przebywać na powietrzu oraz nie wietrzyć mieszkań, w dniach i w obszarach, gdzie występują przekroczenia poziomu alarmowego ozonu;
- 3) starać się ograniczyć swoją aktywność fizyczną na otwartej przestrzeni w dniach i w obszarach, gdzie występują przekroczenia poziomu alarmowego ozonu;
- 4) w miarę możliwości ograniczyć własną emisję zanieczyszczeń, poprzez:
  - zaniechanie korzystania z samochodów osobowych,
  - nieużywanie kosiarek spalinowych,
  - ograniczenie prac malarskich oraz prac w trakcie których niezbędne jest wykorzystywanie rozpuszczalników.

Grupy ludności wrażliwe na przekroczenia standardów jakości powietrza:

1. Grupa dzieci i młodzieży poniżej 25 roku życia:

Szczególnie narażone na szkodliwe działanie podwyższonych stężeń są dzieci, które spędzają na powietrzu więcej czasu niż osoby dorosłe. Jednocześnie ich organizmy są w fazie wzrostu i ogólnego rozwoju, co sprzyja pojawianiu się zaburzeń zdrowotnych pod wpływem zanieczyszczeń powietrza.

2. Grupa osób starszych i w podeszłym wieku:

Wrażliwość osobnicza przedstawicieli tej grupy wynika z ogólnego osłabienia organizmu związanego z procesem starzenia się, co w konsekwencji powoduje zwiększenie podatności na zachorowania.

3. Grupa osób z zaburzeniami funkcjonowania układu oddechowego:

Zanieczyszczenia powietrza trafiają do organizmu wraz z wdychanym powietrzem i działają drażniąco na śluzówki dróg oddechowych. Szczególnie narażone na szkodliwe działanie zanieczyszczeń są osoby z przewlekłymi chorobami układu oddechowego, głównie osoby chore na astmę.

4. Grupa osób z zaburzeniami funkcjonowania układu krwionośnego:

Powstające w ludzkim organizmie pod wpływem stężeń niektórych zanieczyszczeń, związki chemiczne mogą prowadzić do powstawania blokujących naczyń krwionośne złożeń, a te z kolei mogą być przyczyną zawału lub udaru.

5. Grupa osób palących papierosy:

Wdychanie dymu papierosowego znacznie osłabia błony śluzowe dróg oddechowych, co ułatwia przenikanie zanieczyszczeń z wdychanego powietrza do tkanek organizmu.

6. Grupa osób zawodowo narażona na działanie zanieczyszczeń:

Wykonywanie niektórych zawodów wiąże się z długotrwałą ekspozycją na działanie podwyższonych stężeń substancji, przez co wzrasta narażenie zdrowotne związane ze szkodliwym ich działaniem. Do grupy tej należą m.in. osoby wykonujące prace na wolnym powietrzu lub obsługujące urządzenia emitujące zanieczyszczenia.

5. Sposób i tryb powiadamiania przez wojewódzki zespół zarządzania kryzysowego o zaistnieniu przekroczeń standardów jakości powietrza.

System informowania społeczeństwa opiera się na trzech poziomach alertów według następujących kryteriów:

**Poziom I** - wystąpiło ryzyko przekroczenia poziomu docelowego ozonu lub przekroczenie poziomu docelowego ozonu;



**Poziom II** - wystąpiło przekroczenie poziomu informowania ozonu;

**Poziom III** - wystąpiło przekroczenie poziomu alarmowego ozonu.

Ogłaszanie alertu wyższego stopnia nie musi być poprzedzone alertem niższego stopnia.

### **Alert Poziomu I**

Tryb i zakres działań w przypadku ogłaszania alertu poziomu I

1. Warunek wymagany do ogłoszenia alarmu:

- wystąpiło ryzyko przekroczenia poziomu docelowego ozonu (o okresie uśredniania wyników pomiarów 8 godzin) lub jego przekroczenie - 120 ug/m<sup>3</sup>.

2. Termin ogłoszenia alertu:

- alert ogłasza się po przekazaniu przez Mazowieckiego Wojewódzkiego Inspektora Ochrony Środowiska informacji o ryzyku przekroczenia poziomu docelowego ozonu lub o przekroczeniu poziomu docelowego ozonu.

3. Podejmowane działania informacyjne:

- niezwłoczne (drogą e-mailową i telefoniczną) przekazanie informacji o ryzyku przekroczenia poziomu docelowego ozonu lub o przekroczeniu poziomu docelowego ozonu przez Mazowieckiego Wojewódzkiego Inspektora Ochrony Środowiska do Wojewódzkiego Zespołu Zarządzania Kryzysowego oraz Zarządu Województwa Mazowieckiego;
- informacja na stronie internetowej Mazowieckiego Wojewódzkiego Inspektoratu Ochrony Środowiska i stronie Wojewódzkiego Zespołu Zarządzania Kryzysowego o ryzyku przekroczenia poziomu docelowego ozonu lub przekroczeniu poziomu docelowego ozonu.

4. Rodzaj przekazywanych informacji:

- rodzaj i stopień alertu,
- data, godzina i obszar, na którym wystąpiło ryzyko przekroczenia lub przekroczenie poziomu docelowego ozonu wraz z podaniem przyczyny tego stanu,
- prognoza zmian poziomu substancji w powietrzu łącznie z przyczynami tych zmian, czas trwania ryzyka wystąpienia lub wystąpienia przekroczenia,

5. Wykaz powiadamianych instytucji:

- a) przez Mazowieckiego Wojewódzkiego Inspektora Ochrony Środowiska:
  - Wojewódzki Zespół Zarządzania Kryzysowego,
  - Zarząd Województwa Mazowieckiego,

6. Odwołanie alertu poziomu I

Odwołanie następuje, gdy:

- ustąpi ryzyko przekroczenia lub przekroczenie poziomu docelowego ozonu,
- zmierzone stężenie ozonu osiąga poziom informowania, wówczas alert poziomu I zostaje zamieniony na alert poziomu II.

### **Alert Poziomu II**

Tryb i zakres działań w przypadku ogłaszania alertu poziomu II:

"Warunek wymagany do ogłoszenia alertu:

- stężenie ozonu osiągnęło poziom informowania -180 µg/m<sup>3</sup>.

1. Termin ogłoszenia alertu:

- alert ogłasza się niezwłocznie po przekazaniu przez Mazowieckiego Wojewódzkiego Inspektora Ochrony Środowiska informacji o przekroczeniu poziomu informowania ozonu.

2. Podejmowane środki informacyjne:

- niezwłoczne (drogą e-mailową i telefoniczną) przekazanie informacji o przekroczeniu poziomu informowania ozonu przez Mazowieckiego Wojewódzkiego Inspektora Ochrony Środowiska do Wojewódzkiego Zespołu Zarządzania Kryzysowego oraz Zarządu Województwa Mazowieckiego;
- niezwłoczne (drogą e-mailową i telefoniczną) przekazanie informacji o przekroczeniu poziomu informowania ozonu przez Wojewódzki Zespół Zarządzania Kryzysowego do odpowiednich Powiatowych Zespołów Zarządzania Kryzysowego oraz odpowiednich Gminnych Zespołów Zarządzania Kryzysowego;
- niezwłoczne (drogą e-mailową i telefoniczną) przekazanie informacji o przekroczeniu poziomu informowania ozonu przez Gminne Zespoły Zarządzania Kryzysowego do podmiotów i instytucji zobowiązanych do podjęcia działań;
- informacja na stronach internetowych Wojewódzkiego i odpowiednich Powiatowych i Gminnych Zespołów Zarządzania Kryzysowego.

3. Rodzaj przekazywanych informacji:

- rodzaj i stopień alertu;
- data, godzina i obszar, na którym wystąpiło przekroczenie poziomu informowania dla ozonu wraz z podaniem przyczyny tego stanu;
- prognoza zmian poziomu substancji w powietrzu łącznie z przyczynami tych zmian, przewidywany czas trwania sytuacji przekroczenia;
- wskazanie grup ludności wrażliwych na przekroczenie oraz środki ostrożności, które mają być przez nie podjęte;
- informacja o obowiązujących ograniczeniach i innych środkach zaradczych;
- możliwość wystąpienia negatywnych skutków zdrowotnych - jakich i u kogo;
- kontaktowy numer telefonu do informacji o innych zdarzeniach mających istotne znaczenie dla bezpieczeństwa ludzi.

4. Wykaz powiadamianych instytucji:

a) przez Mazowieckiego Wojewódzkiego Inspektora Ochrony Środowiska:

- Wojewódzki Zespół Zarządzania Kryzysowego,
- Zarząd Województwa Mazowieckiego,

b) przez Wojewódzki Zespół Zarządzania Kryzysowego:

- odpowiednie Powiatowe Zespoły Zarządzania Kryzysowego,
- odpowiednie Gminne Zespoły Zarządzania Kryzysowego,

c) przez Gminny Zespół Zarządzania Kryzysowego

- lokalne media,
- lokalne służby ratownicze, szpitale, placówki szkolno-wychowawcze,
- podmioty i instytucje zobowiązane do podjęcia działań,
- społeczeństwo.

5. Odwołanie alertu poziomu II - odwołanie następuje, gdy:

- zmierzone stężenie ozonu jest poniżej poziomu informowania;

- zmierzone stężenie ozonu osiąga poziom alarmowy, wówczas alert poziomu II zostaje zamieniony na alert poziomu III.

### **Alert Poziomu III**

Tryb i zakres działań w przypadku ogłaszania alertu poziomu III

Warunek wymagany do ogłoszenia alertu:

- stężenie ozonu osiągnęło poziom alarmowy - 240 ug/m<sup>3</sup>.

1. Termin ogłoszenia alertu:

- alert ogłasza się niezwłocznie po przekazaniu przez Mazowieckiego Wojewódzkiego Inspektora Ochrony Środowiska informacji o wystąpieniu poziomu alarmowego ozonu;

2. Podejmowane środki informacyjne:

- niezwłoczne (drogą e-mailową i telefoniczną) przekazanie informacji o przekroczeniu poziomu alarmowego ozonu przez Mazowieckiego Wojewódzkiego Inspektora Ochrony Środowiska do Wojewódzkiego Zespołu Zarządzania Kryzysowego oraz Zarządu Województwa Mazowieckiego;
- niezwłoczne (drogą e-mailową i telefoniczną) przekazanie informacji o przekroczeniu poziomu alarmowego ozonu przez Wojewódzki Zespół Zarządzania Kryzysowego do odpowiednich Powiatowych Zespołów Zarządzania Kryzysowego oraz do odpowiednich Gminnych Zespołów Zarządzania Kryzysowego;
- niezwłoczne (drogą e-mailową i telefoniczną) przekazanie informacji o przekroczeniu poziomu alarmowego ozonu przez Gminne Zespoły Zarządzania Kryzysowego do podmiotów i instytucji zobowiązanych do podjęcia działań;
- informacja na stronach internetowych Wojewódzkiego oraz odpowiednich Powiatowych i Gminnych Zespołów Zarządzania Kryzysowego.

3. Rodzaj przekazywanych informacji:

- rodzaj i stopień alertu;
- data, godzina i obszar, na którym wystąpiło przekroczenie poziomu alarmowego dla ozonu wraz z podaniem przyczyny tego stanu;
- prognoza zmian poziomu substancji w powietrzu łącznie z przyczynami tych zmian, przewidywany czas trwania sytuacji przekroczenia,
- wskazanie grup ludności wrażliwych na przekroczenie oraz środki ostrożności, które mają być przez nie podjęte;
- informacja o obowiązujących ograniczeniach i innych środkach zaradczych;
- możliwość wystąpienia negatywnych skutków zdrowotnych - jakich i u kogo;
- kontaktowy numer telefonu do informacji o innych zdarzeniach mających istotne znaczenie dla bezpieczeństwa ludzi.

4. Wykaz powiadamianych instytucji:

a) przez Mazowieckiego Wojewódzkiego Inspektora Ochrony Środowiska

- Wojewódzki Zespół Zarządzania Kryzysowego,
- Zarząd Województwa Mazowieckiego,

b) przez Wojewódzki Zespół Zarządzania Kryzysowego:

- odpowiednie Powiatowe Zespoły Zarządzania Kryzysowego,
- odpowiednie Gminne Zespoły Zarządzania Kryzysowego,

c) przez Gminny Zespół Zarządzania Kryzysowego

- lokalne media,
- lokalne służby ratownicze, szpitale, placówki szkolno-wychowawcze,
- podmioty i instytucje zobowiązane do podjęcia działań,
- społeczeństwo.

5. Odwołanie alertu poziomu III. Odwołanie następuje, gdy:

- zmierzone stężenie ozonu jest poniżej poziomu alarmowego.

**KOMUNIKATY W SYSTEMIE DZIAŁAŃ KRÓTKOTERMINOWYCH.**

Lp.	Rodzaj komunikatu	Sposób ogłoszenia komunikatu		Sposób odwołania komunikatu	
		Środki przekazu	Zawartość komunikatu	Środki przekazu	Zawartość komunikatu
1.	Informacja o ryzyku przekroczenia poziomu docelowego ozonu lub o przekroczeniu poziomu docelowego Poziom I	Strona internetowa Wojewódzkiego Inspektoratu Ochrony Środowiska w Warszawie; Strona internetowa Wojewódzkiego Zespołu Zarządzania Kryzysowego	Data, godzina i obszar, na którym wystąpiło ryzyko przekroczenia poziomu docelowego ozonu lub przekroczenie poziomu docelowego oraz przyczyny tego stanu; Prognoza zmian poziomów substancji w powietrzu łącznie z przyczynami tych zmian, czas trwania ryzyka wystąpienia przekroczenia;	Strona internetowa Wojewódzkiego Inspektoratu Ochrony Środowiska w Warszawie; Strona internetowa Wojewódzkiego Zespołu Zarządzania Kryzysowego	Data, godzina i obszar, dla którego odwołuje się informację o ryzyku przekroczenia lub o przekroczeniu poziomu docelowego oraz przyczyny tego stanu; Odwołanie ograniczeń, środków zaradczych; Zmiana poziomu alertu
2.	Informacja o przekroczeniu poziomu informowania ozonu Poziom II	Strona internetowa Wojewódzkiego Inspektoratu Ochrony Środowiska w Warszawie oraz Wojewódzkiego i odpowiednich Powiatowych oraz Gminnych Zespołów Zarządzania Kryzysowego, Lokalne media	Data, godzina i obszar, na którym wystąpiło przekroczenie poziomu informowania dla ozonu oraz przyczyny tego stanu; Prognozy zmian poziomów substancji w powietrzu łącznie z przyczynami tych zmian, czasu trwania przekroczenia albo ryzyka jego wystąpienia; Wskazanie grup ludności wrażliwych	Strona internetowa Wojewódzkiego Inspektoratu Ochrony Środowiska w Warszawie oraz Wojewódzkiego i odpowiednich Powiatowych oraz Gminnych Zespołów Zarządzania Kryzysowego, Lokalne media	Data, godzina i obszar, dla którego odwołuje się alert oraz przyczyny tego stanu; Odwołanie ograniczeń, środków zaradczych; Zmiana poziomu alertu

Lp.	Rodzaj komunikatu	Sposób ogłoszenia komunikatu		Sposób odwołania komunikatu	
		Środki przekazu	Zawartość komunikatu	Środki przekazu	Zawartość komunikatu
			na przekroczenie oraz środki ostrożności, które mają być przez nie podjęte; Informację o obowiązujących ograniczeniach i innych środkach zaradczych; Możliwość wystąpienia negatywnych skutków zdrowotnych - jakich i u kogo; Kontaktowy numer telefonu do informowania o innych zdarzeniach mających istotne znaczenie dla bezpieczeństwa ludzi.		
3.	Informacja o przekroczeniu poziomu alarmowego ozonu Poziom III	Strona internetowa Wojewódzkiego Inspektoratu Ochrony Środowiska w Warszawie oraz Wojewódzkiego i odpowiednich Powiatowych i Gminnych Zespołów Zarządzania Kryzysowego, Lokalne media	Data, godzina i obszar, na którym wystąpiło przekroczenie poziomu alarmowego ozonu oraz przyczyny tego stanu; Prognozy zmian poziomów substancji w powietrzu łącznie z przyczynami tych zmian, czasu trwania przekroczenia; Wskazanie grup ludności wrażliwych na przekroczenie	Strona internetowa Wojewódzkiego Inspektoratu Ochrony Środowiska w Warszawie oraz Wojewódzkiego i odpowiednich Powiatowych oraz Gminnych Zespołów Zarządzania Kryzysowego, Lokalne media	Data, godzina i obszar, dla którego odwołuje się informację o wystąpieniu przekroczenia oraz przyczyny tego stanu Odwołanie ograniczeń, środków zaradczych; Zmiana poziomu alertu

Lp.	Rodzaj komunikatu	Sposób ogłoszenia komunikatu		Sposób odwołania komunikatu	
		Środki przekazu	Zawartość komunikatu	Środki przekazu	Zawartość komunikatu
			<p>oraz środki ostrożności, które mają być bezwzględnie przez nie podjęte;            Informację o obowiązujących ograniczeniach i innych środkach zaradczych;            Możliwość wystąpienia negatywnych skutków zdrowotnych - jakich i u kogo;            Kontaktowy numer telefonu do informowania o innych zdarzeniach mających istotne znaczenie dla bezpieczeństwa ludzi.</p>		
4.	Ogłoszenie o wdrożeniu działań krótko-terminowych	<p>Strona internetowa Wojewódzkiego Inspektoratu Ochrony Środowiska w Warszawie oraz Wojewódzkiego i odpowiednich Powiatowych i Gminnych Centrów Zarządzania Kryzysowego, Lokalne media</p>	<p>Data, godzina i obszar, na którym zostają wdrożone działania krótkoterminowe;            Przewidywany czas, w jakim będą obowiązywać działania;            Wskazanie rodzaju podjętych działań krótkoterminowych, podmiotów do których są kierowane, sposobów kontroli;            Informację o obowiązujących</p>	<p>Strona internetowa Wojewódzkiego Inspektoratu Ochrony Środowiska w Warszawie oraz Wojewódzkiego i odpowiednich Powiatowych i Gminnych Centrów Zarządzania Kryzysowego, Lokalne media</p>	<p>Data, godzina i obszar, dla którego odwołuje się działania krótkoterminowe</p>



Lp.	Rodzaj komunikatu	Sposób ogłoszenia komunikatu		Sposób odwołania komunikatu	
		Środki przekazu	Zawartość komunikatu	Środki przekazu	Zawartość komunikatu
			ograniczeniach i innych środkach zaradczych		

### Skutki realizacji planu działań krótkoterminowych, zagrożenia i bariery realizacji.

Diagnoza istniejącego stanu w zakresie jakości powietrza na terenie strefy mazowieckiej wskazuje, że nie występują przekroczenia poziomu docelowego 8h ozonu, a więc znikome jest ryzyko przekroczenia poziomu alarmowego ozonu.

Ozon występujący przy powierzchni ziemi tworzy się poprzez reakcje chemiczne lotnych związków organicznych (NMLZO) i tlenków azotu (NOX) w obecności promieniowania słonecznego. Duży stopień skomplikowania procesów fizykochemicznych przebiegających w atmosferze związanych z przemianami NMLZO oraz NOX i mających wpływ na powstawanie ozonu powoduje, że bardzo trudno jest określić zależności pomiędzy emisją prekursorów ozonu, a występowaniem ozonu w troposferze. Zależności te są nieliniowe i związane głównie ze stosunkiem emisji NOX do NMLZO, a nie wartościami bezwzględny emisji (ładunkami) tych związków. W tworzeniu ozonu największe znaczenie mają charakterystyczne warunki meteorologiczne (duże nasłonecznienie, niskie prędkości wiatru lub warunki bezwietrzne). Ponadto ozon jest zanieczyszczeniem o charakterze transgranicznym (przenoszonym na duże odległości) - obszary wysokich stężeń ozonu nie pokrywają się z obszarami zwiększonej emisji prekursorów i obszaru jego powstawania.

W związku z powyższym problem redukcji stężeń ozonu jest niezwykle złożony. Nie jest bowiem możliwe uzyskanie efektu obniżenia stężeń poprzez bezpośrednie obniżenie emisji w taki sposób, jak jest to w przypadku zanieczyszczeń pyłowych lub innych gazowych. Trzeba podkreślić, że lokalne, a nawet regionalne działania podejmowane na obszarze miasta, aglomeracji lub województwa prawdopodobnie nie spowodują trwałego, długoterminowego obniżenia stężeń ozonu. Natomiast mogą dać dobry skutek chwilowy, dlatego do obniżenia stężeń ozonu poniżej poziomu informowania oraz alarmowego należy stosować działania krótkoterminowe obniżające emisję tlenków azotu oraz NMLZO.

Są to działania, które ograniczą natężenie ruchu na drogach miejskich, czyli na przykład: bezpłatne bilety na komunikację miejską, zakaz wjazdu samochodów ciężarowych do miast oraz ograniczających emisję zanieczyszczeń, czyli obniżenie prędkości ruchu, zakaz używania sprzętu spalinowego, zakaz używania spalinowego sprzętu budowlanego. Działania te są kosztowne oraz uciążliwe. Głównym rozwiązaniem problemów z nadmiernymi stężeniami pochodzącymi z komunikacji wydają się być działania długoterminowe: rozwój komunikacji zbiorowej, rozwój infrastruktury rowerowej, edukacja społeczeństwa i stopniowe wdrażanie systemu ograniczeń wjazdu do centrum miast.

Ograniczeniem może być sprzeciw społeczeństwa w stosunku do pewnych zakazów, nawet jeżeli będą one miały uzasadnienie prawne i będą uzasadnione dbałością o to społeczeństwo. Za takie ograniczenia "swobód obywatelskich" jest powszechnie uważany:

- zakaz poruszania się samochodami osobowymi w określonych strefach, czy określonych dniach;
- zakaz używania spalinowego sprzętu budowlanego przez przedsiębiorstwa budowlane;
- ograniczenie prędkości ruchu.

Należy jednak mieć na uwadze, że:

- poziomy alarmowe zanieczyszczeń, są ustanowione na takim poziomie, którego oddziaływanie jest szkodliwe dla człowieka, więc obniżenie wielkości takiego zanieczyszczenia powinno być priorytetem dla władz i mieszkańców strefy;
- stężenia przekraczające poziomy informowania bądź alarmowe ozonu występują niezwykle rzadko i trwają krótko, więc zasięg czasowy działań również będzie ograniczony czasowo.

Wdrożenie Planu Działań Krótkoterminowych musi być poprzedzone szeroką kampanią informacyjną oraz szeroką edukacją społeczeństwa. Edukacja ekologiczna społeczeństwa we wszystkich grupach wiekowych powinna być prowadzona w sposób ciągły, przez wiele lat.

Skutecznym rozwiązaniem problemów z nadmiernymi stężeniami pochodzącymi z komunikacji wydają się być działania długoterminowe: rozwój komunikacji zbiorowej, rozwój infrastruktury rowerowej, edukacja społeczeństwa i stopniowe wdrażanie systemu ograniczeń wjazdu do centrum miasta.

### **Uzasadnienie zakresu określonych i ocenionych zagadnień planu działań krótkoterminowych.**

Zakres określonych i ocenionych w Planie Działań Krótkoterminowych zagadnień wynika z zapisów ustawy Prawo ochrony środowiska oraz rozporządzenia Ministra Środowiska z dnia 11 września 2012 r. w sprawie programów ochrony powietrza i planów działań krótkoterminowych .

Podstawą prawną Planu Działań Krótkoterminowych skierowanych na redukcję nadmiernej emisji szkodliwych substancji do powietrza jest art. 92 ustawy Prawo ochrony środowiska. Zgodnie z rozporządzeniem Ministra Środowiska z dnia 11 września 2012 r. w sprawie programów ochrony powietrza i planów działań krótkoterminowych, plan działań krótkoterminowych powinien wskazywać:

- potencjalne źródła przekroczeń poziomów alarmowych, dopuszczalnych lub docelowych na obszarze strefy,
- działania krótkoterminowe do podjęcia w przypadku wskazanych przekroczeń,
- podmioty, które korzystają ze środowiska, i powinny ograniczyć lub zaprzestać wprowadzania gazów lub pyłów z instalacji do powietrza,
- sposób organizacji i ograniczeń w przypadku zakazu ruchu pojazdów i innych urządzeń napędzanych silnikami spalinowymi,
- sposób postępowania organów, instytucji i podmiotów korzystających ze środowiska oraz zachowania się obywateli w przypadku wystąpienia przekroczeń standardów jakości powietrza.

Ustawa Prawo ochrony środowiska określa obowiązki i odpowiedzialności za poszczególne elementy planów działań krótkoterminowych:

1. W przypadku ryzyka wystąpienia w strefie przekroczenia poziomu alarmowego lub docelowego ozonu w powietrzu, zarząd województwa, w terminie 15 miesięcy od dnia otrzymania informacji o tym ryzyku od wojewódzkiego inspektora ochrony środowiska, opracowuje i przedstawia do zaopiniowania właściwym wójtom, burmistrzom lub prezydentom miast i starostom projekt uchwały w sprawie planu działań krótkoterminowych.
2. Sejmik województwa, w terminie 18 miesięcy od dnia otrzymania informacji o ryzyku, wystąpienia w strefie przekroczenia poziomu alarmowego lub docelowego ozonu w powietrzu, od wojewódzkiego inspektora ochrony środowiska, określa, w drodze uchwały, plan działań krótkoterminowych.
3. W przypadku ryzyka wystąpienia przekroczenia poziomu docelowego ozonu w powietrzu, w danej strefie wojewódzki inspektor ochrony środowiska powiadamia o tym właściwy zarząd województwa.
4. Wojewódzki inspektor ochrony środowiska powiadamia wojewódzki zespół zarządzania kryzysowego przekroczeniu poziomu celowego/informowania/alarmowego ozonu w powietrzu, zobowiązujących do podjęcia działań określonych w planach działań krótkoterminowych.
5. Wojewódzki zespół zarządzania kryzysowego niezwłocznie powiadamia społeczeństwo oraz właściwe podmioty, w sposób zwyczajowo przyjęty na danym terenie, o ryzyku wystąpienia przekroczenia poziomu alarmowego lub docelowego ozonu w powietrzu oraz o wystąpieniu przekroczenia poziomu alarmowego lub docelowego tej substancji.
6. W przypadku ryzyka wystąpienia w strefie przekroczenia poziomu docelowego lub alarmowego ozonu w powietrzu wojewódzki zespół zarządzania kryzysowego informuje właściwe organy o konieczności podjęcia działań określonych planem działań krótkoterminowych.

Wybór zaproponowanych działań krótkoterminowych wynika z:

- rodzaju poziomu normatywnego stężenia zanieczyszczenia dla jakiego jest określany plan (w zależności czy jest to poziom docelowy czy alarmowy),
- problemów i ograniczeń, które mogą być powodowane zastosowaniem wybranych działań,
- zgodności z normami prawnymi,
- bilansu kosztów do osiągniętych zysków (obniżenia stężeń zanieczyszczeń),
- możliwości technicznych,
- przyzwolenia społecznego – działania nie mogą ograniczać podstawowych praw jednostki.

Poziom przekroczenia ozonu (zgodnie z art. 3 pkt 28a ustawy Prawo ochrony środowiska to stężenie ozonu w powietrzu, powyżej którego istnieje zagrożenie zdrowia ludzkiego wynikające z krótkotrwałego narażenia na działanie zanieczyszczeń wrażliwych grup ludności, w przypadku którego niezbędna jest natychmiastowa i właściwa informacja;

Poziom alarmowy ozonu (zgodnie z § 1 pkt 4 rozporządzenia Ministra Środowiska w sprawie poziomów niektórych substancji w powietrzu) jest to poziom, którego nawet krótkotrwałe przekroczenie może powodować zagrożenie dla zdrowia ludzi.

Poziom docelowy ozonu o okresie uśredniania wyników pomiarów 8 godzin, jest wartością kilkukrotnie niższą niż poziom alarmowy, stąd działania krótkoterminowe nie muszą i nie powinny być tak rygorystyczne, więc można je ograniczyć do działań informacyjnych.

**Z tego względu w Planie Działań Krótkoterminowych dla strefy mazowieckiej, w przypadku przekroczenia poziomu docelowego ozonu o okresie uśredniania wyników pomiarów 8 godzin, działania mają charakter informacyjny, a w przypadku wystąpienia stężenia ozonu powyżej poziomu informowania - charakter nakazów i zakazów.**

Każdorazowe wdrożenie działań krótkoterminowych niesie za sobą konsekwencje finansowe, prawne i społeczne. Im większy obszar obejmują działania i im dłużej one trwają tym koszty są wyższe. Przy obecnym podziale na strefy (aglomeracja, miasto powyżej 100 tys. mieszkańców lub województwo), gdzie strefy obejmują bardzo duże i zróżnicowane obszary, ogłaszanie działań krótkoterminowych powinno się ograniczyć tylko i wyłącznie do rzeczywistego obszaru występowania stężeń ponadnormatywnych. Jest to możliwe wyłącznie przy pomocy systemu prognostycznego.

System prognoz krótkoterminowych (oparty na skalibrowanym modelu matematycznym) może w znacznym stopniu ograniczyć koszty materialne i niematerialne wdrażania działań krótkoterminowych poprzez ograniczenie:

- zasięgu tych działań – modelowanie matematyczne pozwala na wskazanie obszaru, w którym występują przekroczenia, co może pozwolić na ograniczenie alertu do określonego powiatu, miasta czy dzielnicy, natomiast pomiary wskazują tylko punkt, w którym występują przekroczenia i w związku z tym zmuszają do ogłoszenia alertu dla całej strefy;
- czasu trwania działań - prognozy mogą określić jak długo będą utrzymywać się stany przekroczeń i jak długo w związku z tym będą trwać działania.

### **Przekroczenie poziomu dopuszczalnych pyłów zawieszonych PM 10 i PM 2,5**

**Uchwała nr 98/17 Sejmiku Województwa Mazowieckiego z dnia 20 czerwca 2017 r. zmieniająca uchwałę w sprawie programu ochrony powietrza dla strefy mazowieckiej, w której zostały przekroczone poziomy dopuszczalne pyłu zawieszonego PM10 i pyłu zawieszonego PM2,5 w powietrzu**

W załączniku nr 7 do ww. uchwały określono zakres zadań i sposób postępowania w przypadku ryzyka przekroczenia poziomu alarmowego i dopuszczalnego pyłu zawieszonego PM 10 oraz pyłu zawieszonego PM2,5 w tym sposób i tryb powiadamiania przez wojewódzki zespół zarządzania kryzysowego o zaistnieniu przekroczeń standardów jakości powietrza oraz Lista podmiotów korzystających ze środowiska, obowiązanych do ograniczenia lub zaprzestania wprowadzania gazów lub pyłów do powietrza, które eksploatują instalację objętą postępowaniem.

Sposób organizacji i ograniczeń lub zakazu ruchu pojazdów i innych urządzeń napędzanych silnikami spalinowymi.

Sposób postępowania organów, instytucji i podmiotów korzystających ze środowiska oraz zachowania się mieszkańców w przypadku wystąpienia przekroczeń standardów jakości powietrza, w tym Wojewódzkiego Zespołu Zarządzania Kryzysowego / Wojewódzkiego Centrum Zarządzania Kryzysowego, Powiatowego / Miejskiego Zespołu Zarządzania Kryzysowego, Powiatowego / Miejskiego Centrum Zarządzania Kryzysowego, Mazowieckiego Wojewódzkiego Inspektora Ochrony Środowiska, dyrektorów szpitali, oddziałów ratunkowych, pogotowia oraz przychodni, dyrektorów placówek szkolno-opiekuńczych, straży miejskich i gminnych, delegowanych pracowników gmin przez Prezydenta Miasta, Policji oraz Inspekcji Transportu Drogowego, a także mieszkańców w przypadku ogłoszenia powiadomienia.

Skutki realizacji planu działań krótkoterminowych, zagrożenia i bariery realizacji.

### **Przekroczenie poziomu docelowego benzo(a) pirenu w powietrzu**

**Uchwała nr 99/17 Sejmiku Województwa Mazowieckiego z dnia 20 czerwca 2017 r. zmieniająca uchwałę w sprawie programu ochrony powietrza dla stref województwa mazowieckiego, w których został przekroczony poziom docelowy benzo(a)pirenu w powietrzu.**

Powyższa uchwała określa sposób postępowania organów, instytucji i podmiotów korzystających ze środowiska oraz ich obowiązki w ramach realizacji planu działań krótkoterminowych.

#### **1. Wojewódzki Zespół Zarządzania Kryzysowego/Wojewódzkie Centrum Zarządzania Kryzysowego:**

- podejmuje decyzje o ogłoszeniu powiadomienia;
- podejmuje decyzje o odwołaniu powiadomienia lub o zmianie poziomu powiadomienia;
- powiadamia właściwy (dla obszaru przekroczeń) Powiatowy Zespół Zarządzania Kryzysowego o ogłoszeniu, odwołaniu bądź zmianie poziomu powiadomienia;
- zamieszcza informację o ogłoszeniu bądź odwołaniu powiadomienia, jego obszarze, czasie trwania, powodach wystąpienia oraz o zaleceniach dla ludności w sposób zwyczajowo przyjęty na danym terenie.

#### **2. Powiatowy/Miejski Zespół Zarządzania Kryzysowego, Powiatowe/Miejskie Centrum Zarządzania Kryzysowego:**

- powiadamia społeczeństwo, placówki szkolno-wychowawcze, jednostki służby zdrowia, odpowiednie służby (straży miejskiej, gminnej, policji) oraz lokalny zarząd dróg o ogłoszeniu, odwołaniu bądź zmianie poziomu w przypadku wystąpienia powiadomienia poziomu I i II oraz o konieczności podjęcia działań określonych Planem Działań Krótkoterminowych;
- koordynuje wdrażanie działań i wspomaga służby lokalne.

#### **3. Mazowiecki Wojewódzki Inspektor Ochrony Środowiska:**

- na bieżąco monitoruje jakość powietrza w strefach województwa mazowieckiego;

- powiadamia Zarząd Województwa Mazowieckiego oraz Wojewódzki Zespół Zarządzania Kryzysowego o ryzyku wystąpieniu sytuacji przekroczenia poziomu docelowego benzo (a) pirenu w powietrzu, wraz z obszarem tego przekroczenia oraz przewidywanym czasem trwania oraz o ustąpieniu tego ryzyka;
- powiadamia Zarząd Województwa Mazowieckiego oraz Wojewódzki Zespół Zarządzania Kryzysowego o wystąpieniu sytuacji przekroczenia poziomu docelowego benzo (a) pirenu w powietrzu, wraz z obszarem tego przekroczenia;
- sprawuje nadzór nad wykonywaniem działań określonych w Planie Działań Krótkoterminowych przez samorządy oraz inne podmioty;
- wydaje zalecenia pokontrolne oraz nakłada kary pieniężne w zakresie realizacji Planu Działań Krótkoterminowych.

#### **4. Dyrektorzy szpitali, oddziałów ratunkowych, pogotowia oraz przychodni:**

- na bieżąco śledzą komunikaty pojawiające się na stronie internetowej Mazowieckiego Urzędu Wojewódzkiego w Warszawie;
- powiadamiają personel o ogłoszeniu bądź odwołaniu powiadomienia, jego obszarze, czasie trwania, powodach wystąpienia oraz o zalecanym postępowaniu w czasie trwania powiadomienia.

#### **5. Dyrektorzy placówek szkolno-opiekuńczych:**

- na bieżąco śledzą komunikaty pojawiające się na stronie internetowej Mazowieckiego Urzędu Wojewódzkiego w Warszawie;
- powiadamiają swoich wychowanków o ogłoszeniu bądź odwołaniu powiadomienia, jego obszarze, czasie trwania, powodach wystąpienia oraz o zalecanym postępowaniu w czasie trwania powiadomienia;
- pilnują, aby na terenie placówek wychowankowie postępowali zgodnie z zaleceniami.

#### **6. Straż miejska i gminna**

- na bieżąco śledzą komunikaty pojawiające się na stronie internetowej Mazowieckiego Urzędu Wojewódzkiego w Warszawie;
- realizują przypisane im zadania wynikające z Planu działań krótkoterminowych.

#### **7. Delegowani pracownicy gmin przez Prezydenta Miasta**

- na bieżąco śledzą komunikaty pojawiające się na stronie internetowej Mazowieckiego Urzędu Wojewódzkiego w Warszawie;
- realizują przypisane im zadania wynikające z Planu działań krótkoterminowych.

#### **8. Policja oraz Inspekcja Transportu Drogowego**

- na bieżąco śledzą komunikaty pojawiające się na stronie internetowej Mazowieckiego Urzędu Wojewódzkiego w Warszawie;
- realizują przypisane im zadania wynikające z Planu działań krótkoterminowych.

#### **9. Sposób zachowania się mieszkańców w przypadku ogłoszenia powiadomienia:**

- stosować się do zaleceń i nakazów organów samorządowych oraz instytucji porządkowych;
- starać się nie przebywać na powietrzu oraz nie wietrzyć mieszkań, w dniach w obszarach, gdzie występują stężenia alarmowe;
- starać się ograniczyć swoją aktywność fizyczną na otwartej przestrzeni w dniach i w obszarach, gdzie występują stężenia alarmowe;

- w miarę możliwości ograniczyć własną emisję zanieczyszczeń, poprzez: ograniczenie korzystania z samochodów osobowych, nieużywanie kosiarek spalinowych, ograniczenie spalania węgla w piecach, niepalenie ognisk w ogrodach, nieużywanie grilli.

### **Sposób i tryb powiadamiania przez wojewódzki zespół zarządzania kryzysowego o zaistnieniu przekroczeń standardów jakości powietrza.**

System informowania społeczeństwa opiera się na dwóch poziomach powiadomień według następujących kryteriów:

- Poziom I - Informacja o ryzyku przekroczenia poziomu docelowego benzo (a) pirenu (normy średniorocznej) - ogłaszany na początku roku,
- Poziom II - Informacja o przekroczeniu poziomu docelowego benzo (a) pirenu - ogłaszana w wyniku dokonania Rocznej oceny jakości powietrza za poprzedni rok.

Ogłaszanie powiadomienia wyższego stopnia nie musi być poprzedzone powiadomieniem niższego stopnia.

#### **Powiadomienie Poziomu I**

Informacja o ryzyku przekroczenia poziomu docelowego benzo (a) pirenu

#### **Tryb i zakres działań**

Warunek wymagany do ogłoszenia informacji:

- wystąpiło ryzyko przekroczenia poziomu docelowego - normy średniorocznej

Termin ogłoszenia powiadomienia:

- po przekazaniu przez Mazowieckiego Wojewódzkiego Inspektora Ochrony Środowiska informacji o ryzyku przekroczenia poziomu docelowego benzo (a) pirenu.
- Podejmowane działania informacyjne:
- niezwłoczne przekazanie informacji o ryzyku przekroczenia poziomu docelowego benzo (a) pirenu przez Mazowieckiego Wojewódzkiego Inspektora Ochrony Środowiska za pośrednictwem Wojewódzkiego Centrum Zarządzania Kryzysowego do Wojewódzkiego Zespołu Zarządzania Kryzysowego w uzgodniony sposób oraz do Zarządu Województwa Mazowieckiego;
- niezwłoczne przekazanie informacji o ryzyku przekroczenia poziomu docelowego benzo (a) pirenu przez Wojewódzki Zespół Zarządzania Kryzysowego za pośrednictwem Wojewódzkiego Centrum Zarządzania Kryzysowego do Powiatowego Zespołu Zarządzania Kryzysowego w uzgodniony sposób;
- informacja na stronie internetowej Mazowieckiego Urzędu Wojewódzkiego w Warszawie bezpośrednio po przekazaniu przez Mazowieckiego Wojewódzkiego Inspektora Ochrony Środowiska informacji o przekroczeniu poziomu docelowego benzo (a) pirenu.

Rodzaj i stopień powiadomienia:

- tytuł powiadomienia;
- data, godzina i obszar, na którym wystąpiło ryzyko przekroczenia poziomu docelowego benzo (a) pirenu wraz z podaniem przyczyny tego stanu;
- prognoza zmian poziomu substancji w powietrzu łącznie z przyczynami tych zmian;
- czas trwania ryzyka wystąpienia przekroczenia;
- wskazanie grup ludności wrażliwych na przekroczenie oraz środki ostrożności, które mają być przez nie podjęte;
- możliwość wystąpienia negatywnych skutków zdrowotnych - jakich i u kogo;



- kontaktowy numer telefonu do informowania o innych zdarzeniach mających istotne znaczenie dla bezpieczeństwa ludzi.

Wykaz powiadamianych instytucji przez Mazowieckiego Wojewódzkiego Inspektora Ochrony Środowiska:

- Wojewódzki Zespół Zarządzania Kryzysowego;
- Zarząd Województwa Mazowieckiego;
- Powiatowy Zespół Zarządzania Kryzysowego;
- lokalne media;
- lokalne służby ratownicze, szpitale, szkoły;
- podmioty i instytucje zobowiązane do podjęcia działań;
- społeczeństwo.

### **Odwołanie informacji o ryzyku przekroczenia poziomu docelowego**

- upływie przewidywany termin czasu trwania ryzyka przekroczenia;
- zmierzone stężenie benzo (a) pirenu przekracza poziom docelowy, wówczas wydawana jest informacja o wystąpieniu przekroczenia poziomu docelowego.

### **Powiadomienie Poziomu II**

Informacja o przekroczeniu poziomu docelowego benzo (a) pirenu

### **Tryb i zakres działań**

Warunek wymagany do ogłoszenia powiadomienia:

- wystąpiło przekroczenie poziomu docelowego - w wyniku dokonania Rocznej oceny jakości powietrza za rok poprzedni.

Termin ogłoszenia powiadomienia:

- po przekazaniu przez Mazowieckiego Wojewódzkiego Inspektora Ochrony Środowiska informacji o przekroczeniu poziomu docelowego benzo (a) pirenu w ramach Rocznej oceny jakości powietrza za rok poprzedni.

Podjęmowane działania informacyjne:

- niezwłoczne przekazanie informacji o przekroczeniu poziomu docelowego benzo (a) pirenu przez Mazowieckiego Wojewódzkiego Inspektora Ochrony Środowiska za pośrednictwem Wojewódzkiego Centrum Zarządzania Kryzysowego do Wojewódzkiego Zespołu Zarządzania Kryzysowego w uzgodniony sposób oraz do Zarządu Województwa Mazowieckiego;
- niezwłoczne przekazanie informacji o przekroczeniu poziomu docelowego benzo (a) pirenu przez Wojewódzki Zespół Zarządzania Kryzysowego za pośrednictwem Wojewódzkiego Centrum Zarządzania Kryzysowego do Powiatowego/Miejskiego Zespołu Zarządzania Kryzysowego w uzgodniony sposób;
- informacja na stronie internetowej Mazowieckiego Urzędu Wojewódzkiego w Warszawie bezpośrednio po przekazaniu przez Mazowieckiego Wojewódzkiego Inspektora Ochrony Środowiska informacji o przekroczeniu poziomu docelowego benzo (a) pirenu.

Rodzaj przekazywanych informacji:

- tytuł powiadomienia;
- data, godzina i obszar, na którym wystąpiło przekroczenie poziomu docelowego benzo (a) pirenu wraz z podaniem przyczyny tego stanu;
- wskazanie grup ludności wrażliwych na przekroczenie oraz środki ostrożności, które mają być przez nie podjęte;

- kontaktowy numer telefonu do informowania o innych zdarzeniach mających istotne znaczenie dla bezpieczeństwa ludzi.

Wykaz powiadamianych instytucji przez Mazowieckiego Wojewódzkiego Inspektora Ochrony Środowiska:

- Wojewódzki Zespół Zarządzania Kryzysowego;
- Zarząd Województwa Mazowieckiego.  
przez Wojewódzki Zespół Zarządzania Kryzysowego:
- Powiatowy/Miejski Zespół Zarządzania Kryzysowego.  
przez Powiatowy/Miejski Zespół Zarządzania Kryzysowego:
- lokalne media;
- lokalne służby ratownicze, szpitale, szkoły;
- podmioty i instytucje zobowiązane do podjęcia działań;
- społeczeństwo.

Informacja ma charakter jednorazowy i nie wymaga odwoływania.

### Wnioski końcowe.

Gmina Jednorozec należy do obszaru o małym zanieczyszczeniu powietrza atmosferycznego. Głównymi zanieczyszczeniami powietrza są: dwutlenek siarki, dwutlenek azotu oraz pyły.

Największy udział w zanieczyszczeniach mają substancje pochodzące z procesów energetycznego spalania paliw. Należy do nich dwutlenek siarki, tlenki azotu, tlenek węgla i pyły. Oceny jakości powietrza wykonywane są w odniesieniu do obszaru strefy.

Wynikowe klasy stref dla poszczególnych zanieczyszczeń, uzyskane w ocenie rocznej dokonanej z uwzględnieniem kryteriów ustanowionych w celu ochrony zdrowia wg jednolitych kryteriów w skali kraju, zgodnych z kryteriami UE.

Nazwa strefy	Kod strefy	Symbol klasy wynikowej dla poszczególnych zanieczyszczeń dla obszaru całej strefy											
		SO <sub>2</sub>	NO <sub>2</sub>	PM10	Pb	C <sub>6</sub> H <sub>6</sub>	CO	O <sub>3</sub> <sup>1)</sup>	As	Cd	Ni	BaP	PM2,5
strefa mazowiecka	PL 1404	A	A	<b>C</b>	A	A	A	A	A	A	A	<b>C</b>	<b>C</b>

1)- wg poziomu docelowego

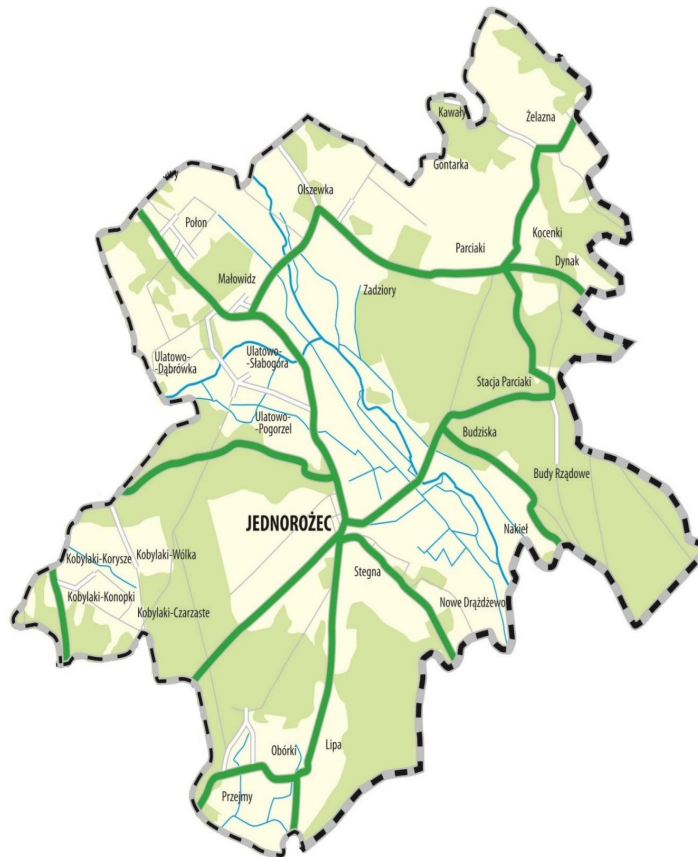
Źródło: Roczna ocena jakości powietrza w woj. mazowieckim za 2016 rok. WIOŚ w Warszawie 2017r.

Największym źródłem zanieczyszczeń powietrza na terenie gminy Jednorozec jest tzw. „niska” emisja. Cechą charakterystyczną „niskiej” emisji jest to, że powodowana jest przez liczne źródła wprowadzające do powietrza niewielkie ilości zanieczyszczeń. Sytuacja taka ma miejsce na obszarach o zwartej zabudowie mieszkaniowej (jednorodzinna, zagrodowa), gdzie duża liczba emitorów wprowadzających zanieczyszczenia z kominów domowych pieców grzewczych i lokalnych kotłowni węglowych o niewielkiej wysokości powoduje, że zjawisko to jest bardzo uciążliwe, gdyż zanieczyszczenia gromadzą się wokół miejsca powstawania. Emisja pochodząca ze środków transportu powoduje również uciążliwość dla otoczenia, emitując zanieczyszczenia ze spalania paliw.

Komunikację na terenie gminy stanowią drogi:

- powiatowe nr 3237, 3236, 2514, 3234, 3223, 3226, 2580, 3212,3239,
- gminne nr 320307, 320312, 320316, 320302, 320315, 320414, 320418, 320303, 320313, 320305, 320320, 320319,
- przez teren gminy przebiega linia kolejowa (modernizowana).

Mieszkańcy gminy, szczególnie osoby działające w samorządzie oraz ich jednostkach organizacyjnych i pomocniczych są dobrze poinformowani o zagrożeniach wynikających ze zjawisk naturalnych oraz ekstremalnych warunków atmosferycznych. Wiedzę tę pogłębiają uczestnicząc w szkoleniach organizowanych przez tut. urząd oraz Starostwo Powiatowe, a także w ćwiczeniach realizowanych w ramach zarządzania kryzysowego i powszechnej samoobrony.



# CZĘŚĆ II.

## ZESPÓŁ PRZEDSIĘWZIĘĆ NA WYPADEK SYTUACJI KRYZYSOWYCH

## I. ZADANIA W ZAKRESIE MONITOROWANIA ZAGROŻEŃ.

Przy opracowywaniu procedur ostrzegania i alarmowania oraz przekazywania informacji przyjęto następujące założenia:

- cały obszar gminy objęty jest systemem wczesnego ostrzegania oraz systemem wykrywania i alarmowania do niniejszego planu.
- społeczeństwo gminy posiada niezbędną wiedzę w zakresie sposobów zachowania się w przypadku wystąpienia zagrożeń;
- władze i służby samorządu terytorialnego zdolne są do podjęcia działań zarządzania kryzysowego;
- personel zarządzania kryzysowego na poszczególnych szczeblach zarządzania kryzysowego jest przeszkolony oraz posiada niezbędne wyposażenie do działania;
- osoby funkcyjne i szefowie instytucji przewidzianych do działań zarządzania kryzysowego są zapoznani z Planem, mają opracowane i aktualne standardowe procedury oraz harmonogramy niezbędne do wykonania przewidzianych dla nich zadań;
- w sytuacjach kryzysowych zachowana będzie ciągłość współdziałania pomiędzy wszystkimi uczestnikami zarządzania kryzysowego;
- ludności z terenów zagrożonych lub dotkniętych sytuacją kryzysową zapewni się niezbędną pomoc i odpowiednie warunki przetrwania;
- w każdej sytuacji kryzysowej niższy szczebel administracji publicznej może liczyć na wsparcie przez szczebel wyższy.

### **Krajowy System Zarządzania Kryzysowego obejmuje trzy poziomy:**

1. Lokalny (powiatowy, gminny);
2. Wojewódzki;
3. Centralny.

**Gminy** realizują podstawowe zadania związane z ochroną ludności, skupiając swój wysiłek głównie na: ostrzeganiu, alarmowaniu i informowaniu ludności o zagrożeniach, prowadzeniu ewakuacji oraz zapewnieniu ewakuowanym pomocy medycznej i socjalnej głównie w zakresie zakwaterowania i wyżywienia.

**Powiat** wykonuje takie same zadania co gminy, a ponadto koordynuje działania zarządzania kryzysowego na obszarze powiatu, wspierając je działaniem podległych sobie służb, inspekcji, straży i instytucji przewidzianych do działań ratowniczych w powiatowym planie zarządzania kryzysowego.

**Województwo** udziela niezbędnej pomocy władzom powiatowym, których możliwości w zaistniałej sytuacji nie zapewniają skutecznych działań.

W przypadku powstania sytuacji kryzysowej obejmującej obszar większy niż jeden powiat, szczebel wojewódzki koordynuje prowadzenie działań, a w przypadku gdy posiadane siły i środki wojewódzkie są niewystarczające do opanowania sytuacji występuje do Prezesa Rady Ministrów, za pośrednictwem Ministra Spraw Wewnętrznych i Administracji o stosowną pomoc ze szczebla centralnego.

Źródłami informacji o potrzebie podjęcia działań zarządzania kryzysowego w gminie są:

1. Punkt Kontaktowy;
2. Służby dyżurne KP PSP, Policji, dyspozytorzy Pogotowia Ratunkowego, służby dyżurne powiatowych inspekcji;
3. Rządowe Centrum Bezpieczeństwa;
4. Każda osoba, która zaobserwowała (posiadła wiadomość) o nadzwyczajnym zdarzeniu;
5. Starostwo Powiatowe w Przasnyszu;
6. Sąsiednie gminy;
7. Media lokalne oraz ogólnokrajowe.

Ostrzeżenie i alarmowanie ludności będzie odbywać się w następujący sposób:

Po otrzymaniu informacji o zagrożeniu przez Gminne Centrum Zarządzania Kryzysowego – Punkt Kontaktowy dokonuje ono analizy, czy zagrożenie ma charakter jednostkowy, czy też masowy. Jeżeli uzna, że ma charakter masowy, powiadamia o tym fakcie Szefa Gminnego Zespołu Zarządzania Kryzysowego, który następnie podejmuje decyzję o zwołaniu Zespołu w trybie alarmowym. Zespół dokonuje oceny zagrożenia, monitoruje i prognozuje jego eskalację oraz koordynuje działania ratownicze.

W tym samym czasie odbywa się alarmowanie i ostrzeżenie ludności na zagrożonym terenie. W początkowej fazie alarmowanie i informowanie odbywa się przy pomocy sił policyjnych i strażackich, wykorzystujących do tego celu urządzenia techniczne, które mają na wyposażeniu (tuby, radiowozy). Jeżeli zagrożenie będzie utrzymywało się przez dłuższy czas, w miejscach zagrożeń pojawią się pisemne komunikaty, ogłoszenia, zakazy, nakazy, zarządzenia), które będą informowały ludność, co należy robić i jak się zachowywać w danej sytuacji. Będą to komunikaty opracowane przy danym rodzaju zagrożenia. W następnej kolejności informacje o konkretnym zagrożeniu pojawią się w prasie lokalnej i regionalnej oraz w Biuletynach Informacji Publicznej.

Przekazywanie informacji o zagrożeniu między Gminnym Centrum Zarządzania Kryzysowego – Punkt Kontaktowy, Starostwem Powiatowym oraz sąsiednimi gminami będzie odbywać się drogą radiową, telefoniczną (przewodową i komórkową) oraz elektroniczną.

Do ostrzegania i alarmowania ludności będzie wykorzystywany system syren alarmowych. W gminie zainstalowane są 4 syreny alarmowe obrony cywilnej.

Tryb pracy oraz uruchamianie właściwych komponentów w zakresie monitorowania zagrożeń, a także przewidzianych do działania w sytuacji wystąpienia zagrożenia jak również dane kontaktowe do poszczególnych struktur i osób funkcyjnych zawiera tabela **„Zestawienie sił i środków planowanych do wykorzystania w sytuacjach kryzysowych oraz tryb ich uruchamiania”** – Cz. I planu.

**Struktury odpowiedzialne za monitorowanie poszczególnych zagrożeń występujących na terenie gminy Jednoróżec.**

Lp.	Zagrożenie		Instytucja / służba dyżurna	Zakres monitorowania
I.	<b>Katastrofy spowodowane siłami natury</b>	<b>Podtopienie opadowe/roztopowe</b>	Gminne Centrum Zarządzania Kryzysowego – Punkt Kontaktowy	monitoring zagrożenia na terenie gminy i udziału jednostek w działaniach oraz monitoring ewakuacji ludności,
			Instytut Meteorologii i Gospodarki Wodnej	opracowanie prognoz, komunikatów i ostrzeżeń oraz monitoring stanu wód na wodowskazach,
			Państwowe Gospodarstwo Wodne Wody Polskie	monitoring stanu urządzeń gospodarki wodnej
			Komenda Powiatowa Państwowej Straży Pożarnej	monitoring udziału jednostek w akcjach przeciw podtopieniowym,
			Komenda Powiatowa Policji	monitoring zagrożenia podtopieniami w powiecie i udziału jednostek Policji w akcjach przeciw podtopieniowym, monitoring stanu wód, obwałowań,
			Powiatowy Inspektorat Nadzoru Budowlanego	monitoring stanu technicznego budynków i infrastruktury technicznej (tj. mosty) na terenach podtopień
			Pow. Stacja Sanitarno-	monitoring zagrożenia



Lp.	Zagrożenie	Instytucja / służba dyżurna	Zakres monitorowania
		Epidemiologiczna	epidemiologicznego na terenach podtopień
		Powiatowy Inspektorat Weterynarii	monitoring zagrożenia epizootycznego na terenach podtopień,
		Wojewódzki Inspektor Ochrony Środowiska	monitoring zagrożenia środowiska na terenach podtopień
	<b>Wymiana informacji</b> pomiędzy jednostkami biorącymi udział w działaniach odbywać się będzie za pośrednictwem dostępnych środków technicznych.		
	<b>Wysoka temperatura/susza/upały; Niska temperatura/silne mrozy; Intensywne opady śniegu/zawieje i zamieci śnieżne Silne wiatry (huragany); Intensywne opady deszczu/burze (wyładowania atmosferyczne) / grad.</b>	Gminne Centrum Zarządzania Kryzysowego – Punkt Kontaktowy	monitoring skutków wystąpienia niekorzystnych zjawisk atmosferycznych na terenie gminy
		Instytut Meteorologii i Gospodarki Wodnej	opracowanie komunikatów pogodowych, prognoz i ostrzeżeń o możliwości wystąpienia niekorzystnych zjawisk atmosferycznych,
Komenda Powiatowa Państwowej Straży Pożarnej		monitoring i rozpoznanie zagrożeń pożarowych oraz użycia sił i środków w akcjach ratowniczo – gaśniczych i w akcjach	

Lp.	Zagrożenie		Instytucja / służba dyżurna	Zakres monitorowania
				ratunkowych,
			Komenda Powiatowa Policji	monitoring skutków wystąpienia niekorzystnych zjawisk atmosferycznych, w tym przejezdności dróg i zaangażowania sił policji w akcji usuwania skutków, posiadane informacje o przejezdności dróg,
			Powiatowy Inspektorat Nadzoru Budowlanego	monitoring skutków wystąpienia niekorzystnych zjawisk atmosferycznych pod kątem możliwego uszkodzenia stanu technicznego budynków i obiektów infrastruktury technicznej
			Nadleśnictwa Przasnysz	monitoring skutków wystąpienia niekorzystnych zjawisk atmosferycznych oraz przejezdności dróg leśnych i zaangażowania sił lasów państwowych w usuwaniu

Lp.	Zagrożenie		Instytucja / służba dyżurna	Zakres monitorowania
				skutków,
			Wójt Gminy/ Referat Inwestycji, Gospodarki Komunalnej i Ochrony Środowiska	monitoring skutków wystąpienia niekorzystnych zjawisk atmosferycznych oraz przejezdności dróg gminnych i zaangażowania posiadanych sił w usuwaniu skutków,
			Operatorzy Sieci Elektro- Energetycznych	monitoring skutków wystąpienia niekorzystnych zjawisk atmosferycznych w sieciach energetycznych i zaangażowania posiadanych sił w ich usuwaniu,
			<b>Wymiana informacji</b> pomiędzy jednostkami biorącymi udział w działaniach odbywać się będzie za pośrednictwem dostępnych środków technicznych.	
II.	<b>Zagrożenie biologiczne</b>	<b>Pożar przestrzenny lasów</b>	Gminne Centrum Zarządzania Kryzysowego – Punkt Kontaktowy	monitoring sytuacji zagrożeń pożarowych i użycia sił do akcji ratowniczo – gaśniczych,
			Komenda Powiatowa Państwowej Straży Pożarnej	monitoring i rozpoznanie zagrożeń pożarowych oraz użycia sił i środków w akcjach ratowniczo –

Lp.	Zagrożenie		Instytucja / służba dyżurna	Zakres monitorowania
				gaśniczych,
			Nadleśnictwo Przasnysz	monitoring przestrzegania profilaktyki ppoż, rozpoznanie zagrożeń pożarowych lasów oraz użycia sił lasów państwowych do akcji ratowniczo – gaśniczych,
			Komenda Powiatowa Policji	monitoring bezpieczeństwa i porządku publicznego w rejonach zagrożonych oraz na wyznaczonych drogach objazdowych,
			Samodzielny Publiczny Zespół Zakładów Opieki Zdrowotnej	monitoring obłożenia miejsc szpitalnych oraz działania sił ratownictwa medycznego i kierowania poszkodowanych do szpitala,
			Wójt Gminy / Referat Inwestycji, Gospodarki Komunalnej i Ochrony Środowiska	monitoring przejezdności dróg gminnych oraz wytyczania dróg objazdów,
			<b>Wymiana informacji</b> pomiędzy jednostkami biorącymi udział w działaniach odbywać się będzie za pośrednictwem dostępnych środków technicznych.	
	<b>Epidemie</b>		Wojewoda Mazowiecki	- analiza i ocena zagrożeń, - powszechna edukacja w

Lp.	Zagrożenie		Instytucja / służba dyżurna	Zakres monitorowania
				<p>zakresie przeciwdziałania zagrożeniom,  - przygotowanie systemów alarmowania i ostrzegania,  - prowadzenie szkoleń, ćwiczeń i treningów z zakresu zarządzania kryzysowego,  - edukacja mieszkańców terenów zagrożonych w zakresie prawidłowych zachowań przed i w czasie zaistniałego zdarzenia,  - przekazywanie komunikatów i ostrzeżeń, alarmowanie ludności,  - ogłaszanie i odwoływanie stanu zagrożenia epidemicznego lub stanu epidemii na obszarze województwa na wniosek WIS,  - koordynowanie systemu ratownictwa medycznego oraz nadzór nad systemem na terenie województwa,  - kierowanie do pracy przy zwalczaniu</p>

Lp.	Zagrożenie		Instytucja / służba dyżurna	Zakres monitorowania
				epidemii na terenie województwa osób posiadających odpowiednie kwalifikacje, wprowadzenie ograniczeń i zakazów (np. spożycia wody, żywności, przemieszczania się), - wprowadzenie nakazów (np. przeprowadzenia niezbędnych zabiegów sanitarnych, obowiązkowej izolacji lub kwarantanny), - wnioskowanie o użycie pododdziałów lub oddziałów Sił Zbrojnych Rzeczypospolitej Polskiej,
			Gminne Centrum Zarządzania Kryzysowego – Punkt Kontaktowy	monitoring występowania chorób zakaźnych ludzi i zwierząt na zagrożonym obszarze,
			Pow. Stacja Sanitarno-Epidemiologiczna	monitoring produkcji, transportu, przechowywania i sprzedaży żywności oraz punktów zbiorowego żywienia, stanu higienicznego

Lp.	Zagrożenie		Instytucja / służba dyżurna	Zakres monitorowania
				obiektów i urzędów użyteczności publicznej, wody do spożycia, powietrza atmosferycznego, ognisk występowania chorób zakaźnych,
			Powiatowy Inspektorat Weterynarii	monitoring występowania chorób zwierzęcych oraz chorób, które mogą być dla ludzi chorobami odzwierzęcymi,
			Samodzielny Publiczny Zespół Zakładów Opieki Zdrowotnej	monitoring obłożenia miejsc szpitalnych, izolatorów i miejsc kwarantanny,
			Komenda Powiatowa Policji	monitoring przestrzegania wprowadzonych zakazów i nakazów związanych z zagrożeniem,
			<b>Wymiana informacji</b> pomiędzy jednostkami biorącymi udział w działaniach odbywać się będzie za pośrednictwem dostępnych środków technicznych.	
		<b>Epizootie</b>	Gminne Centrum Zarządzania Kryzysowego – Punkt Kontaktowy	monitoring występowania chorób zakaźnych zwierząt oraz chorób odzwierzęcych wśród ludzi,
Powiatowy Inspektorat Weterynarii			monitoring występowania chorób zakaźnych	



Lp.	Zagrożenie		Instytucja / służba dyżurna	Zakres monitorowania
				zwierząt oraz prognozowanie obszarów zagrożeń,
			Pow. Stacja Sanitarno- Epidemiologicz na	monitoring występowania zakaźnych chorób odzwierzęcych oraz prognozowanie obszarów zagrożeń,
			Nadleśnictwa Przasnysz	monitoring występowania chorób zakaźnych zwierząt dzikich oraz prognozowanych obszarów zagrożeń,
			Samodzielny Publiczny Zespół Zakładów Opieki Zdrowotnej	monitoring obłożenia szpitalnych miejsc zakaźnych i kierowania chorych do szpitali,
			Komenda Powiatowa Policji	monitoring przestrzegania wprowadzonych zakazów i nakazów związanych z zagrożeniem,
			<b>Wymiana informacji</b> pomiędzy jednostkami biorącymi udział w działaniach odbywać się będzie za pośrednictwem dostępnych środków technicznych.	
	<b>Epifitozy</b>	Gminne Centrum Zarządzania Kryzysowego – Punkt Kontaktowy	monitoring występowania w skali masowej na terenie gminy chorób roślin,	
	Nadleśnictwa Przasnysz	monitoring występowania w		

Lp.	Zagrożenie	Instytucja / służba dyżurna	Zakres monitorowania
			skali masowej chorób drzewostanu,
		Komenda Powiatowa Policji	monitoring przestrzegania wprowadzonych zakazów i nakazów związanych z zagrożeniem,
		<b>Wymiana informacji</b> pomiędzy jednostkami biorącymi udział w działaniach odbywać się będzie za pośrednictwem dostępnych środków technicznych.	
III.	Katastrofy techniczne	Gminne Centrum Zarządzania Kryzysowego – Punkt Kontaktowy	monitoring zasilania w energię elektryczną miejscowości ze szczególnym zwróceniem uwagi na obiekty infrastruktury krytycznej,
		Operatorzy Sieci Elektro-Energetycznych	monitoring stanu zasilania w energię elektryczną oraz wykorzystania podległych sił do usuwania awarii,
		<b>Wymiana informacji</b> pomiędzy jednostkami biorącymi udział w działaniach odbywać się będzie za pośrednictwem dostępnych środków technicznych.	
		Skazenia radiacyjne	Wojewoda Mazowiecki

Lp.	Zagrożenie		Instytucja / służba dyżurna	Zakres monitorowania
				kryzysowego, - prowadzenie szkoleń, ćwiczeń i treningów z zakresu zarządzania kryzysowego, - edukacja mieszkańców terenów zagrożonych w zakresie prawidłowych zachowań przed i w czasie zaistniałego zdarzenia, - koordynowanie systemu ratownictwa medycznego oraz nadzór nad systemem na terenie województwa, - ocena strat i szkód spowodowanych skażeniem promieniotwórczym, - kierowanie działaniami z zakresu usuwania skutków awarii na terenie województwa,
			Gminne Centrum Zarządzania Kryzysowego – Punkt Kontaktowy	monitoring sytuacji związanych z wypadkami drogowymi podczas przewozu materiałów promieniotwórczych oraz awariami

Lp.	Zagrożenie	Instytucja / służba dyżurna	Zakres monitorowania			
			urządzeń wykorzystujących promieniowanie jonizujące,			
			Komenda Powiatowa Policji	monitoring transportu materiałów promieniotwórczych drogą lądową,		
			Pow. Stacja Sanitarno-Epidemiologiczna	monitoring sytuacji radiacyjnej przewidziany dla placówek podstawowych pomiarów skażeń promieniotwórczych,		
		<b>Wymiana informacji</b> pomiędzy jednostkami biorącymi udział w działaniach odbywać się będzie za pośrednictwem dostępnych środków technicznych.				
				<b>Katastrofy budowlane;</b>	Gminne Centrum Zarządzania Kryzysowego – Punkt Kontaktowy	monitoring skutków zagrożeń oraz działania sił i środków biorących udział w akcji ratowniczej i ewakuacji ludności,
					Komenda Powiatowa Państwowej Straży Pożarnej	monitoring i rozpoznanie zagrożeń oraz użycia sił i środków w akcjach ratowniczych
					Komenda Powiatowa Policji	monitoring zagrożenia i współdziałania sił Policji w akcji ratowniczej,
					Powiatowy Inspektorat Nadzoru Budowlanego	monitoring zagrożenia i stanu bezpieczeństwa obiektów budowlanych oraz

Lp.	Zagrożenie		Instytucja / służba dyżurna	Zakres monitorowania	
				monitoring zabezpieczania uszkodzonych budowli,	
			Wójt Gminy / Referat Inwestycji, Gospodarki Komunalnej i Ochrony Środowiska	monitoring przejezdności dróg gminnych oraz wytyczania dróg objazdów,	
			Operatorzy Sieci Elektro- Energetycznych	monitoring instalacji i sieci energetycznych mogących powodować katastrofy budowlane,	
			Samodzielny Publiczny Zespół Zakładów Opieki Zdrowotnej	monitoring obłożenia miejsc szpitalnych oraz działania sił ratownictwa medycznego i kierowania poszkodowanych do szpitali,	
		<b>Wymiana informacji</b> pomiędzy jednostkami biorącymi udział w działaniach odbywać się będzie za pośrednictwem dostępnych środków technicznych.			
		<b>Katastrofy drogowe;</b>	Gminne Centrum Zarządzania Kryzysowego – Punkt Kontaktowy	monitoring skutków zagrożenia oraz działania sił i środków biorących udział w akcji ratowniczej,	
			Komenda Powiatowa Państwowej Straży Pożarnej	monitoring użycia sił i środków w akcjach ratowniczych,	
Komenda Powiatowa Policji	monitoring bezpieczeństwa i porządku publicznego w				

Lp.	Zagrożenie		Instytucja / służba dyżurna	Zakres monitorowania
				ruchu kołowym oraz na wyznaczonych drogach objazdowych,
			Wojewódzki Inspektor Ochrony Środowiska	monitoring zagrożeń dla środowiska oraz działania sił i środków w usuwaniu ich skutków,
			Nadleśnictwo Przasnysz	monitoring przejezdności dróg leśnych i zaangażowania sił lasów państwowych w usuwaniu skutków,
			Powiatowy Inspektorat Nadzoru Budowlanego	monitoring skutków zagrożeń drogowych obiektów budowlanych i działania sił i środków w zabezpieczeniu uszkodzonych budowli,
			Wójt Gminy / Referat Inwestycji, Gospodarki Komunalnej i Ochrony Środowiska	monitoring przejezdności dróg wojewódzkich, powiatowych, gminnych oraz wytyczania dróg objazdowych,
			Samodzielny Publiczny Zespół Zakładów Opieki Zdrowotnej	monitoring obłożenia miejsc szpitalnych oraz działania sił ratownictwa medycznego i kierowania

Lp.	Zagrożenie	Instytucja / służba dyżurna	Zakres monitorowania
			poszkodowanych do szpitala,
		<b>Wymiana informacji</b> pomiędzy jednostkami biorącymi udział w działaniach odbywać się będzie za pośrednictwem dostępnych środków technicznych.	
	<b>Katastrofy lotnicze;</b>	Gminne Centrum Zarządzania Kryzysowego – Punkt Kontaktowy	monitoring skutków zagrożenia oraz działania sił i środków biorących udział w akcji ratowniczej,
		Komenda Powiatowa Państwowej Straży Pożarnej	monitoring działania jednostek KSRG w akcji ratowniczej,
		Komenda Powiatowa Policji	monitoring zagrożeń i działania sił Policji w akcji ratowniczej,
		Wojewódzki Inspektor Ochrony Środowiska	monitoring zagrożeń dla ludzi i środowiska oraz działania sił i środków w usuwaniu ich skutków,
		Nadleśnictwo Przasnysz	monitoring przejezdności dróg leśnych i zaangażowania sił lasów państwowych w usuwaniu skutków,
		Powiatowy Inspektorat Nadzoru Budowlanego	monitoring skutków zagrożeń drogowych obiektów budowlanych oraz działania sił i środków

Lp.	Zagrożenie		Instytucja / służba dyżurna	Zakres monitorowania		
				w zabezpieczeniu uszkodzonych budowli,		
			Wójt Gminy / Referat Inwestycji, Gospodarki Komunalnej i Ochrony Środowiska	monitoring przejezdności dróg gminnych oraz wyznaczania dróg objazdowych,		
			Samodzielny Publiczny Zespół Zakładów Opieki Zdrowotnej	monitoring obłożenia miejsc szpitalnych oraz działania sił ratownictwa medycznego i kierowania uszkodzonych do szpitali,		
		<b>Wymiana informacji</b> pomiędzy jednostkami biorącymi udział w działaniach odbywać się będzie za pośrednictwem dostępnych środków technicznych.				
				<b>Skazenia chemiczne</b>	Gminne Centrum Zarządzania Kryzysowego – Punkt Kontaktowy	monitoring zagrożeń w zakładach pracy posiadających niebezpieczne substancje chemiczne (nsch),
					Komenda Powiatowa Państwowej Straży Pożarnej	monitoring zakładów pracy zwiększonym ryzyku występowania awarii oraz monitoring transportu drogowego nsch na obszarze gminy, monitoring udziału sił i środków w akcji ratowniczej,
Komenda Powiatowa	informacje o transporcie					



Lp.	Zagrożenie		Instytucja / służba dyżurna	Zakres monitorowania
			Policji	wymienionych materiałów oraz o bezpieczeństwie i porządku publicznym na wyznaczonych przez właściwe podmioty drogach objazdowych,
			Wojewódzki Inspektor Ochrony Środowiska	monitoring zagrożeń w zakładach pracy posiadających nsch oraz udział w typowaniu zakładów o dużym i zwiększonym ryzyku wystąpienia awarii, informacje o skażeniu gleby, wody, powietrza,
<b>Wymiana informacji</b> pomiędzy jednostkami biorącymi udział w działaniach odbywać się będzie za pośrednictwem dostępnych środków technicznych.				
	<b>Awarie/zakłócenia w systemie dostaw ropy naftowej, produktów naftowych i gazu ziemnego</b>		Wojewoda Mazowiecki	<ul style="list-style-type: none"> <li>- analiza i ocena zagrożeń,</li> <li>- utworzenie centrum zarządzania kryzysowego,</li> <li>- przygotowanie planów działań, mających na celu zapewnienie wdrożenia ograniczeń,</li> <li>- przygotowanie systemów alarmowania i ostrzegania,</li> <li>- prowadzenie szkoleń, ćwiczeń i treningów z zakresu zarządzania</li> </ul>

Lp.	Zagrożenie		Instytucja / służba dyżurna	Zakres monitorowania
				kryzysowego, - wnioskowanie do MG o obniżenie ilości zapasów obowiązkowych ropy naftowej lub paliw, - ogłoszenie informacji o wydaniu przez RM rozporządzeń dotyczących wprowadzenia ograniczeń mających na celu zmniejszenie zużycia paliw przez odbiorców, - koordynacja działań kontrolnych przestrzegania wprowadzonych ograniczeń, - bieżąca wymiana informacji z instytucjami centralnymi, - opiniowanie wniosków uprawnionych podmiotów gospodarczych o skorzystanie z rezerw państwowych,
			Wójt Gminy	- monitoring funkcjonowania systemów paliwowych na terenie gminy - analizowanie i ocena zagrożeń,

Lp.	Zagrożenie	Instytucja / służba dyżurna	Zakres monitorowania								
		Samodzielne stanowisko ds. Zarządzania Kryzysowego	<ul style="list-style-type: none"> <li>- organizacja posiedzeń GZZK,</li> <li>- realizowanie procedur i planu zarządzania kryzysowego,</li> <li>- opracowanie komunikatów i ostrzeżeń,</li> </ul>								
		Komenda Powiatowa Policji	- kontrola przestrzegania wprowadzonych ograniczeń,								
		Operatorzy sieci paliwowych	<ul style="list-style-type: none"> <li>- realizacja własnych procedur,</li> <li>- utrzymywanie rezerw państwowych,</li> </ul>								
		<b>Wymiana informacji</b> pomiędzy jednostkami biorącymi udział w działaniach odbywać się będzie za pośrednictwem dostępnych środków technicznych.									
IV.	Inne	Terroryzm	<table border="1" style="width: 100%; border-collapse: collapse;"> <tr> <td data-bbox="895 1238 1161 1462">Gminne Centrum Zarządzania Kryzysowego – Punkt Kontaktowy</td> <td data-bbox="1161 1238 1458 1462">monitoring skutków zagrożeń oraz działania sił i środków biorących udział w akcji ratowniczej,</td> </tr> <tr> <td data-bbox="895 1462 1161 1731">Komenda Powiatowa Państwowej Straży Pożarnej</td> <td data-bbox="1161 1462 1458 1731">monitoring skutków i prognozowanie zagrożeń oraz działania sił i środków w akcji policyjnej,</td> </tr> <tr> <td data-bbox="895 1731 1161 1843">Komenda Powiatowa Policji</td> <td data-bbox="1161 1731 1458 1843">działania jednostek straży w akcji ratowniczej,</td> </tr> <tr> <td data-bbox="895 1843 1161 2038">Wojewódzki Inspektor Nadzoru Budowlanego</td> <td data-bbox="1161 1843 1458 2038">monitoring zagrożenia i stanu bezpieczeństwa obiektów budowlanych oraz</td> </tr> </table>	Gminne Centrum Zarządzania Kryzysowego – Punkt Kontaktowy	monitoring skutków zagrożeń oraz działania sił i środków biorących udział w akcji ratowniczej,	Komenda Powiatowa Państwowej Straży Pożarnej	monitoring skutków i prognozowanie zagrożeń oraz działania sił i środków w akcji policyjnej,	Komenda Powiatowa Policji	działania jednostek straży w akcji ratowniczej,	Wojewódzki Inspektor Nadzoru Budowlanego	monitoring zagrożenia i stanu bezpieczeństwa obiektów budowlanych oraz
Gminne Centrum Zarządzania Kryzysowego – Punkt Kontaktowy	monitoring skutków zagrożeń oraz działania sił i środków biorących udział w akcji ratowniczej,										
Komenda Powiatowa Państwowej Straży Pożarnej	monitoring skutków i prognozowanie zagrożeń oraz działania sił i środków w akcji policyjnej,										
Komenda Powiatowa Policji	działania jednostek straży w akcji ratowniczej,										
Wojewódzki Inspektor Nadzoru Budowlanego	monitoring zagrożenia i stanu bezpieczeństwa obiektów budowlanych oraz										

Lp.	Zagrożenie		Instytucja / służba dyżurna	Zakres monitorowania
				monitoring zabezpieczania uszkodzonych budowli,
			Wójt Gminy / Referat Inwestycji, Gospodarki Komunalnej i Ochrony Środowiska	monitoring przejezdności dróg gminnych oraz wytyczania dróg objazdów,
			Operatorzy Sieci Elektro- Energetycznych	monitoring instalacji i sieci energetycznych oraz zagrożeń mogących powodować wtórne skutki ataku terrorystycznego,
			Samodzielny Publiczny Zespół Zakładów Opieki Zdrowotnej	monitoring obłożenia miejsc szpitalnych oraz działania sił ratownictwa medycznego i kierowania poszkodowanych do szpitali,
			Pow. Stacja Sanitarno- Epidemiologicz na	monitoring zagrożeń epidemiologicznych.
			Powiatowy Inspektorat Weterynarii	monitoring zagrożeń epidemiologicznych.
	<b>Wymiana informacji</b> pomiędzy jednostkami biorącymi udział w działaniach odbywać się będzie za pośrednictwem dostępnych środków technicznych.			
	<b>Protesty społeczne</b>	Gminne Centrum Zarządzania Kryzysowego – Punkt	monitoring transportu kołowego przewożącego niebezpieczne	

Lp.	Zagrożenie		Instytucja / służba dyżurna	Zakres monitorowania
			Kontaktowy	substancje i materiały na terenie gminy,
			Komenda Powiatowa Policji	monitoring bezpieczeństwa i porządku publicznego w ruchu kołowym w rejonie blokady oraz na wyznaczonych drogach objazdowych,
			Wójt Gminy / Referat Inwestycji, Gospodarki Komunalnej i Ochrony Środowiska	monitoring przepustowości i nasilenia ruchu na drogach gminnych oraz na wyznaczonych trasach objazdowych,
			Samodzielny Publiczny Zespół Zakładów Opieki Zdrowotnej	monitoring obłożenia miejsc szpitalnych oraz działania sił ratownictwa medycznego i kierowania uszkodzonych do szpitali,
			Wójt Gminy / Referat Inwestycji, Gospodarki Komunalnej i Ochrony Środowiska	monitoring przejezdności dróg gminnych oraz wytyczania dróg objazdów,
			Samodzielny Publiczny Zespół Zakładów Opieki Zdrowotnej	monitoring obłożenia miejsc szpitalnych oraz działania sił ratownictwa medycznego i kierowania uszkodzonych

Lp.	Zagrożenie	Instytucja / służba dyżurna	Zakres monitorowania
		<p><b>Wymiana informacji</b> pomiędzy jednostkami biorącymi udział w działaniach odbywać się będzie za pośrednictwem dostępnych środków technicznych.</p>	

## **II. TRYB URUCHAMIANIA NIEZBĘDNYCH SIŁ I ŚRODKÓW.**

### **Zasady ogólne**

Zgodnie z postanowieniami art. 21 ustawy o zarządzaniu kryzysowym, obowiązek podjęcia działań w zakresie zarządzania kryzysowego spoczywa na tym organie właściwym w sprawach zarządzania kryzysowego, który pierwszy otrzymał informację o wystąpieniu zagrożenia. Organ ten niezwłocznie informuje o zaistniałym zdarzeniu odpowiednio wyższy szczebel reagowania, przedstawiając jednocześnie swoją ocenę sytuacji oraz informację o zamierzonych działaniach.

Podstawowym poziomem reagowania na zaistniałe zdarzenia jest organ władzy samorządowej szczebla gminy, który powinien dysponować zasobami sił i środków, umożliwiającymi mu skuteczne reagowanie w przypadku wystąpienia zagrożeń lokalnych (według statystyk stanowią one około 90% wszystkich zdarzeń). Po oszacowaniu skali zagrożenia i konieczności zwiększenia potencjału służb, kierownicy jednostek systemu uaktywniają taktyczny szczebel dowodzenia, a bezpośrednimi działaniami dowodzą przygotowani i przeszkoleni dowódcy. Organ administracji publicznej (wójt, burmistrz, prezydent miasta) koordynuje działania zaangażowanych służb i instytucji. W przypadku, gdy lokalne zdarzenie nabiera znamion kryzysu, a więc istnieje potrzeba skierowania dodatkowych sił wsparcia lub, gdy działania obejmują teren kilku gmin, uruchamiany jest wyższy poziom – starosty (zadania koordynacji i wsparcia).

Uruchomienie działań przewidzianych w planie może nastąpić tylko na zasadach określonych w procedurach. Aby dane zagrożenie uznać za sytuację kryzysową muszą zaistnieć jednocześnie 2 ustawowe przesłanki wynikające z art. 3 ustawy o zarządzaniu kryzysowym:

- Zagrożenie musi wpływać negatywnie na poziom bezpieczeństwa ludzi, mienia w znacznych rozmiarach lub środowiska.
- Zagrożenie wywołuje znaczne ograniczenia w działaniu właściwych organów administracji publicznej ze względu na nieadekwatność posiadanych sił i środków.

Tryb uruchamiania sił i środków w sytuacjach kryzysowych będzie uzależniony od stanu gotowości obronnych państwa czasu pokoju, kryzysu polityczno-militarnego i wojny. W okresie pokoju zadanie w zakresie uruchamiania sił i środków będą realizowane zgodnie z planem zarządzania kryzysowego gminy poprzez zintegrowane działanie służb, inspekcji i straży z Gminnym Centrum Zarządzania Kryzysowego – Punkt Kontaktowy.

W zarządzaniu kryzysowym obowiązuje zasada klasyfikacji sił z punktu widzenia trybu uruchamiania. W czasie pokoju dzielą się one na:

- 1) siły i środki natychmiastowego użycia (tzw. pierwszy rzut) to te, które w systemie całodobowych dyżurów przy pełnym stanie ukończenia (lub nie) mogą w ciągu kilku czy kilkunastu minut dotrzeć do miejsca zdarzenia i rozpocząć działania. Są to:
  - Państwowa i Ochotnicza Straż Pożarna,

- Policja,
  - Zespoły Ratownictwa Medycznego,
  - Pogotowie: energetyczne, gazowe, wodno-kanalizacyjne, ciepłownicze.
- 2) siły i środki do użycia w drugim rzucie (o gotowości do użycia od kilku do kilkunastu godzin):
- siły i środki wspierające, wspomagające ze szczebla nadrzędnego (np. komendy wojewódzkie, główne),
  - siły i środki (firm, instytucji prywatnych - z którymi podpisano odpowiednie umowy),
  - sukcesywnie (w miarę potrzeb) wprowadzane rezerwy (II - rzuty) Państwowej Straży Pożarnej i Ochotniczej, Policji,
  - formacje obrony cywilnej,
  - prywatne osoby z własnym sprzętem,
  - organizacje społeczne i humanitarne,
  - wolontariusze;
- 3) siły i środki do użycia w trzecim rzucie, o gotowości do działania od kilku godzin do kilkunastu dni:
- jednostki (pododdziały i oddziały) Sił Zbrojnych wraz ze swoim specjalistycznym sprzętem,
  - z sąsiednich województw,
  - organizacji międzynarodowych ONZ, NATO lub sąsiednich państw (raczej w sytuacjach klęsk żywiołowych lub wojen).

W ramach procedur reagowania opracowano algorytmy powiadamiania i współdziałania, które określają szczegółowy tryb uruchamiania sił i środków oraz priorytety działań z podziałem na poszczególne zagrożenia wraz z określeniem zakresu odpowiedzialności organów administracji publicznej oraz służb realizujących zadania w przypadku wystąpienia zagrożeń nosząc znamiona sytuacji kryzysowych.

### **Ocena możliwości wykorzystania sił i środków.**

Siły i środki I rzutu to pododdziały PSP i OSP, KP Policji, Pogotowie Ratunkowe, pogotowia komunalne: energetyczne, gazowe, wodociągowo-kanalizacyjne, Straż Leśna utrzymują stałą gotowość do działań. Siły te posiadają uzgodnione z sobą resortowe procedury operacyjne, które są wdrażane w życie standardowo w czasie zaistnienia zagrożeń. Stąd też należy założyć, że w przypadku wystąpienia realnej sytuacji kryzysowej jednostki te wykonają swoje zadania pod zwierzchnictwem instytucji wiodącej przy danym zdarzeniu.

Siły i środki II rzutu stanowią służby: powiatowego inspektoratu nadzoru budowlanego, powiatowej stacji sanitarno - epidemiologicznej, powiatowego lekarza weterynarii oraz wojewódzkiego inspektoratu ochrony środowiska.

Zasady udziału Sił Zbrojnych w akcjach ratunkowych lub sytuacjach kryzysowych określone są m.in. w:

- art. 25 Ustawy z dnia 26 kwietnia o zarządzaniu kryzysowym;



- Rozporządzeniu Rady Ministrów z dnia 20 lutego 2003 r. w sprawie szczegółowych zasad udziału pododdziałów i oddziałów Sił Zbrojnych Rzeczypospolitej Polskiej w zapobieganiu skutkom klęski żywiołowej lub ich usuwaniu.
- Udział sił i środków Policji określa Ustawa o Policji z dnia 6 kwietnia 1990 r.
- Zarządzenie Nr 24/98 Komendanta Głównego Policji z dnia 10 listopada 1998r. w sprawie realizacji przez Policję zadań w warunkach katastrof naturalnych i awarii technicznych;
- Zarządzenie nr 23 Komendanta Głównego Policji z dnia 24 września 2014 r. w sprawie metod i form przygotowania i realizacji działań Policji w związku ze zdarzeniami kryzysowymi.

Gminne jednostki organizacyjne zobowiązane są do natychmiastowego przekazywania informacji do GCZK-PK o zaistniałych sytuacjach kryzysowych oraz innych zdarzeniach, które powodują zagrożenia dla ludzi i środowiska.

GCZK-PK przyjmuje informacje o zdarzeniach kryzysowych na obszarze gminy oraz zapewnia systemowe, skoordynowane i efektywne zarządzanie siłami ratowniczymi gminy w przypadku wystąpienia zdarzenia kryzysowego.

Służba dyżurna GCZK-PK po otrzymaniu informacji o zdarzeniu, dokonuje wstępnej analizy sytuacji i w zależności od skali i rodzaju zagrożenia podejmuje decyzję o uruchomieniu niezbędnych sił.

W dalszej kolejności Wójt podejmuje decyzję o zwołaniu Gminnego Zespołu Zarządzania Kryzysowego w składzie zależnym od rodzaju i skali zagrożenia.

### Tryb uruchomienia sił i środków KP PSP w Przasnyszu

KP PSP Przasnysz	
<b>Ocena możliwości wykorzystania sił i środków</b>	Stała gotowość do podjęcia działań, możliwość wsparcia w przypadku niewystarczających sił i środków.
<b>Przyjęty tryb uruchamiania</b>	Poprzez Powiatowe Stanowisko Kierowania.
<b>Realny czas uruchomienia zasobów</b>	Gotowość operacyjna w warunkach dziennych: PSP – 1min, OSP w KSRG – 7 min, OSP typu S spoza KSRG – 10min. Gotowość operacyjna w warunkach nocnych: PSP – 2min, OSP w KSRG – 9 min, OSP typu S spoza KSRG – 15min.
<b>Tryb wymiany informacji i raportowania do PCZK</b>	<b>całodobowo</b> telefonicznie, pocztą elektroniczną alarmowy – 112, 998 lub 29 7522656 e-mail: straz@powiat-przasnyski.pl

5

## Tryb uruchamiania sił i środków KPP w Przasnyszu

KPP Przasnysz	
Ocena możliwości wykorzystania sił i środków	Stąła gotowość do podjęcia działań, możliwość wsparcia w przypadku niewystarczających sił i środków.
Przyjęty tryb uruchamiania	Poprzez służby dyżurne.
Realny czas uruchomienia zasobów	Siły są uruchamiane natychmiast w przypadku działań standardowych, w przypadku potrzeby zaangażowania większej ilości policjantów realny czas uruchomienia zasobów wydłuża się do 2-3 godzin.
Tryb wymiany informacji i raportowania z PCZK	całodobowo telefonicznie, pocztą elektroniczną, fax, alarmowy – 112, 29 7522516, e-mail: kpp.przasnysz@mazowiecka.policja.gov.pl

## Tryb pracy i uruchomienia sił i środków Dyrektora SP ZOZ w Przasnyszu

SPZ ZOZ Przasnysz	
Ocena możliwości wykorzystania sił i środków	Stąła gotowość do podjęcia działań/zmniejszona dyspozycyjność podczas użycia sił i środków do innych działań/możliwość wsparcia w przypadku niewystarczających sił i środków.
Przyjęty tryb uruchamiania	Poprzez Dyrektora SPZ ZOZ.
Realny czas uruchomienia zasobów	Natychmiast w przypadku działań standardowych oraz wystąpienia sytuacji kryzysowej.
Tryb wymiany informacji i raportowania z PCZK	całodobowo tel. Centrala SPZ ZOZ - <b>29 73 43 300 (całodobowo)</b> tel. sekretariat – 29 7534318 ; fax +48 297-534-380 Dyrektor - 29 75-34-335 e-mail: szpitalprzasnysz@o2.pl; sekretariat@szpitalprzasnysz.pl

## Tryb pracy i uruchomienia sił i środków w PSSE w Przasnyszu

<b>PSSE Przasnysz</b>		
<b>Ocena możliwości wykorzystania sił i środków</b>		Zmniejszona dyspozycyjność podczas użycia sił i środków do innych działań.
<b>Przyjęty tryb uruchamiania</b>		poprzez Kierownika Jednostki.
<b>Realny czas uruchomienia zasobów</b>		Niezwłocznie po otrzymaniu informacji.
<b>Tryb wymiany informacji i raportowania z PCZK</b>	<b>do godz. 15<sup>00</sup></b>	telefon/ fax, 29 7522504 e-mail: przasnysz@psse.waw.pl
	<b>po godz. 15<sup>00</sup></b>	telefonicznie: 667956825

## Tryb pracy i uruchomienia sił i środków PIW w Przasnyszu

<b>PIW Przasnysz</b>		
----------------------	--	--

<b>Ocena możliwości wykorzystania sił i środków</b>		Stała gotowość do podjęcia działań – pracownicy PIW/zmniejszona dyspozycyjność podczas użycia sił i środków – po godzinie 15 <sup>30</sup> /możliwość wsparcia w przypadku niewystarczających sił i środków przez lekarzy wolnej praktyki lub pracowników IW z poza powiatu.
<b>Przyjęty tryb uruchamiania</b>		poprzez Powiatowego Lekarza Weterynarii w Przasnyszu.
<b>Realny czas uruchomienia zasobów</b>		1 h/po 15 <sup>30</sup> – pracownicy PIW
<b>Tryb wymiany</b>	<b>do godz. 15<sup>30</sup></b>	telefon: 29 752 22 10; fax: 29 752 63 77; email: przasnysz.piw@wetgiw.gov.pl

informacji i raportowania z PCZK	po godz. 15 <sup>30</sup>	telefonicznie: 660477157
----------------------------------	---------------------------	--------------------------

### Tryb pracy i uruchomienia sił i środków PINB Przasnysz

<b>PINB w Przasnyszu</b>		
Ocena możliwości wykorzystania sił i środków	Siły i środki pozostające we właściwościach Powiatowego Inspektora Budowlanego, który podejmuje decyzję i ilości sił i środków dostosowanych do zaistniałej sytuacji.	
Przyjęty tryb uruchamiania	Na podstawie decyzji Powiatowego Inspektora Budowlanego.	
Realny czas uruchomienia zasobów	Natychmiast po otrzymaniu informacji o wydarzeniu.	
Tryb wymiany informacji i raportowania z PCZK	do godz. 16 <sup>00</sup>	telefonicznie, e-mail, fax tel./fax. 29 752 20 17 wew. 225, e-mail: pinbprzasnysz@poczta.onet.pl
	po godz. 16 <sup>00</sup>	telefonicznie, PINB – 506068489

### Tryb pracy i uruchomienia sił i środków Wójt Gminy/Referat Inwestycji, Gospodarki Komunalnej i Ochrony Środowiska – zarządca dróg gminnych

<b>Referat Inwestycji i Gospodarki Komunalnej</b>		
Ocena możliwości wykorzystania sił i środków	Siły i środki pozostające we właściwościach Wójta Gminy, który podejmuje decyzję i ilości sił i środków dostosowanych do zaistniałej sytuacji.	
Przyjęty tryb uruchamiania	Na podstawie decyzji Wójta Gminy .	
Realny czas uruchomienia zasobów	Natychmiast po otrzymaniu informacji o wydarzeniu.	
Tryb wymiany informacji i raportowania z PCZK	do godz. 16 <sup>00</sup>	telefonicznie, e-mail, fax tel./fax. 29 751 83 92, e-mail: gmina@jednorozec.pl
	po godz. 16 <sup>00</sup>	Telefonicznie – 508 000 038

### III. PROCEDURY REAGOWANIA KRYZYSOWEGO I STANDARDOWE PROCEDURY OPERACYJNE

#### Wykaz procedur reagowania kryzysowego

<b>Skrócona nazwa PRK</b>	<b>Pełna nazwa Procedury Reagowania Kryzysowego</b>	<b>Strony</b>
PRK-1	Procedura postępowania w przypadku wystąpienia zdarzeń radiacyjnych.	119-121
PRK-2	Procedura postępowania w czasie zagrożenia epidemicznego i epidemii.	122-130
PRK-3	Procedura postępowania w czasie zagrożenia wystąpieniem lub wystąpienia choroby zakaźnej zwierząt.	131-134
PRK-4	Procedura postępowania podczas wystąpienia podtopień oraz działań związanych z zagrożeniami hydro-meteorologicznymi.	135-137
PRK-5	Procedura postępowania w przypadku awarii systemu dostaw energii elektrycznej.	138-140
PRK-6	Procedura postępowania w przypadku zagrożenia bezpieczeństwa paliwowego i zakłóceń na rynku naftowym.	141-145
PRK-7	Procedura działania podczas stanu klęski żywiołowej.	146-148
PRK-8	Procedura działania w stanie wyjątkowym.	149-151
PRK-9	Procedura postępowania podczas pożarów przestrzennych.	152-156
PRK-10	Procedura działania w nietypowych sytuacjach kryzysowych.	157
PRK-11	Procedura ochrony infrastruktury krytycznej.	158-160
PRK-12	Procedura uruchamiania rezerw strategicznych.	161-163
PRK-13	Procedura postępowania w przypadku ryzyka wystąpienia lub wystąpienia przekroczenia poziomu informowania, alarmowego, dopuszczalnego lub docelowego substancji w powietrzu.	164-174
PRK-14	Postępowania po wprowadzeniu stopni alarmowych ALFA, ALFA-CRP, BRAVO, BRAVO-CRP, CHARLIE, CHARLIE-CRP, DELTA, DELTA-CRP.	171-174
PRK-15	„Procedura zaangażowania podmiotów w działania w ogniskach chorób zakaźnych zwierząt”.	175-179

## PROCEDURY REAGOWANIA KRYZYSOWEGO

PRK-1	Rodzaj dokumentu	<b>PROCEDURA REAGOWANIA KRYZYSOWEGO</b>	Data opracowania	2020 r.
	Nazwa dokumentu	<b>Procedura postępowania w przypadku wystąpienia zdarzeń radiacyjnych</b>	Podmiot opracowujący	Samodzielne stanowisko ds. Zarządzania Kryzysowego

**I. Cel procedury**

Określenie zasad postępowania Wójta Gminy Jednoróżec w przypadku wystąpienia zdarzeń radiacyjnych.

**II. Lider/ Uczestnicy procedury**

Wojewoda Mazowiecki/ Państwowy Wojewódzki Inspektor Sanitarny, Powiatowy Inspektor Sanitarny, Starosta Przasnyski, Dyrektor SPZ ZOZ w Przasnyszu, Komendant Powiatowy PSP, Komendant Powiatowy Policji, Powiatowy Inspektor Weterynarii, Wójt Gminy

**III. Wejścia, wyjścia oraz formalne podstawy realizacji procedury**

Wejścia	Wyjścia	<b>Podstawy prawne realizacji procedury</b>
Stwierdzenie zdarzenia radiacyjnego	Minimalizacja skutków zdarzenia radiacyjnego	<ol style="list-style-type: none"> <li>1. Ustawa z dnia 29 listopada 2000 r. Prawo atomowe.</li> <li>2. Rozporządzenie RM z dnia 18.01.2005 r. w sprawie planów postępowania awaryjnego w przypadku zdarzeń radiacyjnych.</li> <li>3. Rozporządzenie RM z dnia 18.01.2005 r. w sprawie dawek granicznych promieniowania jonizującego.</li> <li>4. Rozporządzenie RM z dnia 17.12.2002 r. w sprawie stacji wczesnego wykrywania skażeń promieniotwórczych i placówek prowadzących pomiary skażeń promieniotwórczych.</li> <li>5. Rozporządzenie RM z dnia 27 czerwca 2012 r. w sprawie warunków i sposobu przygotowania oraz wykorzystania podmiotów leczniczych na potrzeby obronne państwa oraz właściwości organów w tych sprawach.</li> <li>6. Rozporządzenie RM z dnia 27.04.2004 r. w sprawie określenia podmiotów właściwych w sprawach kontroli po zdarzeniu radiacyjnym żywności i środków żywienia zwierząt na zgodność z max. dop.</li> </ol>

poziomami skażeń promieniotwórczych.  
7. Ustawa z dnia 26 kwietnia 2007 r. o zarządzaniu kryzysowym.

#### IV. Opis postępowania

A. Monitorowanie stanu skażeń promieniotwórczych	Wykonawcy
<p>Teren gminy Jednoróżec monitorowany jest przez:</p> <ul style="list-style-type: none"> <li>- stacje wczesnego wykrywania skażeń promieniotwórczych pracujące w systemie krajowym,</li> <li>- COAS Sił Zbrojnych RP - okresowo lub na wniosek Wojewody Mazowieckiego,</li> <li>- Powiatowy Ośrodek Analizy Danych i Alarmowania w Starostwie Powiatowym w Przasnyszu</li> <li>- Drużynę Wykrywania i Alarmowania, Gminne Centrum Zarządzania Kryzysowego - Punkt Kontaktowy</li> </ul>	<p>POADA, DWiA, KP PSP, KP Policji, PSSE, PIW, GCZK-PK</p>
B. Bilans i tryb uruchamiania sił i środków	
<p>1. Jednostka ratowniczo-gaśnicza PSP w Przasnyszu wykonująca pomiar skażenia radioaktywnego gleby, wyznacza strefy i je monitoruje. Poza tym, do zadań o szerszej rozumianym kontekście mogą być włączone również jednostki OSP z KSRG. Wyposażenie Komendy Powiatowej Państwowej Straży Pożarnej w Przasnyszu oraz jednostek OSP nie daje możliwości włączenia ich do akcji ratowniczej oraz likwidacji skutków zdarzeń radiacyjnych.</p>	<p>Zastęp JRG KP PSP w Przasnyszu</p>
<p>2. Sprzęt stacjonarny do pomiarów mocy dawki skażeń promieniotwórczych w powietrzu, żywności i glebie oraz sprzęt przenośny do pomiaru mocy dawki i skażeń promieniotwórczych emiterami alfa i beta. Stan kadrowy i wyposażenie Powiatowej Stacji Sanitarnej – Epidemiologicznej w Przasnyszu nie daje możliwości włączenia jej do akcji ratowniczej oraz likwidacji skutków zdarzeń radiacyjnych.</p>	<p>PSSE w Przasnyszu</p>
<p>3. Minister Obrony Narodowej, na wniosek wojewody, może przekazać do jego dyspozycji pododdziały lub oddziały Sił Zbrojnych Rzeczypospolitej Polskiej, zwane dalej „oddziałami Sił Zbrojnych”.</p>	<p>Wójt Gminy</p>
C. Uruchamianie działań	
<p>1. Pozyskanie informacji o zdarzeniu powodującym zagrożenie radiacyjne.</p>	<p>GCZK-PK, PCZK</p>
<p>1. Realizacja zadań przekazanych przez Wojewodę Mazowieckiego w trybie zarządzenia działań</p>	<p>Wojewoda, PWIS,</p>

<p>interwencyjnych po zdarzeniu radiacyjnym. Działania mogą między innymi obejmować przedsięwzięcia takie jak:</p> <ul style="list-style-type: none"> <li>- ewakuacja,</li> <li>- podanie tabletek z jodkiem potasu,</li> <li>- zakaz lub ograniczenie spożywania skażonej żywności i wody przeznaczonej do spożycia przez ludzi, żywienia zwierząt, w tym wypasu zwierząt na skażonym terenie,</li> <li>- czasowe lub stałe przesiedlenie ludności,</li> <li>- nakaz pozostania w pomieszczeniach zamkniętych.</li> </ul>	Starosta, Wójt Gminy
2. Organizacja posiedzenia GZZK na polecenie Wójta Gminy wg procedury <b>SPO – 21.</b>	GZZK, GCZK-PK
3. Zbieranie informacji, analizowanie skutków i prognozowanie przebiegu zdarzenia na terenie gminy.	PA, GCZK-PK, POADA,PCZK
4. Koordynowanie działań na terenie gminy.	GZZK, Wójt Gminy
5. Przekazywanie do publicznej wiadomości informacji, zgodnie z zaleceniami Wojewody Mazowieckiego i Państwowego Wojewódzkiego Inspektora Sanitarnego, o zdarzeniu i działaniach lub zachowaniu ludności, mających na celu uniknięcie skutków zdarzenia radiacyjnego wg procedury <b>SPO- 12.</b>	Wojewoda, PWIS, Starosta PZZK, PCZK, Wójt Gminy, GZZK, GCZK-PK
6. Jeżeli siły i środki Wójta Gminy okażą się niewystarczające rozpoczyna on procedurę wnioskowania o wsparcie działań siłami i środkami wojewody oraz wojska <b>SPO-13.</b>	Wójt Gminy
7. Na polecenie Wójta Gminy uruchamia się punkt informacyjny dla ludności <b>SPO – 3.</b>	Wójt Gminy, GCZK-PK
8. Bieżące monitorowanie sytuacji na terenie gminy. Opracowywanie bieżącej oceny rozwoju sytuacji kryzysowej i raportowanie o jej ewentualnej eskalacji.	GCZK-PK, PCZK
9. Postępowanie służb, inspekcji lub straży, które uzyskały informacje o zaistnieniu zdarzenia radiacyjnego mogącego spowodować zagrożenie publiczne zgodnie z posiadanymi kompetencjami oraz zaleceniami właściwych Służb Wojewódzkich i Krajowych.	KP Policji, KP PSP, PIW,PSSE, GCZK-PK



PRK-2	Rodzaj dokumentu	<b>PROCEDURA REAGOWANIA KRYZYSOWEGO</b>	Data opracowania	2020 r.
	Nazwa dokumentu	<b>Procedura postępowania w czasie zagrożenia epidemicznego i epidemii</b>	Podmiot opracowujący	Samodzielne stanowisko ds. Zarządzania Kryzysowego

### I. Cel procedury

Określenie zasad postępowania w zakresie przeciwdziałania zagrożeniu epidemiologicznemu i epidemii.

### II. Lider/ Uczestnicy procedury

Wojewoda/Państwowy Wojewódzki Inspektor Sanitarny, Starosta Przasnyski, Dyrektor SPZ ZOZ w Przasnyszu, Komendant Powiatowy PSP, Komendant Powiatowy Policji, Powiatowy Inspektor Weterynarii, Wojewódzki Inspektor Ochrony Środowiska, Powiatowy Inspektor Sanitarny, Wójt Gminy.

### III. Wejścia, wyjścia oraz formalne podstawy realizacji procedury

Wejścia	Wyjścia	Podstawy prawne realizacji procedury
Stwierdzenie zachorowań powodujących zagrożenie epidemiologiczne.	Odwołanie zagrożenia epidemiologicznego lub stanu epidemii.	<ol style="list-style-type: none"> <li>1. Obwieszczenie marszałka sejmiku Rzeczypospolitej Polskiej z dnia 19 października 2016 r. w sprawie ogłoszenia jednolitego tekstu ustawy o zapobieganiu oraz zwalczaniu zakażeń i chorób zakaźnych u ludzi.</li> <li>2. Ustawa z dnia 5 grudnia 2008 r. o zapobieganiu oraz zwalczaniu zakażeń i chorób zakaźnych u ludzi.</li> <li>3. Ustawa z dnia 27 sierpnia 2004 r. o świadczeniach opieki zdrowotnej finansowanej ze środków publicznych.</li> <li>4. Rozporządzenie Min. Zdrowia z 18 maja 2010 r. w sprawie sposobu prowadzenia rejestru zakażeń i zachorowań na chorobę zakaźną oraz zgonów spowodowanych zakażeniem lub chorobą zakaźną, ich podejrzeniem, przypadków stwierdzenia dodatniego wyniku badania laboratoryjnego oraz wzorów i terminów przekazywania raportów zawierających te informacje.</li> </ol>

Wejścia	Wyjścia	Podstawy prawne realizacji procedury
		<p>5. Rozporządzenie Min. Zdrowia z 15 stycznia 2013 r. w sprawie współdziałania między organami PIS, IW oraz IOŚ w zakresie zwalczania zakażeń i chorób zakaźnych, które mogą być przenoszone ze zwierząt na ludzi lub z ludzi na zwierzęta.</p> <p>6. Rozporządzenie Ministra Zdrowia z dnia 18 stycznia 2007 r. w sprawie wykazu chorób, które uzasadniają podjęcie decyzji o wydaleniu z terytorium RP obywatela UE lub członka rodziny nie będącego obywatelem UE z powodu zagrożenia dla zdrowia publicznego.</p>

#### IV. Opis postępowania

Przedsięwzięcia	Wykonawcy
<p><b>Monitorowanie stanu sanitarno-epidemiologicznego</b></p> <p>1. W celu monitorowania sytuacji epidemiologicznej chorób zakaźnych oraz zapewnienia systemu wczesnego powiadamiania o zagrożeniu epidemicznym Powiatowa Stacja Sanitarno Epidemiologiczna przyjmuje zgłoszenia o zachorowaniach na choroby zakaźne i podejrzeniach o zachorowaniu pod wskazanymi numerami telefonów (patrz tabela pkt 5 Zestawienie sił i środków planowanych do wykorzystania w sytuacjach kryzysowych oraz tryb ich uruchamiania).</p> <p>2. Zgłoszenia zachorowań do PSSE dokonują lekarze w przypadku:</p> <ul style="list-style-type: none"> <li>- podjęcia podejrzenia wystąpienia niebezpiecznej choroby zakaźnej,</li> <li>- wystąpienia masowych zachorowań,</li> <li>- podejrzenia ataku bioterrorystycznego.</li> </ul>	<p>Lekarze podstawowej opieki zdrowotnej laboratoria wykonujące badania mikrobiologiczne, serologiczne i molekularne ( listę laboratoriów prowadzi Główny Inspektorat Sanitarny), Powiatowy Inspektor Sanitarny, GCZK-PK</p>

Przedsięwzięcia	Wykonawcy
<p><b>Bilans i tryb uruchamiania sił i środków</b></p> <ul style="list-style-type: none"> <li>- warunki izolacji lub kwarantanny (pomieszczenia, ich wyposażenie oraz osoby) – określa wojewoda;</li> <li>- środki zabezpieczające będące w dyspozycji Powiatowego Inspektora Sanitarnego, ratownictwa medycznego i Powiatowego Centrum Zarządzania Kryzysowego;</li> <li>- miejsca hospitalizacji – według świadczeń kontraktowych przez NFZ;</li> <li>- Minister Obrony Narodowej, na wniosek wojewody , może przekazać do jego dyspozycji pododdziały lub oddziały Sił Zbrojnych Rzeczypospolitej Polskiej, zwane dalej „oddziałami Sił Zbrojnych”.</li> </ul>	<p>Dyrektor SPZ ZOZ, Lekarze podstawowej opieki zdrowotnej PSSE, SPZ ZOZ, GCZK- PK, Wójt Gminy – Starosta – Wojewoda.</p>
<b>Uruchamianie działań czasie zagrożenia epidemicznego i epidemii</b>	
<p>1. Z chwilą ogłoszenia przez Wojewodę Mazowieckiego stanu zagrożenia epidemiologicznego lub epidemii na obszarze gminy lub jego części Państwowy Powiatowy Inspektor Sanitarny rozwija akcję przeciw epidemiologiczną.</p>	<p>Wojewoda, PWIS, PPIS.</p>
<p>2. W razie potrzeby PPIS wnioskuje do PWIS o wydanie materiałów z Centralnej Bazy Rezerw Sanitarno-Przeciwepidemicznych lub Agencji Rezerw Materiałowych.</p>	<p>PPIS.</p>
<p>3. Monitorowanie sytuacji przez GCZK-PK we współpracy z Powiatową Stacją Sanitarno-Epidemiologiczną poprzez:</p> <ul style="list-style-type: none"> <li>- przyjmowanie zgłoszeń o zachorowaniach,</li> <li>- dokonywanie analiz.</li> </ul>	<p>GCZK-PK, PPIS.</p>
<p>4. Podjęcie działania zapobiegającego szerzeniu się zachorowań poprzez:</p> <ul style="list-style-type: none"> <li>- zapewnienie transportu sanitarnego przez SOR i Izbę przyjęć SPZ ZOZ,</li> <li>- postępowanie z pacjentem zgodnie z „Procedurą postępowania w zakresie ochrony zdrowia na wypadek wystąpienia zachorowań na choroby wysoce zakaźne oraz zespoły objawów i zdarzeń, których wystąpienie powoduje uruchomienie systemu wczesnego powiadamiania”,</li> <li>- hospitalizacja lub/i izolacja chorego w szpitalu zakaźnym,</li> <li>- właściwe postępowanie z materiałem zakaźnym (transport, prowadzenie zabiegów dezynfekcyjnych, utylizacja),</li> </ul>	<p>PPIS, SPZ, ZOZ.</p>

Przedsięwzięcia	Wykonawcy
5. W uzasadnionych przypadkach PPIS w drodze decyzji z rygorem natychmiastowej wykonalności ma prawo: <ul style="list-style-type: none"> <li>- nakazać osobie podejrzaną o zakażenie lub chorobę zakaźną powstrzymać się od wykonywania prac lub przebywania w miejscach publicznych,</li> <li>- zakazać spożywania żywności i wody podejrzaną o skażenie,</li> <li>- nakaz przeprowadzenia zabiegów sanitarnych,</li> <li>- czasowy zakaz wstępu do pomieszczeń skażonych.</li> </ul>	PPIS.
6. W uzasadnionych przypadkach na wniosek PWIS Wojewoda nakazuje uruchomienie zaplanowanych miejsc kwarantanny i izolacji wraz z zabezpieczeniem logistycznym wg procedury <b>SPO-4</b> . W sytuacjach szczególnych, gdy posiadane miejsca hospitalizacji lub izolacji okazały się niewystarczające następuje podwyższenie gotowości działania szpitala powiatowego, celem zwiększenia możliwości przyjęcia osób w zakresie hospitalizacji i izolacji.	Wojewoda, SPZ ZOZ, PPIS, PWIS, Wójt Gminy, GCZK-PK
7. Wojewoda w drodze rozporządzenia, na wniosek Państwowego Wojewódzkiego Inspektora Sanitarnego może nałożyć obowiązek wykonania dodatkowych szczepień ochronnych. W rozporządzeniu określone zostaną rodzaje chorób zakaźnych objętych obowiązkiem szczepień ochronnych oraz grupy osób objętych tymże obowiązkiem.	Wojewoda, Wójt Gminy, SPZ ZOZ, PPIS, PWIS.
8. Przekazywanie do publicznej wiadomości aktów prawnych wydanych przez Radę Ministrów, ministra kierującego działem administracji rządowej, wojewody, starosty wg procedury <b>SPO-15</b> .	GZZK
9. Nadzór nad przestrzeganiem ograniczeń w prawach obywateli i nakazach realizacji określonych czynności <ul style="list-style-type: none"> <li>– poprzez kontrolowanie przez właściwe służby i podmioty, które działają w ramach:</li> <li>– działań kontrolnych policji,</li> <li>– działań kontrolnych inspekcji sanitarnej,</li> </ul>	KP Policji, Powiatowy Inspektor Sanitarny.
10. Kierowanie osób do pracy przy zwalczaniu epidemii lub w czasie stanu zagrożenia epidemicznego.	Wojewoda.
11. Wnioskowanie o wsparcie działań siłami i środkami Wojewody Mazowieckiego oraz specjalistycznych Sił Zbrojnych RP <b>SPO-13</b> .	Wójt Gminy
12. W przypadku eskalacji epidemii i braku możliwości przeciwdziałania w normalnym stanie prawnym Wójt Gminy wnioskuje do Wojewody Mazowieckiego, a ten do Rady Ministrów o wprowadzenie stanu klęski	Wójt- Wojewoda

Przedsięwzięcia	Wykonawcy
żywiolowej na obszarze gminy wg procedury <b>SPO-8</b> .	
13. Informowanie ludności o sytuacji na terenie gminy wg procedury <b>SPO-16</b> .	GZZK
14. Zorganizowanie punktu informacyjnego dla ludności <b>SPO-3</b> .	Wójt Gminy, GCZK-PK
15. W przypadku odwołania podejrzenia lub zachorowania na chorobę zakaźną PPIS odwołuje wydane decyzje.	PPIS.
16. Refundowanie kosztów świadczeń zdrowotnych udzielanych w związku ze zwalczaniem epidemii wg procedury <b>SPO - 5</b> .	MUW.

PRK - 3	Rodzaj dokumentu	<b>PROCEDURA REAGOWANIA KRYZYSOWEGO</b>	Data opracowania	2020 r.
	Nazwa dokumentu	<b>Procedura postępowania w czasie zagrożenia wystąpieniem lub wystąpienia choroby zakaźnej zwierząt</b>	Podmiot opracowujący	Samodzielne stanowisko ds. Zarządzania Kryzysowego

### I. Cel procedury

Celem procedury jest przygotowanie sprawnego mechanizmu działania w przypadku zagrożenia wystąpienia lub wystąpienia chorób zakaźnych zwierząt na obszarze gminy

### II. Lider/ Uczestnicy procedury

Powiatowy Inspektor Weterynarii / Starosta Przasnyski, Powiatowy Inspektor Sanitarny, Dyrektor SPZ ZOZ w Przasnyszu, Komendant Powiatowy PSP, Komendant Powiatowy Policji, Wojewódzki Inspektor Ochrony Środowiska, Wójt Gminy

### III. Wejścia, wyjścia oraz formalne podstawy realizacji procedury

Wejścia	Wyjścia	Podstawy prawne realizacji procedury
Zagrożenie wystąpienia lub wystąpienie choroby zakaźnej zwierząt na obszarze przekraczającym teren jednej gminy w powiecie	Odwołanie zagrożenia chorobą zakaźną lub likwidacja choroby zakaźnej.	<ol style="list-style-type: none"> <li>1. Ustawa z dnia 11 marca 2004 r. o ochronie zwierząt oraz zwalczaniu chorób zakaźnych.</li> <li>2. Rozporządzenie Ministra Rolnictwa i Rozwoju Wsi z dnia 26 maja 2004 r. w sprawie zakresu i warunków współpracy organów administracji rządowej i jednostek samorządu terytorialnego oraz innych podmiotów w tworzeniu planów gotowości zwalczania chorób zakaźnych.</li> <li>3. Rozporządzenie Ministra Rolnictwa i Rozwoju Wsi z dnia 26 sierpnia 2005 r. w sprawie sposobu i warunków wprowadzania czasowych zakazów opuszczania ogniska choroby zakaźnej zwierząt oraz czasowych ograniczeń w ruchu osobowym lub pojazdów.</li> </ol>

Przedsięwzięcia	Wykonawca
<p><b>A. Monitorowanie stanu występowania chorób zakaźnych zwierząt.</b> Monitoring chorób zakaźnych zwierząt prowadzą lekarze weterynarii prywatnej praktyki oraz organ Powiatowej Inspekcji Weterynaryjnej.</p>	Powiatowy Lekarz Weterynarii, Lekarze Weterynarii Prywatnej Praktyki.
<p><b>B. Bilans i tryb uruchamiania sił i środków.</b></p> <p>a) Starosta do zwalczania chorób zakaźnych zwierząt może wykorzystać środki prawne i podległą administrację powiatową, b) laboratoria, zakłady utylizacyjne i inne podmioty za porozumieniem z Powiatowym Lekarzem Weterynarii.</p>	Powiatowy Lekarz Weterynarii.
<p><b>C. Uruchamianie działań</b></p>	
<p>1. Uruchomienie Gminnego Zespołu Zarządzania Kryzysowego po stwierdzeniu przypadków zagrożenia wystąpienia lub wystąpienia choroby zakaźnej zwierząt według procedury <b>SPO-21</b>.</p>	Wójt Gminy. GCZK-PK
<p>2. Koordynowanie i wspieranie działań lekarzy weterynarii prywatnej praktyki w gminie.</p>	Powiatowy Lekarz Weterynarii.
<p>3. Na wniosek Powiatowego Lekarza Weterynarii wydzielenie dla potrzeb Zespołu Kryzysowego Powiatowej Inspekcji Weterynarii pomieszczeń wyposażonych w środki łączności, sprzęt komputerowy, mapy i inne środki techniczne.</p>	Wójt Gminy
<p>4. Informowanie Wojewódzkiego Lekarza Weterynarii o zaistniałym zagrożeniu.</p>	Powiatowy Lekarz Weterynarii.
<p>5. Informowanie Wojewody Mazowieckiego o zaistniałym zagrożeniu.</p>	Wójt Gminy, GCZK-PK.
<p>6. Wydania zarządzenia wprowadzającego nakazy i ograniczenia w sprawie likwidacji choroby zakaźnej.</p>	Powiatowy Lekarz Weterynarii.

Przedsięwzięcia	Wykonawca
<p>7. Powiatowy Lekarz Weterynarii w drodze zarządzenia określa:</p> <ol style="list-style-type: none"> <li>1) obszar, na którym występuje choroba zakaźna lub zagrożenie wystąpienia choroby zakaźnej, jako obszar zapowietrzony, zagrożony lub buforowy oraz sposób oznakowania tych obszarów,</li> <li>2) wprowadza czasowe ograniczenia w przemieszczaniu się osób lub pojazdów,</li> <li>3) czasowo zakazuje organizowania: <ol style="list-style-type: none"> <li>a) widowisk, zgromadzeń, pochodów lub nakazuje czasowe zawieszenie określonej działalności,</li> <li>b) targów, wystaw, pokazów lub konkursów zwierząt, polowań, odłowów zwierząt łownych,</li> </ol> </li> <li>4) ogranicza obrót albo zakazuje obrotu zwierzętami, zwłokami zwierzęcymi, produktami, surowcami i produktami rolnymi oraz innymi przedmiotami, które mogą spowodować szerzenie się choroby zakaźnej,</li> <li>5) nakazuje zaopatrywanie zwierząt lub produktów w świadectwa zdrowia wystawiane przez urzędowego lekarza weterynarii,</li> <li>6) nakazuje przeprowadzenie zabiegów na zwierzętach, w tym szczepień,</li> <li>7) nakazuje oczyszczenie, odkażania, deratyzację i dezynsekcję miejsc przebywania zwierząt lub miejsc przechowywania i przetwarzania zwłok zwierzęcych, produktów, środków żywienia zwierząt, a także oczyszczanie i odkażanie środków transportu,</li> <li>8) nakazuje odstrzał sanitarny zwierząt na określonym obszarze,</li> <li>9) nakazuje podmiotom prowadzącym działalność w zakresie produkcji produktów zastosowanie określonej technologii.</li> </ol>	<p>Powiatowy Lekarz Weterynarii.</p>
<p>8. Przekazanie do publicznej wiadomości w sposób zwyczajowo przyjęty aktów prawnych wydanych przez Prezydenta, Radę Ministrów, ministra kierującego działem administracji rządowej, Wojewodę Mazowieckiego, Starostę Przasnyskiego, Wójta Gminy Krzynowłoga Mała zgodnie z procedurą <b>SPO –15</b>.</p>	<p>GZZK, GCZK-PK</p>
<p>9. Informowanie ludności o zagrożeniach i zasadach postępowania w przypadku wystąpienia zagrożenia lub choroby zakaźnej zwierząt zgodnie z procedurą <b>SPO–16</b>.</p>	<p>GZZK, GCZK-PK</p>
<p>10. O wydaniu zarządzenia wprowadzającego czasowe ograniczenia na obszarze gminy lub jej części informuje się osoby funkcyjne GZZK.</p>	<p>Powiatowy Lekarz Weterynarii.</p>



Przedsięwzięcia	Wykonawca
11. Koordynacja współdziałania wykonania zadań przez wykonawców wymienionych w zarządzeniu.	GCZK-PK.
12. Nadzór nad realizacją ograniczeń i zakazów – poprzez kontrole: - kontrole Powiatowej Inspekcji Weterynaryjnej; - kontrole Komendy Powiatowej Policji; - kontrole Państwowej Powiatowej Inspekcji Sanitarnej	Powiatowy Lekarz Weterynarii, KPP, PPIS.
13. W przypadku zagrożenia dla ludności podniesienie gotowości działania szpitala powiatowego w Przasnyszu wg procedury	Starosta, SPZ ZOZ.
14. Wnioskowanie do Powiatowego Lekarza Weterynarii o uchylenie wydanego rozporządzenia po ustaniu wystąpienia zagrożenia lub choroby zakaźnej zwierząt.	Wójt Gminy, GCZK-PK.
15. Finansowanie likwidacji chorób zakaźnych zwierząt realizowane jest z budżetu państwa.	Powiatowy Lekarz Weterynarii, Wojewódzki Lekarz Weterynarii.

PRK- 4	Rodzaj dokumentu	<b>PROCEDURA REAGOWANIA KRYZYSOWEGO</b>	Data opracowania	2020 r.
	Nazwa dokumentu	<b>Procedura postępowania podczas wystąpienia podtopień oraz działań związanych z zagrożeniami hydro-meteorologicznymi</b>	Podmiot opracowujący	Samodzielne stanowisko ds. Zarządzania Kryzysowego

### **I. Cel procedury**

Określenie zasad postępowania w przypadku wystąpienia podtopień oraz zagrożeń hydro-meteorologicznych.

### **II. Lider/ Uczestnicy procedury**

Komendant Powiatowy PSP / Wójt Gminy, Komendant Powiatowy Policji, Powiatowy Inspektor Sanitarny, Powiatowy Inspektor Weterynarii, Powiatowy Inspektor Nadzoru Budowlanego, , Dyrektor SPZ ZOZ, GOPS Krzynowłoga Mała, Wojewódzki Inspektor Ochrony Środowiska

### **III. Wejścia, wyjścia oraz formalne podstawy realizacji procedury**

<b>Wejścia</b>	<b>Wyjścia</b>	<b>Podstawy prawne realizacji procedury</b>
Powstanie zagrożenia podtopieniami lub zagrożeń hydrometeorologicznych.	Ustąpienie zagrożenia podtopień lub likwidacja skutków powodzi.	<ol style="list-style-type: none"> <li>1. Ustawa z dnia 5 czerwca 1998 r. o samorządzie powiatowym.</li> <li>2. Ustawa z dnia 20 lipca 2017 r. Prawo wodne.</li> <li>3. Rozporządzenie Ministra Środowiska z dnia 22 sierpnia 2007 r. w sprawie podmiotów, którym państwowa służba hydrologiczno-meteorologiczna i państwowa służba hydrologiczna są obowiązane przekazywać ostrzeżenia, prognozy, komunikaty i biuletyny oraz sposobu i częstotliwości ich przekazywania.</li> <li>4. Ustawa z dnia 26 kwietnia 2007 r. o zarządzaniu kryzysowym.</li> </ol>

**IV. Opis postępowania**

<b>Przedsięwzięcia</b>	<b>Wykonawcy</b>
<b>A. Monitorowanie sytuacji hydrologicznej i meteorologicznej</b> Wójt poprzez działające całodobowo GCZK-PK zabezpiecza przyjęcie od państwowej służby hydrologiczno-meteorologicznej ostrzeżeń, prognoz, komunikatów i biuletynów. Ponadto GZZK prowadzi monitoring sytuacji na podstawie: <ul style="list-style-type: none"> <li>- informacji uzyskiwanych o skutkach zjawisk hydro-meteorologicznych uzyskiwanych z PCZK i WCZK,</li> <li>- informacji uzyskiwanych z od służb, inspekcji i straży,</li> <li>- informacji przekazywanych przez środki masowego przekazu.</li> </ul>	GCZK-PK we współpracy z KP PSP, IMGW
<b>B. Bilans i tryb uruchamiania sił i środków</b>	
1. Sprzęt w magazynie obrony cywilnej uruchamiany przez Wójta Gminy	Wójt Gminy
2. Siły i środki KSRRG uruchamiane przez Komendanta Powiatowego PSP	Komendant Powiatowy PSP Komendant Gminny OSP
3. Siły i środki Policji uruchamiane przez Komendanta Powiatowego Policji	KPP
4. Siły ludzkie oraz sprzęt specjalistyczny będący własnością urzędu gminy (samochody, koparki, ładowarki) uruchamiane przez Wójta Gminy	GZUK
<b>C. Uruchamianie działań</b>	
Po otrzymaniu komunikatów ostrzegawczych lub alarmowych od państwowej służby hydrologiczno-meteorologicznej uruchamia się procedurę powiadamiania o zagrożeniach wg procedury <b>SPO-17</b> .	GCZK-PK

<p><b>Wariant I - stan zagrożenia hydrologicznego – realizuje się procedurę SPO-17.</b></p> <ol style="list-style-type: none"> <li>1. jeśli sytuacja dotyczy przekroczenia stanów ostrzegawczych z tendencją wzrostową na wodowskazach, w co najmniej jednej zlewni,</li> <li>2. w sytuacji wystąpienia zatoru lodowego poniżej wodowskazu, powodującego przekroczenie stanu ostrzegawczego na tym wodowskazu,</li> <li>3. jeśli sytuacja dotyczy wystąpienia niebezpiecznego opadu mogącego spowodować sytuację opisaną w pkt. 1.</li> </ol>	<p>Wójt Gminy poprzez GCZK-PK</p>
<p><b>Wariant II – stan alarmu hydrologicznego - realizuje się procedurę SPO-17.</b></p> <ol style="list-style-type: none"> <li>1. jeśli sytuacja dotyczy przekroczenia stanu alarmowego na wodowskazach w co najmniej jednej zlewni ,</li> <li>2. jeśli wystąpi sytuacja wystąpienia zatoru lodowego poniżej wodowskazu, powodującego przekroczenie stanu alarmowego na tym wodowskazu,</li> <li>3. jeśli wystąpienie niebezpiecznego opadu mogącego spowodować sytuację opisaną w pkt. 1.</li> </ol>	<p>Wójt Gminy poprzez GCZK-PK</p>
<p><b>Wariant III – stan zagrożenia lub alarmu meteorologicznego</b></p> <p>W stanie tym realizuje się wyłącznie procedurę powiadamiania o zagrożeniach wg procedury <b>SPO-17</b> w odniesieniu do zagrożenia wystąpienia lub wystąpienia jednego z następujących zjawisk:</p> <ol style="list-style-type: none"> <li>1. silny wiatr, którego średnia prędkość przekroczy 15 m/s lub prędkość w porywach przekroczy 20 m/s;</li> <li>2. oblodzenie nawierzchni powodowane nagłymi zmianami temperatury powietrza, gdy temperatura kształtuje się w pobliżu 0 °C;</li> <li>3. roztopy pokrywy śnieżnej powodowane przez nagły wzrost temperatury powietrza o 10 °C lub więcej, gdy temperatura powietrza kształtuje się poniżej 0 °C;</li> <li>4. upały, gdy temperatura powietrza osiągną lub przekroczą 30 °C;</li> <li>5. silne mrozy, gdy temperatura powietrza obniży się do -20 °C lub jest niższa a dobowy spadek temperatury minimalnej jest większy niż 5 °C;</li> <li>6. intensywne opady deszczu powyżej 30 mm na dobę;</li> <li>7. opady gradu;</li> <li>8. intensywne opady śniegu dające pokrywę lub przyrost pokrywy powyżej 15 cm na dobę;</li> <li>9. opady marznące powodujące gołoledź;</li> <li>10. zawieja lub zamieć śnieżna,</li> </ol>	<p>Wójt Gminy poprzez GCZK-PK</p>

Gmina Jednorozec

<p>11. silna mgła występująca na znacznym obszarze lub mgła intensywnie osadzająca szadź;          12. silne burze;          13. zaleganie pokrywy śnieżnej o ciężarze przekraczającym normę obliczeniową PN-80/B-02010 "Obciążenia w obliczeniach statycznych. Obciążenia śniegiem."</p>	
<p>14. W zależności od rozwoju sytuacji hydrometeorologicznej organizuje się posiedzenie GZZK związane z koordynacją przeciwdziałania skutkom niekorzystnych zjawisk wg procedury <b>SPO-21</b>.</p>	<p>Wójt Gminy, GCZK-PK</p>
<p>15. Zapewnienie współdziałania wszystkich jednostek organizacyjnych administracji samorządowej w ramach działania GZZK.</p>	<p>Wójt Gminy, GCZK-PK</p>
<p>16. Organizowanie punktu informacyjnego dla ludności.</p>	<p>Wójt Gminy, GCZK-PK</p>
<p>17. Przekazywanie do publicznej wiadomości w sposób zwyczajowo przyjęty miejscowych aktów prawnych wydanych przez Starostę Przasnyskiego wg procedury <b>SPO-15</b>.</p>	<p>Wójt Gminy, GCZK-PK</p>
<p>18. Informowanie ludności o zagrożeniach wg procedury <b>SPO-16</b>.</p>	<p>GZZK, GCZK-PK</p>
<p>19. Wydawanie poleceń obowiązujących wszystkie jednostki podległe i nadzorowane na terenie gminy</p>	<p>Wójt Gminy, GZZK</p>
<p>20. W przypadku eskalacji zjawisk przekraczających możliwości przeciwdziałania skutkom zjawisk w normalnym stanie prawnym Wójt wnioskuje do Wojewody Mazowieckiego, a ten do Prezesa Rady Ministrów o wprowadzenie stanu klęski żywiołowej na obszarze powiatu wg procedury <b>SPO-8</b>.</p>	<p>Wójt Gminy</p>
<p>21. Ocenianie i dokumentowanie strat wg procedury <b>SPO-19</b>.</p>	<p>GCZK-PK, Komisja powołana przez Wójta Gminy</p>

PRK-5	Rodzaj dokumentu	<b>PROCEDURA REAGOWANIA KRYZYSOWEGO</b>	Data opracowania	2020 r.
	Nazwa dokumentu	<b>Procedura postępowania w przypadku awarii systemu dostaw energii elektrycznej</b>	Podmiot opracowujący	Samodzielne stanowisko ds. Zarządzania Kryzysowego

### **I. Cel procedury**

Celem procedury jest przygotowanie sprawnego mechanizmu działania w przypadku zagrożenia wystąpienia lub wystąpienia systemu dostaw energii elektrycznej.

### **II. Lider/ Uczestnicy procedury**

PGE Dystrybucja S.A. Oddz. Warszawa Rejon Energetyczny Ostrołęka. Posterunek Energetyczny Przasnysz/ Wójt Gminy, Komendant Powiatowy PSP, Komendant Powiatowy Policji.

### **III. Wejścia, wyjścia oraz formalne podstawy realizacji procedury**

<b>Wejścia</b>	<b>Wyjścia</b>	<b>Podstawy prawne realizacji procedury</b>
Wystąpienie długotrwałych przerw w dostawie energii.	Likwidacja awarii i jej skutków.	1. Ustawa z dnia 10 kwietnia 1997 r. Prawo energetyczne. 2. Ustawy z dnia 26 kwietnia 2007 r. o zarządzaniu kryzysowym. 3. Ustawa z dnia 18 kwietnia 2002 r. o stanie klęski żywiołowej. 4. Ustawa z dnia 5 czerwca 1998 r. o samorządzie powiatowym.

**IV. Opis postępowania**

<b>Przedsięwzięcia</b>	<b>Wykonawcy</b>
<p><b>A. Monitorowanie wystąpienia poważnych awarii przemysłowych</b>  Monitorowanie przez GCZK-PK przypadków braku dostaw energii, stwarzających zagrożenie dla funkcjonowania administracji oraz kluczowych systemów infrastruktury na obszarze gminy.</p>	GCZK-PK
<p><b>B Bilans i tryb uruchamiania sił i środków</b></p> <p>Siły i środki operatorów energetycznych uruchamiane są zgodnie z ich wewnętrznymi procedurami, kontakt do podmiotów realizujących działania zgodnie z rozdz. 5 Planu ZK : „Zestawienie sił i środków planowanych do wykorzystania w sytuacjach kryzysowych oraz tryb ich uruchamiania”</p> <p>Systemy zasilania awaryjnego (agregaty prądotwórcze) pozostające na wyposażeniu jednostek samorządu terytorialnego, stacji wodociągowych, SPZZOZ, uruchamiane są niezwłocznie</p> <p>Dodatkowo agregat przewoźny pozostający na wyposażeniu Komendy Powiatowej PSP zapewnia doraźnie zasilanie newralgicznych dla zdrowia, życia i bezpieczeństwa mieszkańców - obiektów - nie posiadających zasilania awaryjnego.</p>	Służby techniczne operatora GCZK-PK, GZZK, Wójt, KP Policji, KP PSP.
<p><b>C Uruchamianie działań</b></p>	

Przedsięwzięcia	Wykonawcy
<ol style="list-style-type: none"> <li>1) Przyjęcie informacji o zdarzeniu.</li> <li>2) Przekazanie komunikatu o zdarzeniu do służb współdziałających w likwidowaniu skutków zdarzenia.</li> <li>3) Informowanie Wójta o sytuacji kryzysowej</li> <li>4) Zapewnienie obiegu informacji o zaistniałym zdarzeniu oraz prawdopodobnym jego rozwoju.</li> <li>5) Analiza awarii pod kątem jej zasięgu i oddziaływania na bezpieczeństwo mieszkańców.</li> <li>6) Decyzja o zorganizowaniu posiedzenia  GZZK zgodnie z <b>SPO-21</b>.</li> <li>7) Informowani społeczeństwa o sposobie postępowania w związku z wystąpieniem zagrożenia zgodnie z <b>SPO -16</b>.</li> <li>8) Reagowanie na wnioski o udzielenie pomocy (wsparcia) w zakresie: <ul style="list-style-type: none"> <li>– usuwania skutków awarii;</li> <li>– torowania dojazdów do rejonów awarii;</li> <li>– eskortowania sił ratowniczych;</li> <li>– zapewnienia doraźnego zasilania odbiorców wrażliwych.</li> </ul> </li> <li>9) Realizacja przedsięwzięć przewidzianych procedurami awaryjnymi obowiązującymi w spółkach operatorów.</li> <li>10) Współdziałanie operatorów z GCZK-PK w zakresie: informowania o awarii, jej zasięgu, przewidywanym czasie jej usunięcia.</li> </ol>	<p style="text-align: center;">GCZK-PK, GZZK, Wójt, KP Policji, KP PSP.</p>



PRK-6	Rodzaj dokumentu	<b>PROCEDURA REAGOWANIA KRYZYSOWEGO</b>	Data opracowania	2020 r.
	Nazwa dokumentu	<b>Procedura postępowania w przypadku zagrożenia bezpieczeństwa paliwowego i zakłóceń na rynku naftowym</b>	Podmiot opracowujący	Samodzielne stanowisko ds. Zarządzania Kryzysowego

### **I. Cel procedury**

Określenie zasad postępowania Wójta Gminy w przypadku zagrożenia bezpieczeństwa paliwowego państwa i zakłóceń na rynku naftowym.

### **II. Lider/ Uczestnicy procedury**

Wójt Gminy/Urząd Gminy w Jednorozcu, służby, inspekcje i straże.

### **III. Wejścia, wyjścia oraz formalne podstawy realizacji procedury**

<b>Wejścia</b>	<b>Wyjścia</b>	<b>Podstawy prawne realizacji procedury</b>
Występowanie zakłóceń w zaopatrywaniu w paliwa	Ustanie trudności w zaopatrywaniu w paliwa	<ol style="list-style-type: none"> <li>1. Ustawa z dnia 16 lutego 2007 r. o zapasach ropy naftowej, produktów naftowych i gazu ziemnego oraz zasadach postępowania w sytuacjach zagrożenia bezpieczeństwa paliwowego państwa i zakłóceń na rynku naftowym.</li> <li>2. Rozporządzenie Ministra Gospodarki z dnia 24 kwietnia 2007 r. w sprawie szczegółowego sposobu obniżania ilości zapasów obowiązkowych ropy naftowej lub paliw.</li> </ol>

**IV. Opis postępowania**

Przedsięwzięcia	Wykonawcy
<b>A. Monitorowanie zagrożeń</b> Monitorowanie przez GCZK-PK symptomów braku dostaw paliw, stwarzających zagrożenie dla funkcjonowania administracji oraz kluczowych systemów na obszarze gminy.	GCZK-PK
<b>B. Bilans i tryb uruchamiania sił i środków</b> Siły i środki uczestników	Wójt Gminy
<b>C. Uruchamianie działań</b>	
1. Prowadzenie ciągłej oceny sytuacji w związku z trudnościami w zaopatrywaniu w paliwa.	GCZK-PK
2. Decyzja o zorganizowaniu posiedzenia GZZK zgodnie z <b>SPO-21</b> .	GCZK-PK
3. Posiedzenie GZZK-PK w składzie ustalonym przez Wójta: <ul style="list-style-type: none"> <li>– analiza sytuacji zaopatrzenia w paliwa na terenie gminy,</li> <li>– przygotowanie informacji dla Wojewody Mazowieckiego.</li> </ul>	Wójt Gminy, GZZK, GCZK-PK
4. Opracowanie wniosku do ministra gospodarki w sprawie zwiększenia dostawy paliwa – zmniejszenia zapasów.	Wojewoda.
5. W przypadku wprowadzenia przez Radę Ministrów, w drodze rozporządzenia, ograniczeń w zakresie obrotu paliwami lub ograniczeń mających na celu zmniejszenia zużycia paliw (art. 40 i 41 ustawy) zgodnie z <b>SPO-7</b> . <ul style="list-style-type: none"> <li>– wdrożenie przygotowanego planu rozdziału upoważnień do zakupu paliw,</li> <li>– rozdział i wydawanie upoważnień do zakupu paliw</li> <li>– określenie sposobu koordynacji kontroli przestrzegania ograniczeń paliwowych</li> </ul>	GCZK-PK Wójt, KP Policji.

<b>Przedsięwzięcia</b>	<b>Wykonawcy</b>
6. Ogłaszanie informacji o wydaniu rozporządzeń przez Radę Ministrów w sprawie ograniczeń paliwowych poprzez podanie jej do publicznej wiadomości na obszarze gminy zgodnie z <b>SPO-15</b> .	Wójt Gminy, GZZK, GCZK-PK
1. Informowanie ludności w gminie o zakłóceniach na rynku paliw zgodnie z <b>SPO-7</b> .	Wójt Gminy, GZZK, GCZK-PK
2. Działania GCZK-PK zgodnie z <b>SPO-20</b> .	GCZK-PK
3. Działania kontrolne: – Komendy Powiatowej Policji, – Wojewódzkiej Inspekcji Handlowej.	KP Policji, WIH.
4. Zorganizowanie punktu informacyjnego dla ludności powiatu zgodnie z <b>SPO-3</b> .	Wójt Gminy / GCZK-PK

PRK-7	Rodzaj dokumentu	<b>PROCEDURA REAGOWANIA KRYZYSOWEGO</b>	Data opracowania	2020 r.
	Nazwa dokumentu	<b>Procedura działania podczas stanu klęski żywiołowej</b>	Podmiot opracowujący	Samodzielne stanowisko ds. Zarządzania Kryzysowego

### **I. Cel procedury**

Określenie zasad postępowania Wójta Gminy w zakresie wnioskowania o wprowadzenie stanu klęski żywiołowej i po jego wprowadzeniu.

### **II. Lider/ Uczestnicy procedury**

Wójt Gminy/ GCZK-PK przy pomocy Starostwa Powiatowego, służb, inspekcji i straży pożarnych oraz innych podmiotów.

### **III. Wejścia, wyjścia oraz formalne podstawy realizacji procedury**

<b>Wejścia</b>	<b>Wyjścia</b>	<b>Podstawy prawne realizacji procedury</b>
Wystąpienie zdarzenia o znamionach klęski żywiołowej.	Zlikwidowanie skutków klęski żywiołowej.	<ol style="list-style-type: none"> <li>1. Ustawa z dnia 18 kwietnia 2002 r. o stanie klęski żywiołowej.</li> <li>2. Ustawa z dnia 26 kwietnia 2007 r. o zarządzaniu kryzysowym.</li> <li>3. Dekret z dnia 23 kwietnia 1953 r. o świadczeniach w celu zwalczania klęsk żywiołowych.</li> <li>4. Rozporządzenie RM z dnia 14 lipca 1953 r. w sprawie wykonania art. 5 dekretu o świadczeniach w celu zwalczania klęsk żywiołowych.</li> <li>5. Ustawa z dnia 27 kwietnia 2001 r. Prawo ochrony środowiska.</li> <li>6. Ustawa z dnia 22 listopada 2002 r. o wyrównywaniu strat majątkowych wynikających z ograniczenia w czasie stanu nadzwyczajnego wolności i praw człowieka i obywatela.</li> <li>7. Ustawa z dnia 6 września 2001 r. o transporcie drogowym.</li> </ol>

Wejścia	Wyjścia	Podstawy prawne realizacji procedury
		8. Rozporządzenie RM z dnia 8 czerwca 1999 r. w sprawie zasad oraz trybu ustalania i wypłaty odszkodowań za szkody poniesione w związku z akcjami zwalczania klęsk żywiołowych. 9. Rozporządzenie RM z dnia 20 lutego 2003 r. w sprawie szczegółowych zasad udziału pododdziałów SZ RP w zapobieganiu skutkom klęski żywiołowej lub ich usuwaniu. 10. Rozporządzenie RM z dnia 12 listopada 2002 r. w sprawie określenia dokumentów potwierdzających wykonywanie przez przedsiębiorcę przewozów w ramach pomocy humanitarnej, medycznej lub w przypadku klęski żywiołowej. 11. Rozporządzenie Ministra Środowiska z dnia 22 sierpnia 2007r. w sprawie podmiotów, którym państwowa służba hydrologiczno-meteorologiczna i hydrologiczna są obowiązane . 12. Zarządzenie nr 112 Wojewody Mazowieckiego z dnia 16 marca 2018 r.

#### **IV. Opis postępowania**

Przedsięwzięcia	Wykonawcy
<b>A. Monitorowanie zagrożeń</b> Monitorowanie zdarzeń i zagrożeń mających znamiona klęski żywiołowej.	GCZK-PK, służby, inspekcje

Przedsięwzięcia	Wykonawcy
<p><b>B. Bilans i tryb uruchamiania sił i środków</b></p> <ol style="list-style-type: none"> <li>1. Siły i środki jakimi dysponować może Wójt Gminy to zasoby sprzętowe i ludzkie administracji samorządowej, jednostek organizacyjnych Gminy oraz OSP;</li> <li>2. Środki transportu osobowego urzędu gminy;</li> <li>3. Możliwe do wykorzystania są również uzgodnione usługi operatorów pocztowych i telekomunikacyjnych, świadczone w sytuacjach szczególnych zagrożeń;</li> <li>4. Jako wsparcie mogą być wykorzystane siły i środki Sił Zbrojnych RP, uruchamiane na wniosek Burmistrza do Wojewody i jego wniosek do Ministra Obrony Narodowej;</li> <li>5. Jako wsparcie mogą być wykorzystane środki będące w dyspozycji agencji rezerw materiałowych, uruchamiane na wniosek Wojewody do Ministra Gospodarki;</li> </ol>	
<p><b>C. Uruchamianie działań</b></p> <ol style="list-style-type: none"> <li>1) Zapewnienie obiegu informacji o zaistniałych zdarzeniach o znamionach klęski żywiołowej lub prawdopodobnym ich rozwoju do rozmiarów takiego zdarzenia.</li> </ol>	GCZK-PK, służby, inspekcje i straże.
<ol style="list-style-type: none"> <li>2) Informowanie Wójta Gminy o zaistniałej sytuacji.</li> </ol>	GCZK-PK.
<ol style="list-style-type: none"> <li>3) Decyzja o uruchomieniu GZZK.</li> </ol>	Wójt Gminy
<ol style="list-style-type: none"> <li>4) Posiedzenia GZZK-PK wg procedury <b>SPO-21</b>.</li> </ol>	Wójt Gminy, GCZK-PK
<p><b>Wariant I: W przypadku powstania zdarzenia na terenie jednej gminy</b></p>	
<ol style="list-style-type: none"> <li>1. Monitorowanie przebiegu zdarzenia.</li> </ol>	GCZK-PK
<ol style="list-style-type: none"> <li>2. Koordynacja działań w akcji ratunkowej.</li> </ol>	GZZK
<ol style="list-style-type: none"> <li>3. Wnioskowanie o udzielanie pomocy do Starosty Przasnyskiego.</li> </ol>	GZZK, GCZK-PK
<ol style="list-style-type: none"> <li>4. Wniosek Wójta do Wojewody Mazowieckiego o wprowadzenie stanu klęski żywiołowej na terenie gminy</li> </ol>	Wójt Gminy.

Przedsięwzięcia	Wykonawcy
5. W przypadku wprowadzenia przez Radę Ministrów stanu klęski żywiołowej na obszarze gminy podanie do publicznej wiadomości tej informacji w drodze obwieszczenia Wojewody przez rozplakatowanie go w miejscach publicznych wg procedury <b>SPO-15</b> .	GCZK-PK, Wójt Gminy
6. Przejęcie kierowania działaniami w celu zapobieżenia skutkom klęski żywiołowej lub ich usunięcia.	Wójt Gminy
<b>Wariant II: W przypadku powstania zdarzenia na terenie powiatu (dwóch lub więcej gmin)</b>	
1. Monitorowanie przebiegu zdarzenia.	GCZK-PK
2. Koordynowanie działań w akcji ratunkowej, udzielanie wsparcia gminom.	GZZK, GCZK-PK
3. Podjęcie decyzji i wystąpienie z wnioskiem do Wojewody Mazowieckiego o wprowadzenie stanu klęski żywiołowej na terenie powiatu wg procedury <b>SPO-8</b> .	Starosta.
4. Przejęcie kierowania działaniami w celu zapobieżenia skutkom klęski żywiołowej lub ich usunięcia.	Wójt Gminy
<b>Wariant III: W przypadku powstania zdarzenia na terenie kraju</b>	
1. Monitorowanie przebiegu zdarzenia.	GCZK-PK
2. Koordynacja działań w akcji ratunkowej.	GZZK
3. Przejęcie kierowania działaniami w celu zapobieżenia skutkom klęski żywiołowej lub ich usunięcia.	Wójt Gminy
4. Realizacja zadań stawianych przez Wojewódzki Zespół Zarządzania Kryzysowego	Wójt Gminy
<b>W wariantach I, II i III</b>	
1. Wprowadzanie ograniczeń wolności, praw człowieka i obywatela w stanie klęski żywiołowej wg procedury <b>SPO-9</b> .	GCZK-PK, Wójt Gminy
2. Wprowadzanie obowiązku świadczeń osobistych i rzeczowych w stanie klęski żywiołowej	GCZK-PK, Wójt Gminy

Przedsięwzięcia	Wykonawcy
3. Wnioskowanie o wsparcie przez Wojewodę Mazowieckiego	Wójt Gminy
4. Wnioskowanie do Wojewody Mazowieckiego o wsparcie działań siłami i środkami wojska	Wójt Gminy, GCZK-PK
5. W przypadku wprowadzenia przez Radę Ministrów stanu klęski żywiołowej na obszarze gminy podanie tego faktu do publicznej wiadomości w drodze obwieszczenia Wojewody przez rozplakatowanie w miejscach publicznych wg procedury <b>SPO-15</b> .	GCZK-PK, Wójt Gminy
6. Informowanie ludności o zagrożeniach wg procedury <b>SPO-16</b> .	GCZK-PK
7. Ostrzeganie i alarmowanie ludności o zagrożeniach	GCZK-PK
8. Przyznawanie odszkodowania za poniesione straty wynikające z ograniczenia w czasie stanu nadzwyczajnego wolności i praw człowieka i obywatela.	Wojewoda.
9. Organizowanie punktu informacyjnego dla ludności	Wójt Gminy, GCZK-PK
10. Finansowanie kosztów likwidacji zdarzenia i jego skutków. <ul style="list-style-type: none"> <li>– do czasu wprowadzenia stanu klęski żywiołowej – ze środków własnych samorządów oraz służb, inspekcji i straży,</li> <li>– po wprowadzeniu stanu klęski żywiołowej – z budżetu państwa.</li> </ul>	Wójt Gminy



PRK- 8	Rodzaj dokumentu	<b>PROCEDURA REAGOWANIA KRYZYSOWEGO</b>	Data opracowania	2020 r.
	Nazwa dokumentu	<b>Procedura działania w stanie wyjątkowym</b>	Podmiot opracowujący	Samodzielne stanowisko ds. Zarządzania Kryzysowego

### **I. Cel procedury**

Określenie zasad działania Wójta gminy w stanie wyjątkowym.

### **II. Lider/ Uczestnicy procedury**

Wójt Gminy Jednorożec / Urząd Gminy Jednorożec, jednostki organizacyjne gminy, służby, inspekcje i straże pożarne

### **III. Wejścia, wyjścia oraz formalne podstawy realizacji procedury**

<b>Wejścia</b>	<b>Wyjścia</b>	<b>Podstawy prawne realizacji procedury</b>
Opublikowanie w dzienniku ustaw rozporządzenia Prezydenta RP o wprowadzenie stanu wyjątkowego.	Po upływie czasu na jaki wprowadzony został stan wyjątkowy, lub przed upływem czasu po opublikowaniu rozporządzenia Prezydenta RP o zniesienie stanu wyjątkowego.	1. Ustawa z dnia 21 czerwca 2002 r. o stanie wyjątkowym. 2. Rozporządzenie Rady Ministrów z 20 grudnia 2013 r. w sprawie szczegółowych zasad użycia oddziałów i pododdziałów Sił Zbrojnych RP w czasie stanu wyjątkowego.

### **IV. Opis postępowania**

Przedsięwzięcia	Wykonawcy
<b>A. Monitorowanie zagrożeń</b> Monitorowanie zagrożeń stwarzających przyczyny wprowadzenia stanu wyjątkowego.	GCZK-PK, służby, inspekcje i straże.
<b>B. Bilans i tryb uruchamiania sił i środków.</b> Posiadane siły i środki w gminie	
<b>C. Uruchamianie działań.</b>	
<b>I. W przypadku wprowadzenia stanu wyjątkowego na obszarze kraju.</b>	
1. Podanie do publicznej wiadomości treści Rozporządzeniu Prezydenta RP w sprawie stanu wyjątkowego i innych aktów prawnych dotyczących tego stanu w drodze obwieszczenia, przez rozplakatowanie w miejscach publicznych, a także w sposób zwyczajowo przyjęty na danym terenie: <b>SPO-15.</b> a) przekazanie redaktorom naczelnym prasy lokalnej oraz Telewizji Kablowej MULTIMEDIA do nieodpłatnego opublikowania treści ww. dokumentów, b) rozprowadzenie obwieszczenia, c) rozplakatowanie obwieszczenia.	Wójt Gminy, Sekretarz Gminy, GZZK
2. Zwołaniu posiedzenia Gminnego Zespołu Zarządzania Kryzysowego w składzie ustalonym przez Przewodniczącą Zespołu. wg, procedury <b>SPO-21.</b>	Wójt Gminy
3. Działania przywracające konstytucyjny ustrój państwa, bezpieczeństwo obywateli lub porządek publiczny, a w szczególności koordynację i kontrolę funkcjonowania administracji samorządowej wykonuje Prezes Rady Ministrów, a Wojewoda, Starosta i Wójt wykonuje jego szczegółowe polecenia w tej materii.	Wójt Gminy, Sekretarz Gminy, Referaty i samodzielne stanowiska, podległe służby i straże
4. Zasady koordynacji i kontroli funkcjonowania jednostek podległych i nadzorowanych wg procedury <b>SPO-11.</b>	Wójt Gminy, GZZK.

Przedsięwzięcia	Wykonawcy
5. Ograniczanie działalności edukacyjnej w drodze zarządzenia, poprzez okresowe zawieszanie zajęć dydaktycznych w szkołach.	Wójt Gminy, Kurator Oświaty.
6. Procedura przekazywania do publicznej wiadomości w sposób zwyczajowo przyjęty aktów prawnych wydanych przez Prezydenta, Radę Ministrów, ministra kierującego działem administracji rządowej, wojewody, starosty, wójta wg procedury <b>SPO-15</b> .	GCZK-PK, Sekretarz Gminy
7. Informowanie ludności wg. procedury <b>SPO-16</b> .	GCZK-PK, Sekretarz Gminy
8. Ostrzeżenie i alarmowanie ludności <b>SPO-16</b> .	GCZK-PK
9. Zorganizowanie punktu informacyjnego dla ludności zgodnie z <b>SPO-3</b> .	GCZK-PK, Wójt Gminy
<b>II. Dodatkowo w przypadku wprowadzenia stanu wyjątkowego tylko na obszarze gminy.</b>	
1. Wydanie w drodze zarządzenia gminy nakazów i zakazów.	Wójt Gminy
2. Działania przywracające konstytucyjny ustrój państwa, bezpieczeństwo obywateli lub porządek publiczny.	Wójt Gminy
3. Wprowadzenie cenzury wg procedury <b>SPO-15</b> .	Wójt Gminy
4. Ostrzeżenie i alarmowanie ludności <b>SPO-18</b> .	GCZK-PK

PRK-9	Rodzaj dokumentu	<b>PROCEDURA REAGOWANIA KRYZYSOWEGO</b>	Data opracowania	2020 r.
	Nazwa dokumentu	<b>Procedura postępowania podczas pożarów przestrzennych</b>	Podmiot opracowujący	Samodzielne stanowisko ds. Zarządzania Kryzysowego

### **I. Cel procedury**

Określenie zasad postępowania Wójta Gminy, służb, inspekcji i straży w przypadku wystąpienia pożarów obiektów przemysłowych, pożarów przestrzennych, pożarów obiektów wielkopowierzchniowych, kompleksów leśnych.

### **II. Lider/ Uczestnicy procedury**

Komendant Powiatowy PSP / Wójt Gminy Jednorożec, Komendant Powiatowy Policji, Dyrektor SPZ ZOZ, Wojewódzki Inspektor Ochrony Środowiska, Nadleśniczy Nadleśnictwa Przasnysz.

### **III. Wejścia, wyjścia oraz formalne podstawy realizacji procedury**

<b>Wejścia</b>	<b>Wyjścia</b>	<b>Podstawy prawne realizacji procedury</b>
Wystąpienie pożarów przestrzennych	Likwidacja pożarów i ich skutków.	<ol style="list-style-type: none"> <li>1. Ustawa z dnia 18 kwietnia 2002 r. o stanie kłęski żywiolowej.</li> <li>2. Ustawa z dnia 26 kwietnia 2007 r. o zarządzaniu kryzysowym.</li> <li>3. Dekret z dnia 23 kwietnia 1953 r. o świadczeniach w celu zwalczania kłęsk żywiolowych.</li> <li>4. Ustawa z dnia 27 kwietnia 2001 r. Prawo Ochrony środowiska.</li> <li>5. Rozporządzenie Rady Ministrów z dnia 20 lutego 2003 r. w sprawie szczegółowych zasad udziału pododdziałów SZ RP w zapobieganiu skutkom kłęski żywiolowej lub ich usuwaniu.</li> <li>6. Ustawa z dnia 24 sierpnia 1991 r. o ochronie przeciwpożarowej.</li> </ol>

Wejścia	Wyjścia	Podstawy prawne realizacji procedury
		7. Rozporządzenie Ministra Spraw Wewnętrznych i Administracji z dnia 29 listopada 1991 r. w sprawie szczególnych zasad organizacji KSRG.

#### IV. Opis postępowania

Przedsięwzięcia	Wykonawcy
<p><b>A. Monitorowanie zagrożeń</b></p> <p>Na terenie Powiatu Przasnyskiego monitoring w tym zakresie prowadzi: – Komenda Powiatowa PSP obsługująca numery alarmowe 998 i 112.</p>	Komendant Powiatowy PSP.
<p><b>B. Bilans i tryb uruchamiania sił i środków</b></p>	
1. Siły i środki Komendy Powiatowej PSP oraz jednostek OSP	Komendant Powiatowy PSP, PSP, jednostki OSP z terenu gminy
2. Siły i środki Policji	Komendant Powiatowy Policji.
3. Siły i środki SPZ ZOZ	Dyrektor SPZ ZOZ.
<p><b>C. Uruchamianie działań</b></p>	
1. Skierowanie na miejsce zdarzenia sił i środków celem prowadzenia akcji ratowniczo-gaśniczej i zabezpieczenia obszaru objętego zagrożeniem pożarowym.	KP PSP/SK PSP.
2. Przekazanie informacji o powstałym zdarzeniu Wójtowi Gminy.	GCZK-PK

Przedsięwzięcia	Wykonawcy
3. Na polecenie Wójta Gminy zwołanie posiedzenia GZZK według <b>SPO-21</b> .	Wójt Gminy/GZZK.
4. Dokonanie oceny zaistniałej sytuacji i powstałych skutków, ocena zagrożenia zdrowia i życia, wykonanie prognozy dalszego rozwoju zagrożenia, ocena stanu sil i środków.	Wójt Gminy/GCZK- PK/KP PSP/SK PSP, OSP
5. Monitorowanie przebiegu zdarzenia jego skutkach oraz efektach podjętych działań.	GCZK-PK
6. Alarmowanie, ostrzeganie i informowanie ludności – <b>SPO-18</b> . – sposób uchronienia ludności przed skutkami powstałego pożaru zarządzenie ewakuacji ludności, zwierząt, mienia.	GCZK-PK
7. Koordynowanie przebiegiem działań ratunkowych, które będą wynikać z – monitoringu przebiegu podjętych działań, – oceny stopnia zagrożenia zdrowia i życia ludzi, zwierząt, środowiska, – prognoz dalszego rozwoju zdarzenia i jego skutków, – dokonanych ocen stanu sił i środków i zasobów miejscowych, zgłaszanie propozycji zmian ujętych w planach procedur ratunkowych adekwatnych do powstałego zagrożenia.	Wójt Gminy, GZZK,GCZK-PK
8. Przygotowanie SPZOZ-ZZ do wykonywania dodatkowych zadań, niezbędnych ze względu na potrzeby hospitalizacji i wykonania zabiegów większej ilości poszkodowanych.	Dyrektor SP ZOZ.
9. Wnioskowanie o wsparcie do Starosty Przasnyskiego.	Wójt Gminy, GZZK
10. Ocenianie i dokumentowanie powstałych strat, poniesionych kosztów akcji likwidacji zagrożenia pożarowego – <b>SPO-19</b> .	GZZK.

PRK-10	Rodzaj dokumentu	<b>PROCEDURA REAGOWANIA KRYZYSOWEGO</b>	Data opracowania	2020 r.
	Nazwa dokumentu	<b>Procedura działania w nietypowych sytuacjach kryzysowych</b>	Podmiot opracowujący	Samodzielne stanowisko ds. Zarządzania Kryzysowego

### **I. Cel procedury**

Określenie zasad postępowania Wójta Gminy, służb, inspekcji i straży w przypadku wystąpienia nietypowych sytuacji kryzysowych.

### **II. Lider/ Uczestnicy procedury**

Komendant Powiatowy PSP / Wójt Gminy Jednorożec, Starosta Przasnyski, Komendant Powiatowy Policji, Powiatowy Inspektor Nadzoru Budowlanego Powiatowy Inspektor Sanitarny, Urząd Gminy w Jednorożcu (zarządcy dróg), Dyrektor SPZ ZOZ, Kierownik Gminnego Ośrodka Pomocy Społecznej, Wojewódzki Inspektor Ochrony Środowiska,

### **III. Wejścia, wyjścia oraz formalne podstawy realizacji procedury**

<b>Wejścia</b>	<b>Wyjścia</b>	<b>Podstawy prawne realizacji procedury</b>
Otrzymanie informacji o zdarzeniu	Likwidacja zagrożenia i jego skutków	<ol style="list-style-type: none"> <li>1. Ustawa z dnia 18 kwietnia 2002 r. o stanie klęski żywiołowej.</li> <li>2. Ustawa z dnia 26 kwietnia 2007 r. o zarządzaniu kryzysowym.</li> <li>3. Dekret z dnia 23 kwietnia 1953 r. o świadczeniach w celu zwalczania klęsk żywiołowych.</li> <li>4. Rozporządzenie RM z dnia 14 lipca 1953 r. w sprawie wykonania art. 5 dekretu o świadczeniach w celu zwalczania klęsk żywiołowych.</li> <li>5. Ustawa z dnia 27 kwietnia 2001 r. Prawo ochrony środowiska.</li> <li>6. Ustawa z dnia 22 listopada 2002 r. o wyrównywaniu strat majątkowych wynikających z ograniczenia w czasie stanu nadzwyczajnego wolności i praw człowieka i obywatela.</li> <li>7. Ustawa z dnia 6 września 2001 r. o transporcie drogowym.</li> <li>8. Rozporządzenie RM z dnia 8 czerwca 1999 r. w sprawie zasad oraz trybu ustalania i wypłaty odszkodowań za szkody poniesione w związku z akcjami zwalczania klęsk żywiołowych.</li> </ol>

Wejścia	Wyjścia	Podstawy prawne realizacji procedury
		9. Rozporządzenie RM z dnia 20 lutego 2003 r. w sprawie szczegółowych zasad udziału pododdziałów SZ RP w zapobieganiu skutkom klęski żywiołowej lub ich usuwaniu. 10. Rozporządzenie RM z dnia 12 listopada 2002 r. w sprawie określenia dokumentów potwierdzających wykonywanie przez przedsiębiorcę przewozów w ramach pomocy humanitarnej, medycznej lub w przypadku klęski żywiołowej. 11. Rozporządzenie Ministra Środowiska z dnia 22 sierpnia 2007 r. w sprawie podmiotów, którym państwowa służba hydrologiczno-meteorologiczna i hydrologiczna są obowiązane przekazywać ostrzeżenia, prognozy, komunikaty i biuletyny oraz sposobu i częstotliwości ich przekazywania.

#### IV. Opis postępowania

Przedsięwzięcia	Wykonawcy
<b>A. Monitorowanie wystąpienia zagrożeń powodujących nietypowe sytuacje kryzysowe</b> GCZK-PK przyjmuje informacje z prowadzonego monitoringu. Przyjmowanie informacji o katastrofach lotniczych.	Służby, inspekcje i straże
<b>B. Bilans i tryb uruchamiania sił i środków</b>	
1. Siły i środki Komendy Powiatowej PSP oraz jednostki OSP z KSRG.	Komendant Powiatowy PSP.
2. Siły i środki Komendy Powiatowej Policji.	Komendant Powiatowy Policji.
3. Minister Obrony Narodowej, na wniosek wojewody, może przekazać do jego dyspozycji pododdziały lub oddziały Sił Zbrojnych Rzeczypospolitej Polskiej, zwane dalej „oddziałami Sił Zbrojnych”.	Wójt Gminy, Wojewoda.
<b>C. Uruchamianie działań</b>	
1. Prognozowanie rozwoju zagrożeń na obszarze gminy oraz dostarczanie niezbędnych informacji dotyczących aktualnego stanu bezpieczeństwa dla GZZK, GCZK-PK	GCZK-PK



Przedsięwzięcia	Wykonawcy
2. Ocenianie występujących i potencjalnych zagrożeń mogących mieć wpływ na bezpieczeństwo publiczne i prognozowanie tych zagrożeń. Przygotowanie propozycji działań i przedstawianie wójtowi wniosków dotyczących wykonywania, zmiany lub zaniechania działań.	GZZK.
3. Informowanie ludności o zagrożeniach wg procedury <b>SPO- 18</b> .	GZZK.
4. Podwyższanie gotowości do działania szpitala powiatowego.	Starosta, SPZ ZOZ.
5. Prowadzenie monitorowania sytuacji przez GCZK-PK	GCZK-PK
6. Organizacja punktu informacyjnego dla ludności.	GCZK-PK
7. Jeśli zdarzenie powoduje konieczność wprowadzenie świadczeń osobistych i rzeczowych: a) stwierdzenie konieczności wprowadzenia świadczeń osobistych i rzeczowych w myśl przepisów dekretu z dnia 23 kwietnia 1953 r. o świadczeniach w celu zwalczania klęsk żywiołowych podejmowane jest na poziomie gminy przez wójta z uwzględnieniem opinii członków GZZK w trybie posiedzenia zespołu; b) świadczenia na rzecz zorganizowanej akcji społecznej na poziomie gminy obejmować będą: – dostarczanie środków przewozowych, – wykonywaniu określonych robót, c) koordynacja podejmowanych działań realizowana jest poprzez GZZK działający w trybie całodobowym złożonym ze zmieniających się odpowiednio przedstawiciel inspekcji, służb i straży wg procedury <b>SPO-21</b> .	Wójt Gminy, poprzez GCZK-PK
8. Zapewnienie współdziałania wszystkich jednostek podległych i nadzorowanych w ramach działania GZZK.	Wójt Gminy, poprzez GZZK
9. Wydawanie poleceń obowiązujących wszystkie jednostek podległe i nadzorowane w gminie, informowanie Wojewody Mazowieckiego o realizacji postawionych poleceń. Działania te Wójt Gminy realizuje przy udziale GZZK.	Wójt Gminy, poprzez GZZK
10. W przypadku eskalacji zjawisk przekraczających możliwości przeciwdziałania skutkom zjawisk w normalnym stanie prawnym Wójt Gminy wnioskuje do Starosty, Starosta wnioskuje do Wojewody, a Wojewoda do Rady Ministrów o wprowadzenie stanu klęski żywiołowej na obszarze gminy <b>SPO-8</b> .	Wójt Gminy

Przedsięwzięcia	Wykonawcy
11. Minister Obrony Narodowej, na wniosek wojewody, może przekazać do jego dyspozycji pododdziały lub oddziały Sił Zbrojnych Rzeczypospolitej Polskiej, zwane dalej „oddziałami Sił Zbrojnych”.	Wójt Gminy
12. Ocenianie i dokumentowanie strat wg procedury <b>SPO-19</b> .	GCZK-PK, Komisja ds. szacowania szkód
<p><b>Wariant I</b> – zdarzenie terrorystyczne.</p> <p>Starosta zajmuje się koordynacją ratownictwa medycznego – poprzez działania Dyrektora Szpitala Powiatowego w Przasnyszu.</p> <p>Jeśli skutki zdarzenia terrorystycznego powodują zagrożenia w zakresie: możliwości wystąpienia epidemii (chorób zakaźnych ludzi); zdarzenia radiacyjnego, poważnej awarii przemysłowej lub klęski żywiołowej wówczas Wójt Gminy realizuje procedury zawarte w planie zarządzania kryzysowego właściwe do tych zagrożeń.</p> <p>Wsparcie w zakresie środków transportu i pomocy socjalno-bytowej.</p>	<p>Dyrektor SPZ ZOZ, Starosta Przasnyski</p> <p>Wójt Gminy GZZK, GCZK-PK</p>
<p><b>Wariant II</b> – katastrofy komunikacyjne.</p> <p>Starosta zajmuje się koordynacją ratownictwa medycznego – poprzez działania Dyrektora Szpitala Powiatowego w Przasnyszu.</p> <p>Jeśli skutki katastrofy komunikacyjnej związane są z wystąpieniem zdarzenia radiacyjnego lub poważnej awarii przemysłowej realizowane są odpowiednie procedury reagowania kryzysowego.</p> <p>Wsparcie w zakresie środków transportu i pomocy socjalno-bytowej.</p>	<p>Dyrektor SPZ ZOZ, Starosta Przasnyski</p> <p>Wójt Gminy GZZK, GCZK-PK</p>
<p><b>Wariant III</b> – katastrofy budowlane.</p> <p>Starosta zajmuje się koordynacją ratownictwa medycznego – poprzez działania Dyrektora Szpitala Powiatowego w Przasnyszu.</p> <p>Wsparcie w zakresie środków transportu i pomocy socjalno-bytowej.</p>	<p>Dyrektor SPZ ZOZ, Starosta Przasnyski</p> <p>Wójt Gminy GZZK, GCZK-PK</p>

Przedsięwzięcia	Wykonawcy
<p><b>Wariant IV</b> – pożary obiektów wielkopowierzchniowych i pożary lasów (na dużych obszarach).</p> <p>Starosta zajmuje się koordynacją ratownictwa medycznego – poprzez działania Dyrektora Szpitala Powiatowego w Przasnyszu.</p> <p>Wsparcie w zakresie środków transportu i pomocy socjalno-bytowej.</p>	<p>Dyrektor SPZ ZOZ, Starosta Przasnyski Wójt Gminy GZZK, GCZK-PK</p>
<p><b>Wariant V</b> – przekroczenie poziomów szkodliwych substancji w powietrzu (dane z monitoringu środowiska).</p> <p>Informowanie o występujących przekroczeniach.</p> <p>Informowanie o przekroczeniach dopuszczalnych albo alarmowych poziomów substancji w powietrzu albo o wystąpieniu takich przekroczeń wg procedury <b>SPO-14</b>.</p>	<p>WIOŚ. GCZK-PK</p>
<p><b>Wariant VI</b> – zdarzenie polegające na braku możliwości powrotu turystów z terenu gminy z zagranicy.</p> <p>Realizowana jest procedura, w której GCZK-PK informuje wskazanych pracowników Urzędu Marszałkowskiego o zdarzeniu. Pracownicy ci podejmują stosowne działania.</p>	<p>GCZK-PK, Urząd Marszałkowski.</p>

PRK-11	Rodzaj dokumentu	<b>PROCEDURA REAGOWANIA KRYZYSOWEGO</b>	Data opracowania	2020 r.
	Nazwa dokumentu	<b>Procedura ochrony infrastruktury krytycznej</b>	Podmiot opracowujący	Samodzielne stanowisko ds. Zarządzania Kryzysowego

**I. Cel procedury**

Określenie zasad postępowania Wójta Gminy, służb, inspekcji i straży, oraz operatorów infrastruktury krytycznej w przypadku wystąpienia zakłóceń w funkcjonowaniu infrastruktury krytycznej.

**II. Lider/ Uczestnicy procedury**

Wójt Gminy Jednorozec, służby, inspekcje, straże

**III. Wejścia, wyjścia oraz formalne podstawy realizacji procedury**

Wejścia	Wyjścia	Podstawy prawne realizacji procedury
Stwierdzenie zakłóceń w funkcjonowaniu lub zniszczenia infrastruktury krytycznej	Likwidacja zakłóceń w funkcjonowaniu lub odbudowa infrastruktury krytycznej.	1. Ustawa o zarządzaniu kryzysowym. 2. Rozporządzenie Rady Ministrów z 30 kwietnia 2010 r. w sprawie Narodowego Programu Ochrony Infrastruktury Krytycznej. 3. Rozporządzenie Rady Ministrów z 30 kwietnia 2010 r. w sprawie planów ochrony infrastruktury krytycznej.

**IV. Opis postępowania**

Przedsięwzięcia	Wykonawcy
Postępować zgodnie z planem ochrony infrastruktury krytycznej opracowanym przez operatora tej infrastruktury i uzgodnionym zgodnie z § 4.1 rozporządzenia Rady Ministrów z 30 kwietnia 2010 r. w sprawie planów ochrony infrastruktury krytycznej.	Operatorzy infrastruktury krytycznej wraz z służbami wymienionymi w planie ochrony tej infrastruktury.

PRK-12	Rodzaj dokumentu	<b>PROCEDURA REAGOWANIA KRYZYSOWEGO</b>	Data opracowania	2020r.
	Nazwa dokumentu	<b>Procedura uruchamiania rezerw strategicznych</b>	Podmiot opracowujący	Samodzielne stanowisko ds. Zarządzania Kryzysowego

### **I. Cel procedury**

Określenie sposobu udostępniania rezerw strategicznych w przypadku wystąpienia klęski żywiołowej , sytuacji kryzysowej, zaspokojenia potrzeb obywateli, ratowania ich życia i zdrowia, a także potrzeb wsparcia realizacji celów społecznych.

### **II. Lider/ Uczestnicy procedury**

Prezes Agencji Rezerw Materiałowych, minister właściwy ds. energii, minister właściwy ds. transportu , Dyrektor WBiZK, Starosta Przasnyski, Wójt Gminy Jednorozec.

### **III. Wejścia, wyjścia oraz formalne podstawy realizacji procedury**

<b>Wejścia</b>	<b>Wyjścia</b>	<b>Podstawy prawne realizacji procedury</b>
Wystąpienie klęski żywiołowej lub sytuacji kryzysowej, oraz zakłóceń w ciągłości dostaw służących funkcjonowaniu gospodarki narodowej i zaspokajania podstawowych potrzeb	Wykorzystanie/użytkowanie udostępnionych rezerw strategicznych zgodnie z zaistniałą potrzebą i ich przeznaczeniem	<ol style="list-style-type: none"> <li>1. Ustawa z dnia 29 października 2010 r. o rezerwach strategicznych.</li> <li>2. Ustawa z dnia 26 kwietnia 2007 r. o zarządzaniu kryzysowym.</li> </ol>

Wejścia	Wyjścia	Podstawy prawne realizacji procedury
obywateli, ratowania ich życia i zdrowia, a także potrzeb wsparcia realizacji celów społecznych.	oraz dokonanie zwrotu części niewykorzystanych rezerw.	

#### V. Opis postępowania

Przedsięwzięcia	Wykonawcy
<p><b>A. Monitorowanie zagrożeń</b></p> <p>Monitorowanie rozwoju sytuacji kryzysowej stwarzającej możliwość zaistnienia zagrożenia życia ludzkiego oraz drastycznego pogorszenia się warunków bytowych ludności lub możliwość znacznych szkód i strat materialnych, wynikających z nieprzewidzianych zdarzeń i okoliczności oraz klęsk żywiołowych i sytuacji kryzysowych w przypadku bezwzględnej potrzeby użycia rezerw strategicznych – przygotowanie i skierowanie stosownego zapotrzebowania do Wojewody zawierającego:</p> <ul style="list-style-type: none"> <li>– ilość i nazwę asortymentu,</li> <li>– cel wykorzystania danego asortymentu,</li> </ul>	Wójt Gminy
<p><b>B. Bilans i tryb uruchamiania sił i środków</b></p> <p>1. Siły i środki jakimi dysponować może wójt to zasoby sprzętowe i ludzkie gminnej administracji samorządowej</p>	Wójt Gminy
<p><b>C. Uruchamianie działań</b></p>	

Przedsięwzięcia	Wykonawcy
<p>1. Przekazanie zapotrzebowania z Gminy Jednoróżec, opracowanie stosownego wniosku i przesłanie ministrowi właściwemu ds. energii, w przypadku zagrożenia bezpieczeństwa i obronności państwa, bezpieczeństwa, porządku i zdrowia publicznego oraz wystąpienia klęski żywiołowej lub sytuacji kryzysowej, w celu wsparcia realizacji zadań w zakresie bezpieczeństwa i obrony państwa, odtworzenia infrastruktury krytycznej, złagodzenia zakłóceń w ciągłości dostaw służących funkcjonowaniu gospodarki i zaspokojeniu podstawowych potrzeb obywateli, ratowania ich życia i zdrowia, a także wypełnienia zobowiązań międzynarodowych Rzeczypospolitej Polskiej. W przypadku gdy decyzja o udostępnieniu rezerw strategicznych dotyczyć będzie udostępnienia konstrukcji składanych wiaduktów, mostów drogowych i kolejowych, minister właściwy do spraw energii uzgadnia projekt tej decyzji z ministrem właściwym do spraw transportu.</p> <p>2. Analiza otrzymanego wniosku – przygotowanie i wydanie decyzji o udostępnieniu rezerw. Decyzja powinna zawierać:</p> <ul style="list-style-type: none"> <li>– Oznaczenie organu na rzecz, którego rezerwy są udostępniane,</li> <li>– Określenie udostępnionego asortymentu rezerw i jego ilości,</li> <li>– Oznaczenie podmiotu, któremu udostępnione będą rezerwy będą wydane do użycia,</li> <li>– Zobowiązanie do zwrotu niewykorzystanej części udostępnionych rezerw,</li> <li>– Inne szczególne warunki udostępnienia rezerw, jeżeli są konieczne ze względu na właściwości udostępnianego asortymentu.</li> </ul> <p>3. Ustalenie warunków oraz łańcucha działań związanych z wydaniem i odbiorem przedmiotów udostępnienia, jego transportem, instalacją (montażem), deinstalacją (demontażem), eksploatacją i zwrotem do zasobów rezerw państwowych.</p> <ul style="list-style-type: none"> <li>– Wydanie przedmiotu udostępnienia do użytkowania, zgodnie z podjętymi ustaleniami i otrzymanymi dokumentami.</li> <li>– Odbiór przedmiotu udostępnienia i jego użytkowanie zgodnie z wcześniejszymi ustaleniami.</li> <li>– Dokonanie zwrotu części niewykorzystanych zasobów rezerw.</li> <li>– Zwrot przedmiotu udostępnienia do zasobu rezerw strategicznych po wykorzystaniu zgodnie z wcześniejszymi ustaleniami.</li> </ul>	<p>Minister właściwy ds. transportu, Prezes Agencji Rezerw Materiałowych, Minister właściwy ds. energii, Starosta, Wójt Gminy</p>

PRK-13	Rodzaj dokumentu	<b>PROCEDURA REAGOWANIA KRYZYSOWEGO</b>	Data opracowania	2020 r.
	Nazwa dokumentu	<b>Procedura postępowania w przypadku ryzyka wystąpienia lub wystąpienia przekroczenia poziomu informowania, alarmowego, dopuszczalnego lub docelowego substancji w powietrzu.</b>	Podmiot opracowujący	Samodzielne stanowisko ds. Zarządzania Kryzysowego

### **I. Cel procedury**

Określenie zasad postępowania Wójta Gminy służb, inspekcji i straży w przypadku wystąpienia przekroczeń norm jakości powietrza.

### **II. Lider/ Uczestnicy procedury**

Wojewoda, Wójt Gminy, Główny Inspektorat Ochrony Środowiska oraz inne podmioty

### **III. Wejścia, wyjścia oraz formalne podstawy realizacji procedury**

<b>Wejścia</b>	<b>Wyjścia</b>	<b>Podstawy prawne realizacji procedury</b>
Otrzymanie przez Gminne Centrum Zarządzania Kryzysowego – Punkt Kontaktowy informacji o ryzyku wystąpieniu lub wystąpienia przekroczenia	Spadek stężeń zanieczyszczeń poniżej określonych poziomów.	1. Ustawa z dnia 27 kwietnia 2001 r. Prawo Ochrony Środowiska. 2. Rozporządzenie Ministra Środowiska z dnia 10 września 2012 r. w sprawie zakresu i sposobu przekazywania informacji dotyczących zanieczyszczenia powietrza. 3. Obowiązujące Plany Działań Krótkoterminowych.



Wejścia	Wyjścia	Podstawy prawne realizacji procedury
poziomu informowania, alarmowego, dopuszczalnego lub docelowego substancji w powietrzu.		

#### IV. Opis postępowania

Przedsięwzięcia	Wykonawcy
<b>A. Monitorowanie wysokości stężeń zanieczyszczeń powietrza</b> Na terenie województwa mazowieckiego monitoring w tym zakresie prowadzi Główny Inspektorat Ochrony Środowiska w Warszawie.	Główny Inspektorat Ochrony Środowiska w Warszawie.
<b>B. Bilans i tryb uruchamiania sił i środków</b>	
<ul style="list-style-type: none"> <li>– Pracownicy i środki inspekcji ochrony środowiska.</li> </ul>	Główny Inspektorat Ochrony Środowiska
<ul style="list-style-type: none"> <li>– Środki innych podmiotów realizujących pomiary jakości powietrza w ramach Wojewódzkiego Programu Monitoringu Środowiska.</li> </ul>	Instytuty naukowe i inne podmioty.
<b>C. Uruchamianie działań</b>	

Przedsięwzięcia	Wykonawcy
1. Główny Inspektorat Ochrony Środowiska powiadamia wojewódzki zespół zarządzania kryzysowego o przekroczeniu poziomów zobowiązujących do podjęcia działań określonych w planach działań krótkoterminowych.	Główny Inspektorat Ochrony Środowiska.
2. Po stwierdzeniu ryzyka wystąpienia lub wystąpieniu przekroczenia poziomu informowania, alarmowego, dopuszczalnego lub docelowego substancji w powietrzu Wojewoda poprzez Wojewódzkie Centrum Zarządzania Kryzysowego podejmuje działania i stosuje środki niezbędne do wdrożenia zapisów Planów Działań krótkoterminowych.	Wojewódzkie Centrum Zarządzania Kryzysowego.

PRK-14	Rodzaj dokumentu	<b>PROCEDURA REAGOWANIA KRYZYSOWEGO</b>	Data opracowania	2020 r.
	Nazwa dokumentu	<b>Postępowania po wprowadzeniu stopni alarmowych ALFA, ALFA-CRP, BRAVO, BRAVO-CRP, CHARLIE, CHARLIE-CRP, DELTA, DELTA-CRP.</b>	Podmiot opracowujący	Samodzielne stanowisko ds. Zarządzania Kryzysowego

### **I. Cel procedury**

1. Tworzenie warunków organizacyjnych, poprzez standaryzację działań porządkowo-ochronnych do przeciwdziałania i minimalizowania skutków ataków terrorystycznych lub sabotażowych dla zapewnienia bezpiecznego i ciągłego funkcjonowania Starostwa Powiatowego w Przasnyszu po uzyskaniu informacji o możliwości wystąpienia zdarzenia o charakterze terrorystycznym lub sabotażowym, którego rodzaj i zakres jest trudny do przewidzenia.
2. Podwyższenie poziomu bezpieczeństwa teleinformatycznego dla zapewnienia bezpiecznego i ciągłego funkcjonowania Starostwa Powiatowego w Przasnyszu oraz w jednostkach organizacyjnych powiatu.
3. Ograniczenie możliwości eskalacji zagrożeń i incydentów w obszarze CPR.

### **II. Lider/ Uczestnicy procedury**

### **III. Wejścia, wyjścia oraz formalne podstawy realizacji procedury**

<b>Wejścia</b>	<b>Wyjścia</b>	<b>Podstawy prawne realizacji procedury</b>
Po otrzymaniu informacji o wprowadzeniu stopnia alarmowego lub stopnia alarmowego CRP z Wojewódzkim	Stopnie alarmowe i stopnie alarmowe CRP odwołuje się niezwłocznie po minimalizacji	<ol style="list-style-type: none"> <li>1. Ustawa z dnia 10 czerwca 2016 r. o działaniach antyterrorystycznych.</li> <li>2. Ustawa z dnia 26 kwietnia 2007 r. o zarządzaniu kryzysowym.</li> <li>3. Ustawa z dnia 5 czerwca 1998 r. o samorządzie powiatowym.</li> <li>4. Rozporządzenie Prezesa Rady Ministrów z dnia 25 lipca 2016 r. w sprawie zakresu przedsięwzięć wykonanych w poszczególnych stopniach alarmowych i stopniach alarmowych.</li> <li>5. Ustawa z dnia 5 czerwca 1998 r. o samorządzie powiatowym.</li> </ol>

Wejścia	Wyjścia	Podstawy prawne realizacji procedury
<p>Centrum Zarządzania Kryzysowego Wojewody Mazowieckiego w sytuacji pojawienia się zagrożenia wystąpieniem zdarzenia o charakterze terrorystycznym albo w przypadku wystąpienia takiego zdarzenia. Zarządzenie wprowadzające jeden ze stopieni alarmowy ALFA, oraz stopieni alarmowych ALFA CRP.</p>	<p>zagrożenia lub skutków zdarzenia będącego przesłanką do ich wprowadzenia.</p>	<ol style="list-style-type: none"> <li>6. Ustawa z dnia 26 kwietnia 2007 r. o zarządzaniu kryzysowym.</li> <li>7. Ustawa z dnia 21 listopada 1967 r. o powszechnym obowiązku obrony Rzeczypospolitej Polskiej.</li> <li>8. Ustawa z dnia 18 kwietnia 2002 r. o stanie klęski żywiołowej.</li> <li>9. Ustawa z dnia 21 czerwca 2002 r. o stanie wyjątkowym.</li> <li>10. Ustawa z dnia 29 sierpnia 2002 r. o stanie wojennym oraz o kompetencjach Naczelnego Dowódcy Sił Zbrojnych i zasadach jego podległości konstytucyjnym organom Rzeczypospolitej Polskiej.</li> <li>11. Rozporządzenie Rady Ministrów z dnia 13 stycznia 2004 r. w sprawie ogólnych zasad wykonywania zadań w ramach powszechnego obowiązku obrony.</li> <li>12. Rozporządzenie Rady Ministrów z dnia 15 czerwca 2004 r. w sprawie warunków i trybu planowania i finansowania zadań wykonywanych w ramach przygotowań obronnych państwa przez organy administracji rządowej i organy samorządu terytorialnego.</li> <li>13. Rozporządzenie Rady Ministrów z dnia 21 września 2004 r. w sprawie gotowości obronnej państwa.</li> <li>14. Rozporządzenie Rady Ministrów z dnia 27 kwietnia 2004 r. w sprawie przygotowania systemu kierowania bezpieczeństwem narodowym.</li> <li>15. Rozporządzenie Rady Ministrów z dnia 3 sierpnia 2004 r. w sprawie przygotowania i wykorzystania systemów łączności na potrzeby obronne państwa.</li> <li>16. Rozporządzenie Rady Ministrów z dnia 24 czerwca 2003 r. w sprawie obiektów szczególnie ważnych dla bezpieczeństwa i obronności państwa oraz ich szczególnej ochrony.</li> <li>17. Rozporządzenie Rady Ministrów z dnia 24 listopada 2009 r. w sprawie militaryzacji jednostek organizacyjnych wykonujących zadania na rzecz</li> </ol>

Wejścia	Wyjścia	Podstawy prawne realizacji procedury
		<p>obronności lub bezpieczeństwa państwa.</p> <p>18. Rozporządzenie Rady Ministrów z dnia 11 sierpnia 2004 r. w sprawie świadczeń osobistych i rzeczowych na rzecz obrony w razie ogłoszenia mobilizacji i w czasie wojny.</p> <p>19. Rozporządzenie Rady Ministrów z dnia 29 marca 2005 r. w sprawie zasad zwalniania przez pracodawców z obowiązku świadczenia pracy osób powołanych do służby w obronie cywilnej w związku ze zwalczaniem klęsk żywiołowych, katastrof i zagrożeń środowiska.</p> <p>20. Rozporządzenie Rady Ministrów z dnia 15 czerwca 2004 r. w sprawie zawiadamiania wojskowych komendantów uzupełnień o osobach podlegających obowiązkowi czynnej służby wojskowej oraz wydawania przez pracodawców, szkoły i inne jednostki organizacyjne zaświadczeń w sprawach powszechnego obowiązku obrony.</p> <p>21. Rozporządzenie Rady Ministrów z dnia 25 czerwca 2002 r. w sprawie szczegółowego zakresu działania Szefa Obrony Cywilnej Kraju, szefów obrony cywilnej województw, powiatów i gmin.</p> <p>22. Rozporządzenie Rady Ministrów z dnia 28 września 1993 r. w sprawie powszechnej samoobrony ludności.</p> <p>23. Rozporządzenie Rady Ministrów z dnia 20 lutego 2003 r. w sprawie szczegółowych zasad udziału pododdziałów i oddziałów Sił Zbrojnych Rzeczypospolitej Polskiej w zapobieganiu skutkom klęski żywiołowej lub ich usuwaniu.</p> <p>24. Ustawa z dnia 27 kwietnia 2001 r. Prawo Ochrony Środowiska.</p> <p>25. Rozporządzenie Ministra Środowiska z dnia 10 września 2012 r. w sprawie zakresu i sposobu przekazywania informacji dotyczących zanieczyszczenia powietrza.</p> <p>26. Obowiązujące Plany Działań Krótkoterminowych.</p>

**IV. Opis postępowania**

Przedsięwzięcia	Wykonawcy
<p><b>Wariant I</b></p> <p><b>Po wprowadzeniu pierwszego stopnia alarmowego ALFA i ALFA – CRP należy wykonać następujące grupy zadań:</b></p> <ol style="list-style-type: none"> <li>1) przegląd istniejących procedur postępowania w przypadku wystąpienia zdarzenia o charakterze terrorystycznym w tym dotyczącego systemów teleinformatycznych w odniesieniu do Urzędu Gminy w Jednoróżcu i podległych jednostek organizacyjnych gminy (np. ataków hackerskich na systemy teleinformatyczne, blokadą stron internetowych i systemów teleinformatycznych, odczytywanie wiadomości e-mail z dołączanymi wirusami);</li> <li>2) przegląd istniejących procedur postępowania w Urzędzie Gminy w Jednoróżcu oraz jednostkach organizacyjnych gminy w przypadku wystąpienia zdarzenia o charakterze terrorystycznym w tym dotyczącego systemów teleinformatycznych skierowanego na instytucję, zakład, przedsiębiorstwo, który może oddziaływać negatywnie na Urząd Gminy lub innych jednostek organizacyjnych (np.: w przypadku stopni alarmowych CRP wprowadzonych zarządzeniem Prezesa Rady Ministrów lub ministra właściwego do spraw wewnętrznych, a nie dotyczących bezpośrednio gminy i jednostek organizacyjnych gminy);</li> <li>3) działania realizowane w celu przeciwdziałania i minimalizacji skutków w przypadku wystąpienia zdarzenia o charakterze terrorystycznym w tym dotyczącego systemów teleinformatycznych w urzędzie gminy i jednostkach organizacyjnych gminy w godzinach urzędowania oraz po zakończeniu pracy.</li> </ol> <p><b>Po wprowadzeniu pierwszego stopnia alarmowego (stopień ALFA) należy w szczególności wykonać następujące zadania:</b></p> <ol style="list-style-type: none"> <li>1) prowadzić, przy użyciu Policji, Straży Granicznej lub Żandarmerii Wojskowej, wzmożoną kontrolę dużych skupisk ludności, które potencjalnie mogą stać się celem zdarzenia o charakterze terrorystycznym, w tym imprez masowych i zgromadzeń publicznych;</li> <li>2) prowadzić, w ramach realizacji zadań administratorów obiektów, wzmożoną kontrolę obiektów użyteczności publicznej oraz innych obiektów, które potencjalnie mogą stać się celem zdarzenia o charakterze terrorystycznym;</li> <li>3) zalecić podległemu personelowi informowanie odpowiednich służb w przypadku</li> </ol>	<p>Wójt Gminy , Sekretarz Gminy, Kierownicy referatów, Samodzielne stanowiska, Kierownicy jednostek organizacyjnych Gminy, Straże.</p>

Przedsięwzięcia	Wykonawcy
<p>zauważenia: nieznanymi pojazdami na terenie instytucji publicznych lub innych ważnych obiektów, porzuconych paczek i bagaży lub jakichkolwiek innych oznak nietypowej działalności;</p> <ol style="list-style-type: none"> <li>4) poinformować podległy personel o konieczności zachowania zwiększonej czujności w stosunku do osób zachowujących się w sposób wzbudzający podejrzenia;</li> <li>5) zapewnić dostępność w trybie alarmowym członków personelu niezbędnych do wzmocnienia ochrony obiektów;</li> <li>6) przeprowadzić kontrolę pojazdów wjeżdżających oraz osób wchodzących na teren obiektów;</li> <li>7) sprawdzać, na zewnątrz i od wewnątrz, budynki będące w stałym użyciu w zakresie podejrzanych zachowań osób oraz w poszukiwaniu podejrzanych przedmiotów;</li> <li>8) sprawdzić działanie środków łączności wykorzystywanych w celu zapewnienia bezpieczeństwa;</li> <li>9) dokonać, w ramach realizacji zadań administratorów obiektów, sprawdzenia działania instalacji alarmowych, przepustowości dróg ewakuacji oraz funkcjonowania systemów rejestracji obrazu;</li> <li>10) dokonać przeglądu wszystkich procedur, rozkazów oraz zadań związanych z wprowadzeniem wyższych stopni alarmowych;</li> <li>11) prowadzić akcję informacyjno-instruktażową dla społeczeństwa dotyczącą potencjalnego zagrożenia, jego skutków i sposobu postępowania.</li> </ol> <p><b>Po wprowadzeniu pierwszego stopnia alarmowego CRP (stopień ALFA-CRP) należy wykonać w szczególności następujące zadania:</b></p> <ol style="list-style-type: none"> <li>1) wprowadzić wzmożone monitorowanie stanu bezpieczeństwa systemów teleinformatycznych organów administracji publicznej lub systemów teleinformatycznych wchodzących w skład infrastruktury krytycznej, zwanych dalej "systemami", w szczególności wykorzystując zalecenia Szefa Agencji Bezpieczeństwa Wewnętrznego lub komórek odpowiedzialnych za system reagowania zgodnie z właściwością, oraz: <ol style="list-style-type: none"> <li>a) monitorować i weryfikować, czy nie doszło do naruszenia bezpieczeństwa komunikacji elektronicznej,</li> <li>b) sprawdzać dostępność usług elektronicznych,</li> <li>c) dokonywać, w razie potrzeby, zmian w dostępie do systemów;</li> </ol> </li> </ol>	

Przedsięwzięcia	Wykonawcy
<ol style="list-style-type: none"> <li>2) poinformować personel instytucji o konieczności zachowania zwiększonej czujności w stosunku do stanów odbiegających od normy, w szczególności personel odpowiedzialny za bezpieczeństwo systemów;</li> <li>3) sprawdzić kanały łączności z innymi, właściwymi dla rodzaju stopnia alarmowego CRP, podmiotami biorącymi udział w reagowaniu kryzysowym, dokonać weryfikacji ustanowionych punktów kontaktowych z zespołami reagowania na incydenty bezpieczeństwa teleinformatycznego właściwymi dla rodzaju działania organizacji oraz ministrem właściwym do spraw informatyzacji;</li> <li>4) dokonać przeglądu stosownych procedur oraz zadań związanych z wprowadzeniem stopni alarmowych CRP, w szczególności dokonać weryfikacji posiadanej kopii zapasowej systemów w stosunku do systemów teleinformatycznych wchodzących w skład infrastruktury krytycznej oraz systemów kluczowych dla funkcjonowania organizacji, oraz weryfikacji czasu wymaganego na przywrócenie poprawności funkcjonowania systemu;</li> <li>5) sprawdzić aktualny stan bezpieczeństwa systemów i ocenić wpływ zagrożenia na bezpieczeństwo teleinformatyczne na podstawie bieżących informacji i prognoz wydarzeń;</li> <li>6) informować na bieżąco o efektach przeprowadzanych działań zespoły reagowania na incydenty bezpieczeństwa teleinformatycznego właściwe dla rodzaju działania organizacji oraz współdziałające centra zarządzania kryzysowego, a także ministra właściwego do spraw informatyzacji.</li> </ol>	
<p><b>Wariant II</b>  <b>Po wprowadzeniu drugiego stopnia alarmowego BRAVO i BRWVO CRP należy wykonać następujące grupy zadań:</b></p> <ol style="list-style-type: none"> <li>1) przegląd istniejących procedur postępowania w przypadku wystąpienia zdarzenia o charakterze terrorystycznym dotyczącego systemów teleinformatycznych w odniesieniu do Urzędu Gminy w Jednorożcu i jednostek organizacyjnych gminy (np. ataków hackerskich na systemy teleinformatyczne, blokadą stron internetowych i systemów teleinformatycznych, odczytywanie wiadomości e-mail z dołączanymi wirusami);</li> <li>2) przegląd istniejących procedur postępowania w Urzędzie Gminy Jednorożec oraz jednostkach organizacyjnych gminy w przypadku wystąpienia zdarzenia o charakterze terrorystycznym dotyczącego systemów teleinformatycznych skierowanego na instytucję, zakład, przedsiębiorstwo, który może oddziaływać negatywnie na Urząd lub inne jednostki organizacyjne</li> </ol>	<p>Wójt Gminy ,  Sekretarz Gminy,  Kierownicy referatów,  Samodzielne stanowiska,  Kierownicy jednostek organizacyjnych Gminy, Straże.</p>



Przedsięwzięcia	Wykonawcy
<p>(np.: w przypadku stopni alarmowych CRP wprowadzonych zarządzeniem Prezesa Rady Ministrów lub ministra właściwego do spraw wewnętrznych, a nie dotyczących bezpośrednio urzędu i jednostek organizacyjnych gminy);</p> <p>3) działania realizowane w celu przeciwdziałania i minimalizacji skutków w przypadku wystąpienia zdarzenia o charakterze terrorystycznym dotyczącego systemów teleinformatycznych w Urzędzie i jednostkach organizacyjnych gminy w godzinach urzędowania oraz po zakończeniu pracy.</p> <p><b>Po wprowadzeniu drugiego stopnia alarmowego BRAVO i BRAVO CRP należy wykonać zadania wymienione dla pierwszego stopnia alarmowego BRAVO i BRAVO CRP oraz kontynuować lub sprawdzić wykonanie tych zadań, jeśli wcześniej był wprowadzony stopień ALFA i ALFA- CRP.</b></p> <p><b>Ponadto należy wykonać w szczególności następujące zadania:</b></p> <ol style="list-style-type: none"> <li>1) Komendant Główny Policji, Komendant Główny Straży Granicznej lub Komendant Główny Żandarmerii Wojskowej wprowadzają obowiązek noszenia broni długiej oraz kamizełek kuloodpornych przez umundurowanych funkcjonariuszy lub żołnierzy bezpośrednio realizujących zadania związane z zabezpieczeniem miejsc i obiektów, które potencjalnie mogą stać się celem zdarzenia o charakterze terrorystycznym;</li> <li>2) wprowadzić dodatkowe kontrole pojazdów, osób oraz budynków publicznych w rejonach zagrożonych;</li> <li>3) wzmocnić ochronę środków komunikacji publicznej;</li> <li>4) sprawdzić funkcjonowanie zasilania awaryjnego;</li> <li>5) ostrzec personel o możliwych formach zdarzenia o charakterze terrorystycznym;</li> <li>6) zapewnić dostępność w trybie alarmowym personelu wyznaczonego do wdrażania procedur działania na wypadek zdarzeń o charakterze terrorystycznym;</li> <li>7) sprawdzić i wzmocnić ochronę ważnych obiektów publicznych;</li> <li>8) wprowadzić zakaz wstępu do przedszkoli, szkół i uczelni osobom postronnym;</li> <li>9) sprawdzić systemy ochrony obiektów ochraniających przez specjalistyczne uzbrojone formacje ochronne;</li> <li>10) wprowadzić kontrolę wszystkich przesyłek pocztowych kierowanych do urzędu lub instytucji;</li> <li>11) zamknąć i zabezpieczyć nieużywane regularnie budynki i pomieszczenia;</li> <li>12) dokonać przeglądu zapasów materiałowych i sprzętu, w tym dostępności środków i materiałów medycznych, z uwzględnieniem możliwości wykorzystania w przypadku wystąpienia zdarzenia o</li> </ol>	

Przedsięwzięcia	Wykonawcy
<p>charakterze terrorystycznym.</p> <p><b>Po wprowadzeniu drugiego stopnia alarmowego CRP (stopień BRAVO-CRP) należy wykonać zadania wymienione dla pierwszego stopnia alarmowego CRP oraz kontynuować lub sprawdzić wykonanie tych zadań, jeżeli wcześniej był wprowadzony stopień ALFA-CRP. Ponadto należy:</b></p> <ol style="list-style-type: none"> <li>1) zapewnić dostępność w trybie alarmowym personelu odpowiedzialnego za bezpieczeństwo systemów;</li> <li>2) wprowadzić całodobowe dyżury administratorów systemów kluczowych dla funkcjonowania organizacji oraz personelu uprawnionego do podejmowania decyzji w sprawach bezpieczeństwa systemów teleinformatycznych.</li> </ol>	
<p><b>Wariant III</b></p> <p><b>Po wprowadzeniu trzeciego stopnia alarmowego CHARLIE CRP i CHARLIE CRP, należy wykonać następujące grupy zadań:</b></p> <ol style="list-style-type: none"> <li>1) przegląd istniejących procedur postępowania w przypadku wystąpienia zdarzenia o charakterze terrorystycznym dotyczącego systemów teleinformatycznych w odniesieniu do Urzędu Gminy w Jednorożcu i jednostek organizacyjnych gminy (np. ataków hackerskich na systemy teleinformatyczne, blokadą stron internetowych i systemów teleinformatycznych, odczytywanie wiadomości e-mail z dołączanymi wirusami);</li> <li>2) przegląd istniejących procedur postępowania w Urzędzie Gminy w Jednorożcu i w jednostkach organizacyjnych gminy o charakterze terrorystycznym dotyczącego systemów teleinformatycznych skierowanego na instytucję, zakład, przedsiębiorstwo, który może oddziaływać negatywnie na urząd lub inne jednostki organizacyjne (np.: w przypadku stopni alarmowych CRP wprowadzonych zarządzeniem Prezesa Rady Ministrów lub ministra właściwego do spraw wewnętrznych, a nie dotyczących bezpośrednio urzędu i jednostek organizacyjnych gminy);</li> <li>3) działania realizowane w celu przeciwdziałania i minimalizacji skutków w przypadku wystąpienia zdarzenia o charakterze terrorystycznym dotyczącego systemów teleinformatycznych w Urzędzie Gminy w Jednorożcu i jednostek organizacyjnych gminy w godzinach urzędowania oraz po zakończeniu pracy.</li> </ol> <p><b>Po wprowadzeniu trzeciego stopnia alarmowego (stopień CHARLIE) należy wykonać</b></p>	<p>Wójt Gminy , Sekretarz Gminy, Kierownicy referatów, Samodzielne stanowiska, Kierownicy jednostek organizacyjnych Gminy, Straże.</p>

Przedsięwzięcia	Wykonawcy
<p><b>zadania wymienione dla pierwszego i drugiego stopnia alarmowego oraz kontynuować lub sprawdzić wykonanie tych zadań, jeżeli wcześniej został wprowadzony stopień ALFA lub BRAVO. Ponadto należy wykonać w szczególności następujące zadania:</b></p> <ol style="list-style-type: none"> <li>1) wprowadzić, na polecenie ministra właściwego do spraw wewnętrznych, całodobowe dyżury we wskazanych urzędach lub jednostkach organizacyjnych organów administracji publicznej;</li> <li>2) wprowadzić dyżury dla osób funkcyjnych odpowiedzialnych za wprowadzanie procedur działania na wypadek zdarzeń o charakterze terrorystycznym;</li> <li>3) sprawdzić dostępność obiektów wyznaczonych na zastępcze miejsca czasowego pobytu na wypadek ewakuacji ludności;</li> <li>4) ograniczyć do minimum liczbę miejsc ogólnodostępnych w obiekcie i rejonie obiektu;</li> <li>5) wprowadzić, w uzasadnionych przypadkach, ścisłą kontrolę osób i pojazdów przy wejściu i wjeździe na teren obiektów;</li> <li>6) ograniczyć możliwość parkowania pojazdów przy obiektach chronionych;</li> <li>7) wydać broń i amunicję oraz środki ochrony osobistej uprawnionym osobom wyznaczonym do wykonywania zadań ochronnych;</li> <li>8) wprowadzić dodatkowy całodobowy nadzór nad miejscami, które tego wymagają, do tej pory nieobjętych nadzorem;</li> <li>9) zapewnić ochronę środków transportu służbowego poza terenem obiektu, wprowadzić kontrole pojazdu przed wejściem do niego i jego uruchomieniem.</li> </ol> <p><b>Po wprowadzeniu trzeciego stopnia alarmowego CRP (stopień CHARLIE-CRP) należy wykonać zadania wymienione dla pierwszego i drugiego stopnia alarmowego CRP oraz kontynuować lub sprawdzić wykonanie tych zadań, jeżeli wcześniej był wprowadzony stopień ALFA-CRP lub BRAVO-CRP. Ponadto należy wykonać w szczególności następujące zadania:</b></p> <ol style="list-style-type: none"> <li>1) wprowadzić całodobowe dyżury administratorów systemów kluczowych dla funkcjonowania organizacji oraz personelu uprawnionego do podejmowania decyzji w sprawach bezpieczeństwa systemów;</li> <li>2) dokonać przeglądu dostępnych zasobów zapasowych pod względem możliwości ich</li> </ol>	

Przedsięwzięcia	Wykonawcy
<p>wykorzystania w przypadku zaistnienia ataku;</p> <p>3) przygotować się do uruchomienia planów umożliwiających zachowanie ciągłości działania po wystąpieniu potencjalnego ataku, w tym:</p> <p>a) dokonać przeglądu i ewentualnego audytu planów awaryjnych oraz systemów,</p> <p>b) przygotować się do ograniczenia operacji na serwerach, w celu możliwości ich szybkiego i bezawaryjnego zamknięcia.</p>	
<p><b>Wariant IV</b></p> <p><b>Po wprowadzeniu czwartego stopnia alarmowego DELTA i DELTA CRP należy wykonać następujące grupy zadań:</b></p> <p>1) przegląd istniejących procedur postępowania w przypadku wystąpienia zdarzenia o charakterze terrorystycznym dotyczącego systemów teleinformatycznych w odniesieniu do Urzędu Gminy w Jednorożcu i jednostek organizacyjnych gminy (np. ataków hackerskich na systemy teleinformatyczne, blokadą stron internetowych i systemów teleinformatycznych, odczytywanie wiadomości e-mail z dołączanymi wirusami);</p> <p>2) przegląd istniejących procedur postępowania w Urzędzie Gminy w Jednorożcu i jednostek organizacyjnych gminy w przypadku wystąpienia zdarzenia o charakterze terrorystycznym dotyczącego systemów teleinformatycznych skierowanego na instytucję, zakład, przedsiębiorstwo, który może oddziaływać negatywnie na urząd lub inne jednostki organizacyjne (np.: w przypadku stopni alarmowych CRP wprowadzonych zarządzeniem Prezesa Rady Ministrów lub ministra właściwego do spraw wewnętrznych, a nie dotyczących bezpośrednio urzędu i jednostek organizacyjnych gminy);</p> <p>3) działania realizowane w celu przeciwdziałania i minimalizacji skutków w przypadku wystąpienia zdarzenia o charakterze terrorystycznym dotyczącego systemów teleinformatycznych w starostwie, jednostkach organizacyjnych powiatu oraz innych jednostkach organizacyjnych funkcjonujących w powiecie Przasnyskim w godzinach urzędowania oraz po zakończeniu pracy.</p> <p><b>Po wprowadzeniu czwartego stopnia alarmowego (stopień DELTA) należy wykonać zadania wymienione dla pierwszego, drugiego i trzeciego stopnia alarmowego oraz kontynuować lub sprawdzić wykonanie tych zadań, jeżeli wcześniej został wprowadzony stopień ALFA, BRAVO</b></p>	<p>Wójt Gminy , Sekretarz Gminy, Kierownicy referatów, Samodzielne stanowiska, Kierownicy jednostek organizacyjnych Gminy, Straże.</p>

Przedsięwzięcia	Wykonawcy
<p><b>lub CHARLIE. Ponadto należy wykonać w szczególności następujące zadania:</b></p> <ol style="list-style-type: none"> <li>1) wprowadzić, w uzasadnionych przypadkach, ograniczenia komunikacyjne w rejonach zagrożonych;</li> <li>2) przeprowadzić identyfikację wszystkich pojazdów znajdujących się już w rejonie obiektu oraz, w uzasadnionych przypadkach, ich relokację poza obszar obiektu;</li> <li>3) kontrolować wszystkie pojazdy wjeżdżające na teren obiektu i ich ładunek;</li> <li>4) kontrolować wszystkie wnoszone na teren obiektu przedmioty, w tym walizki, torebki, paczki;</li> <li>5) przeprowadzać częste kontrole na zewnątrz budynku i na parkingach;</li> <li>6) ograniczyć liczbę podróży służbowych osób zatrudnionych w obiekcie i wizyt osób niezatrudnionych w instytucji;</li> <li>7) przygotować się do zapewnienia ciągłości funkcjonowania organu w przypadku braku możliwości realizacji zadań w dotychczasowym miejscu pracy.</li> </ol> <p><b>Po wprowadzeniu czwartego stopnia alarmowego CRP (stopień DELTA-CRP) należy wykonać zadania wymienione dla pierwszego, drugiego i trzeciego stopnia alarmowego CRP oraz kontynuować lub sprawdzić wykonanie tych zadań, jeżeli wcześniej był wprowadzony stopień ALFA-CRP, BRAVO-CRP lub CHARLIE CRP. Ponadto należy wykonać w szczególności następujące zadania:</b></p> <ol style="list-style-type: none"> <li>1) uruchomić plany awaryjne lub plany ciągłości działania organizacji w sytuacjach awarii lub utraty ciągłości działania;</li> <li>2) stosownie do sytuacji przystąpić do realizacji procedur przywracania ciągłości działania.</li> </ol>	

PRK-15	Rodzaj dokumentu	<b>PROCEDURA REAGOWANIA KRYZYSOWEGO</b>	Data opracowania	2020 r.
	Nazwa dokumentu	<b>„Procedura zaangażowania podmiotów w działania w ogniskach chorób zakaźnych zwierząt”</b>	Podmiot opracowujący	Samodzielne stanowisko ds. Zarządzania Kryzysowego

### **I. Cel procedury**

Uszczegółowienie współpracy podmiotów podejmujących działania w przypadku wystąpienia ogniska choroby zakaźnej zwierząt.

### **II. Lider/ Uczestnicy procedury**

Wojewoda/ Komendant Wojewódzki Państwowej Straży Pożarnej w Warszawie, Mazowiecki Wojewódzki Lekarz Weterynarii, Komendant Wojewódzki Policji zs. w Radomiu, Komendant Stołeczny Policji, Wójt Gminy, Starosta Przasnyski, Wójt Gminy Jednorożec.

### **III. Wejścia, wyjścia oraz formalne podstawy realizacji procedury**

<b>Wejścia</b>	<b>Wyjścia</b>	<b>Podstawy prawne realizacji procedury</b>
Informacja o pojawieniu się ogniska choroby zakaźnej zwierząt.	Likwidacja ogniska przez Inspekcję Weterynaryjną.	<ol style="list-style-type: none"> <li>1. Ustawa z dnia 26 kwietnia 2007 r. o zarządzaniu kryzysowym.</li> <li>2. Ustawa z dnia 11 marca 2004 r. o ochronie zdrowia zwierząt oraz zwalczaniu chorób zakaźnych zwierząt.</li> <li>3. Ustawa z dnia 24 sierpnia 1991 r. o Państwowej Straży Pożarnej.</li> <li>4. Ustawa z dnia 24 sierpnia 1991 r. o ochronie przeciwpożarowej.</li> <li>5. Ustawa z dnia 6 kwietnia 1990 r. o Policji.</li> <li>6. Ustawa z dnia 8 marca 1990 r. o samorządzie gminnym.</li> <li>7. Krajowy Plan Zarządzania Kryzysowego.</li> </ol>

**IV. Opis postępowania**

Przedsięwzięcia	Wykonawcy
<p>Podejrzenie wystąpienia ogniska choroby zakaźnej zwierząt w gospodarstwie, pobranie próbek i przekazanie ich do PIWet-PIB w Puławach.</p> <p>Przekazanie informacji o podejrzeniu wystąpienia ogniska choroby do:  Wojewódzkiego Lekarza Weterynarii, właściwego terytorialnie Powiatowego/Miejskiego Centrum Zarządzania Kryzysowego.</p> <p>Powyższe podmioty przekazują informację do Wojewódzkiego Centrum Zarządzania Kryzysowego.</p>	<p>Powiatowy Lekarz Weterynarii.</p>
<p><b>Wariant I – dodatni wynik próbek.</b></p> <p>Otrzymanie wyników badań próbek z Punktu Przyjęcia Próbek PIWet-PIB w Puławach. W przypadku wyniku dodatniego:</p> <p>Powiatowy Lekarz Weterynarii informuje:</p> <ul style="list-style-type: none"> <li>– właściwe terytorialnie Powiatowe/Miejskie Centrum Zarządzania Kryzysowego,</li> <li>– właściwego terytorialnie starostę/prezydenta miasta na prawach powiatu,</li> <li>– właściwego terytorialnie wójta/burmistrza/prezydenta miasta.</li> </ul> <p>Wojewódzki Lekarz Weterynarii informuje:</p> <ul style="list-style-type: none"> <li>– Wojewodę Mazowieckiego poprzez Wojewódzkie Centrum Zarządzania Kryzysowego.</li> </ul> <p>Informowanie pozostałych jednostek o wystąpieniu ogniska choroby zakaźnej zwierząt odbywa się zgodnie z wewnętrznymi procedurami Powiatowych/Miejskich Centrów Zarządzania Kryzysowego i Wojewódzkiego Centrum Zarządzania Kryzysowego.</p>	<p>Powiatowy Lekarz Weterynarii,  Wojewódzki Lekarz Weterynarii.</p>
<p>Na wniosek Powiatowego Lekarza Weterynarii, Wójt Gminy zwołuje w trybie alarmowym Gminny Zespół Zarządzania Kryzysowego.</p>	<p>Wójt Gminy</p>

Przedsięwzięcia	Wykonawcy
<p>Członkowie Gminnego Zespołu Zarządzania Kryzysowego dokonują oceny bieżącej sytuacji, przygotowują schemat likwidacji ogniska i określają potrzebne siły i środki. Przewodniczący Zespołu przydziela poszczególnym jednostkom zadania, które wynikają z Gminnych Planów Zarządzania Kryzysowego.</p> <p>Powiatowy Lekarz Weterynarii kontaktuje się z firmą utylizacyjną oraz dokonującą dezynfekcji obiektów i terenu, ustala termin przeprowadzenia likwidacji ogniska, przekazania zwierząt do utylizacji i dezynfekcji terenu.</p> <p>Ponadto w czasie Zespołu, jednostkom samorządu terytorialnego przekazywane są informacje na temat nakazów wynikających z ustawy dnia 11 marca 2004 r. o ochronie zdrowia zwierząt oraz zwalczaniu chorób zakaźnych zwierząt, które zostaną wprowadzone Rozporządzeniem Powiatowego Lekarza Weterynarii, bądź w przypadku wyznaczenia obszarów na terenie dwóch lub więcej powiatów/miast na prawach powiatu Rozporządzeniem Wojewody Mazowieckiego na temat nakazów i zakazów.</p> <p>Ustalenia z posiedzenia Zespołu Zarządzania Kryzysowego powinny być przekazane do Wojewódzkiego Lekarza Weterynarii oraz do Wojewódzkiego Centrum Zarządzania Kryzysowego.</p>	<p>Gminny Zespół Zarządzania Kryzysowego.</p>
<p>W pierwszej kolejności do likwidacji ogniska zaangażowane są siły i środki Powiatowej Inspekcji Weterynaryjnej oraz firm utylizacyjnych oraz dokonujących dezynfekcji. W dalszej kolejności wójt może zlecić działania pomocnicze w ognisku choroby jednostce Ochotniczej Straży Pożarnej. Należy zaznaczyć, iż nie są to działania ratownicze w myśl Ustawy z dnia 24 sierpnia 1991 r. o ochronie przeciwpożarowej.</p> <p>Środki ochrony osobistej dla członków Ochotniczych Straży Pożarnych zapewnia Powiatowy Inspektorat Weterynarii.</p> <p>Działania funkcjonariuszy Policji dotyczą:</p> <ul style="list-style-type: none"> <li>– zabezpieczenia miejsca zdarzenia,</li> <li>– ograniczenia dostępu do ogniska osobom postronnym,</li> <li>– zapewnienia bezkolizyjnego dojazdu służbom weterynaryjnym,</li> <li>– ewentualnego konwojowania materiału zakaźnego do miejsca utylizacji.</li> </ul> <p>Środki ochrony osobistej dla funkcjonariuszy Policji zapewnia Powiatowy Inspektorat Weterynarii.</p>	<p>Wszyscy uczestnicy.</p>



Przedsięwzięcia	Wykonawcy
<p>W przypadku wyczerpania się lokalnych sił i środków do działań pomocniczych w ognisku choroby, Przewodniczący Gminnego Zespołu Zarządzania Kryzysowego kieruje prośbę do Komendanta Powiatowej Państwowej Straży Pożarnej, który może zaangażować siły i środki Państwowej Straży Pożarnej do zadań określonych w Krajowym Planie Zarządzania Kryzysowego.</p> <p>Decyzję o ilości sił i środków skierowanych do działań pomocniczych w ognisku choroby Komendant Powiatowy/Miejski Państwowej Straży Pożarnej podejmuje zgodnie z wytycznymi Komendy Głównej Państwowej Straży Pożarnej oraz Głównego Inspektora Sanitarnego.</p> <p>Środki ochrony osobistej dla funkcjonariuszy Państwowej Straży Pożarnej zapewnia Powiatowy Inspektorat Weterynarii.</p>	<p>Przewodniczący Zespołu, Komendant Powiatowy Państwowej Straży Pożarnej, Powiatowy Lekarz Weterynarii.</p>
<p>Powiatowy Lekarz Weterynarii przekazują informację o zlikwidowaniu ogniska do:</p> <ul style="list-style-type: none"> <li>– Wojewódzkiego Lekarza Weterynarii,</li> <li>– Powiatowego/Miejskiego Centrum Zarządzania Kryzysowego.</li> </ul> <p>Wojewódzki Lekarz Weterynarii informuje:</p> <ul style="list-style-type: none"> <li>– Wojewodę Mazowieckiego poprzez Wojewódzkie Centrum Zarządzania Kryzysowego.</li> </ul> <p>Gminne Centrum Zarządzania Kryzysowego – Punkt Kontaktowy informuje:</p> <ul style="list-style-type: none"> <li>– Wójta Gminy,</li> <li>- Powiatowe Centrum Zarządzania Kryzysowego,</li> </ul>	<p>Powiatowy Lekarz Weterynarii, Wojewódzki Lekarz Weterynarii, GCZK-PK</p>

Przedsięwzięcia	Wykonawcy
<p><b>Wariant II – wynik ujemny próbek</b></p> <p>W przypadku wyniku ujemnego Powiatowy Lekarz Weterynarii podejmuje ewentualne dalsze czynności wynikające z jego kompetencji oraz przekazuje informacje do Powiatowego/Miejskiego Centrum Zarządzania Kryzysowego.</p> <p>W przypadku decyzji Powiatowego Lekarza Weterynarii o prewencyjnym wybiciu zwierząt w hodowlach, w pierwszej kolejności do likwidacji zaangażowane są siły i środki Powiatowej Inspekcji Weterynaryjnej oraz firm utylizacyjnych oraz dokonujących dezynfekcji. W dalszej kolejności wójt/burmistrz/prezydent miasta może zlecić działania pomocnicze w ognisku choroby jednostce Ochotniczej Straży Pożarnej. Należy zaznaczyć, iż nie są to działania ratownicze w myśl Ustawy z dnia 24 sierpnia 1991 r. o ochronie przeciwpożarowej.</p> <p>Prewencyjne wybicie zwierząt nie jest sytuacją kryzysową, w związku z powyższym nie ma potrzeby zwoływania Gminnego Zespołu Zarządzania Kryzysowego, jak również nie ma podstaw do zaangażowania w działania funkcjonariuszy Państwowej Straży Pożarnej.</p>	<p>Powiatowy Lekarz Weterynarii.</p>

## IV. WYKAZ STANDARDOWYCH PROCEDUR OPERACYJNYCH.

Skrócona nazwa SPO	Pełna nazwa Standardowej Procedury Operacyjnej	Strona
SPO-1	Procedura wprowadzenia obowiązkowych szczepień podczas stanu epidemii lub zagrożenia epidemicznego.	182-183
SPO-2	Procedura wydawania zarządzenia ogłaszającego lub odwołującego stan zagrożenia epidemicznego lub epidemii.	184-185
SPO-3	Procedura organizowania punktu informacyjnego dla ludności.	186-187
SPO-4	Procedura uruchomienia miejsc kwarantanny i izolacji wraz z zabezpieczeniem logistycznym.	188-189
SPO-5	Procedura refundowania kosztów świadczeń zdrowotnych udzielanych w związku z zwalczaniem epidemii.	190-192
SPO-6	Procedura opracowania zarządzenia w sprawie wprowadzenia czasowych ograniczeń na obszarze zagrożenia w tym praw człowieka i obywatela.	193-194
SPO-7	Procedura uruchomienia planu rozdziału paliw.	195-196
SPO-8	Procedura opracowanie wniosku do Rady Ministrów o wprowadzenie stanu klęski żywiołowej.	197-198
SPO-9	Procedura wprowadzania ograniczeń wolności i praw człowieka i obywatela.	199-200
SPO-10	Procedura przyznawania odszkodowania za poniesione straty w związku z udziałem w zorganizowanej akcji społecznej.	201-202
SPO-11	Procedura koordynacji i kontroli funkcjonowania administracji rządowej i samorządowej w czasie stanu wyjątkowego i wojennego.	203-204
SPO-12	Procedura koordynacji i kontroli funkcjonowania organów władzy publicznej, przedsiębiorców oraz innych jednostek organizacyjnych.	205-206
SPO-13	Procedura wsparcia działań oddziałami i pododdziałami Sił Zbrojnych.	207-209
SPO-14	Procedura informowania o przekroczeniach dopuszczalnych albo alarmowych poziomów substancji w powietrzu albo o możliwości wystąpienia takich przekroczeń.	210-211
SPO-15	Procedura przekazywania do publicznej wiadomości w sposób zwyczajowo przyjęty aktów prawnych wydanych przez Prezydenta, Radę Ministrów, ministra kierującego działem	212-213

	<b>administracji rządowej, Wojewodę lub Starostę.</b>	
<b>SPO-16</b>	<b>Procedura informowania ludności o zagrożeniach.</b>	214-215
<b>SPO-17</b>	<b>Procedura ostrzegania i alarmowania o zagrożeniach wynikających ze zjawisk hydrometeorologicznych.</b>	216-218
<b>SPO-18</b>	<b>Procedura ostrzegania i alarmowania ludności.</b>	219-221
<b>SPO-19</b>	<b>Procedura oceniania i dokumentowania szkód.</b>	222-223
<b>SPO-20</b>	<b>Procedura funkcjonowania GCZK-PK podczas zdarzeń kryzysowych.</b>	224-225
<b>SPO-21</b>	<b>Procedura uruchamiania i działania Gminnego Zespołu Zarządzania Kryzysowego.</b>	226-227

<b>SPO-1</b>	Rodzaj dokumentu	<b>STANDARDOWA PROCEDURA OPERACYJNA</b>	Data opracowania	2020 r.
	Nazwa dokumentu	<b>Procedura wprowadzenia obowiązkowych szczepień podczas stanu epidemii lub zagrożenia epidemicznego</b>	Podmiot opracowujący	Samodzielne stanowisko ds. Zarządzania Kryzysowego

### I. Cel procedury

Określenie sposobu przeprowadzenia obowiązkowych szczepień.

### II. Lider/ Uczestnicy procedury

Wojewoda, Państwowy Wojewódzki Inspektor Sanitarny, Dyrektor Generalny Mazowieckiego Urzędu Wojewódzkiego Dyrektor Wydziału Bezpieczeństwa i Zarządzania Kryzysowego Mazowieckiego Urzędu Wojewódzkiego (WBZK), Kierownik Wojewódzkiego Centrum Zarządzania Kryzysowego (WCZK).

### III. Wejścia, wyjścia oraz formalne podstawy realizacji procedury

<b>Wejścia</b>	<b>Wyjścia</b>	<b>Podstawy formalne realizacji procesu – wewnętrzne i zewnętrzne</b>
Wniosek Mazowieckiego Państwowego Wojewódzkiego Inspektora Sanitarnego, po uzgodnieniu z Głównym Inspektorem Sanitarnym, o wprowadzenie obowiązku szczepień w stanie zagrożenia epidemicznego lub epidemii.	Ogłoszenie/odwołanie stanu zagrożenia epidemiologicznego lub stanu epidemii.	1. Ustawa z dnia 5 grudnia 2008 r. o zapobieganiu oraz zwalczaniu zakażeń i chorób zakaźnych u ludzi.

**IV. Przebieg procedury**

<b>Opis postępowania</b>	<b>Odpowiedzialny</b>
Wniosek do Wojewody w sprawie wprowadzenia obowiązku szczepień.	Państwowy Wojewódzki, Inspektor Sanitarny.
Uzgodnienie zasadności z Ministrem Zdrowia.	Wojewoda.
Opracowanie rozporządzenia Wojewody: – koordynacja i opracowanie całościowe rozporządzenia; – przygotowanie rozporządzenia; – akceptacja rozporządzenia; – wydanie rozporządzenia przez Wojewodę.	Dyrektor WBZK, Dyrektor Generalny, Państwowy Wojewódzki, Inspektor Sanitarny.
Poinformowanie obywateli o obowiązkach wynikających z rozporządzenia.	Dyrektor WBZK, Kierownik WCZK, Rzecznik Prasowy, Wojewody.
Nadzór nad realizacją obowiązku szczepień.	PWIS.

<b>SPO-2</b>	Rodzaj dokumentu	<b>STANDARDOWA PROCEDURA OPERACYJNA</b>	Data opracowania	2020 r.
	Nazwa dokumentu	<b>Procedura wydawania zarządzenia ogłaszającego lub odwołującego stan zagrożenia epidemicznego lub epidemii</b>	Podmiot opracowujący	Samodzielne stanowisko ds. Zarządzania Kryzysowego

### **I. Cel procedury**

Określenie procesu decyzyjnego i organizacyjnego opracowania rozporządzenia Wojewody w sprawie ogłoszenia lub odwołania stan zagrożenia epidemicznego lub epidemii.

### **II. Lider/ Uczestnicy procedury**

Wojewoda, Państwowy Wojewódzki Inspektor Sanitarny (PWIS), Kierownik Wojewódzkiego Centrum Zarządzania Kryzysowego (WCZK), Rzecznik Prasowy Wojewody, Dyrektor Biura Kadr i Obsługi Prawnej MUW, Dyrektor Wydziału Finansów i Budżetu.

### **III. Wejścia, wyjścia oraz formalne podstawy realizacji procedury**

<b>Wejścia</b>	<b>Wyjścia</b>	<b>Podstawy formalne realizacji procesu – wewnętrzne i zewnętrzne</b>
Sytuacja wymagająca wprowadzenia lub odwołania stanu epidemii lub zagrożenia epidemicznego.	Ogłoszenie - odwołanie stanu zagrożenia epidemicznego lub stanu epidemii.	1. Ustawa z dnia 5 grudnia 2008 r. o zapobieganiu oraz zwalczaniu zakażeń i chorób zakaźnych u ludzi.

**IV. Przebieg procedury**

Opis postępowania	Odpowiedzialny
1. Wnioskowanie do Wojewody o wprowadzenie stanu epidemii lub zagrożenia epidemicznego.	PWIS.
2. Opracowanie projektu rozporządzenia wprowadzającego stan epidemii lub stan zagrożenia epidemicznego.	MUW.
3. Wydanie rozporządzenia.	Wojewoda.
4. Poinformowanie ludności o obowiązkach wynikających z przepisów.	Wojewoda.
5. Odwołanie stanu epidemii lub stanu zagrożenia epidemicznego.	Wojewoda.
6. Poinformowanie ludności o odwołaniu stanu epidemii lub stanu zagrożenia epidemicznego.	Wojewoda.



<b>SPO-3</b>	Rodzaj dokumentu	<b>STANDARDOWA PROCEDURA OPERACYJNA</b>	Data opracowania	2020 r.
	Nazwa dokumentu	<b>Procedura organizowania punktu informacyjnego dla ludności</b>	Podmiot opracowujący	Samodzielne stanowisko ds. Zarządzania Kryzysowego

**I. Cel procedury**

Określenie zasad przyjęcia i dalszego przekazania otrzymanej informacji.

**II. Lider/ Uczestnicy procedury**

Wójt Gminy ( Szef GZZK), Sekretarz Gminy, GZZK, GCZK-PK, WRP.

**III. Wejścia, wyjścia oraz formalne podstawy realizacji procedury**

Wejścia	Wyjścia	Podstawy prawne realizacji procedury
Sytuacja wymagająca organizację punktu informacyjnego.	Zakończeniu pracy punktu informacyjnego.	1. Ustawa z dnia 26 kwietnia 2007 r. o zarządzaniu kryzysowym.

**IV. Przebieg procedury**

Opis postępowania	Odpowiedzialny
1. Podjęcie decyzji o uruchomieniu punktu informacyjnego dla ludności w Gminnym Centrum Zarządzania Kryzysowego – Punkt Kontaktowy.	Wójt Gminy
2. Przekazanie Sekretarzowi Gminy polecenia o uruchomieniu punktu informacyjnego dla ludności, określenie jego zadań i kompetencji stosownie do powstałej sytuacji.	Wójt Gminy

Opis postępowania	Odpowiedzialny
3. Zorganizowanie punktu informacyjnego dla ludności, wyznaczenie osób do pracy zmianowej, wydanie dokumentów oraz udzielenie instruktażu dotyczącego zakresu i sposobu przekazywania informacji.	Sekretarz Gminy
4. Uruchomienie punktu informacyjnego w czasie 1 godziny od momentu podjęcia decyzji o jego uruchomieniu: – powiadomienie wyznaczonych pracowników urzędu i jednostek organizacyjnych, – przekazanie informacji o uruchomieniu punktu informacyjnego i jego numer telefonu mediom.	Sekretarz Gminy
6. Ciągłe zbieranie informacji niezbędnych do informowania mieszkańców gminy oraz rodzin osób poszkodowanych nie będących mieszkańcami gminy o liczbie osób poszkodowanych (rannych – do którego szpitala zostali przetransportowani oraz o ofiarach zdarzenia), zasadach zachowania się w rejonie zdarzenia i innych informacji stosownie do powstałego zdarzenia.	GCZK-PK
7. Podjęcie decyzji o zakończeniu pracy punktu.	Wójt Gminy

<b>SPO-4</b>	Rodzaj dokumentu	<b>STANDARDOWA PROCEDURA OPERACYJNA</b>	Data opracowania	2020 r.
	Nazwa dokumentu	<b>Procedura uruchomienia miejsc kwarantanny i izolacji wraz z zabezpieczeniem logistycznym</b>	Podmiot opracowujący	Samodzielne stanowisko ds. Zarządzania Kryzysowego

### **I. Cel procedury**

Określenie procesu decyzyjnego uruchomienia zaplanowanych miejsc kwarantanny i izolacji wraz z zabezpieczeniem logistycznym.

### **II. Lider/ Uczestnicy procedury**

Wojewoda, Marszałek Województwa Mazowieckiego, Wojewódzki Państwowy Inspektor Sanitarny, Kierownik Wojewódzkiego Centrum Zarządzania Kryzysowego (WCZK), dyrektorzy placówek, w których zaplanowano zorganizowanie izolatoriów i kwarantannę, dyrektorzy Zakładów Opieki Zdrowotnej, z których skierowano personel medyczny do realizacji określonych zadań związanych ze zwalczaniem epidemii, Mazowiecki Komendant Wojewódzki Policji, Dyrektorzy Wydziałów Mazowieckiego Urzędu Wojewódzkiego.

### **III. Wejścia, wyjścia oraz formalne podstawy realizacji procedury**

<b>Wejścia</b>	<b>Wyjścia</b>	<b>Podstawy prawne realizacji procedury</b>
Sytuacja wymagająca uruchomienia miejsc do izolacji lub kwarantanny.	Zorganizowanie miejsc do izolacji lub kwarantanny.	1. Ustawa z dnia 5 grudnia 2008 r. o zapobieganiu oraz zwalczaniu zakażeń i chorób zakaźnych u ludzi.

**IV. Przebieg procedury**

Opis postępowania	Odpowiedzialny
1. Podjęcie decyzji o organizacji miejsc do izolacji lub kwarantanny.	Wojewoda; PWIS.
2. Przekazanie decyzji do dyrektora/rów placówek o uruchomieniu określonych ilości miejsc do izolacji lub kwarantanny.	WCZK.
3. Przygotowanie – uruchomienie miejsc do izolacji lub kwarantanny.	Dyrektorzy stosownych placówek, zarządcy itp.
4. Kierowanie wytypowanych osób do pracy w izolatoriach i miejscach przeznaczonych na kwarantannę – na podstawie decyzji.	Wojewoda.
5. Uruchomienie środków transportowych – zgodnie z „Wojewódzkim Planem Działania na wypadek wystąpienia epidemii na terenie województwa mazowieckiego”.	Wojewoda.
6. Zapewnienie ochrony miejsc izolacji lub kwarantanny, przygotowanie odpowiedniej ilości miejsc.	Komendant Wojewódzkiej Policji, Dyrektorzy wybranych placówek, zarządcy itp.
7. Sprawdzenie przygotowania miejsc przeznaczonych do izolacji lub kwarantanny.	przedstawiciele Wojewody; przedstawiciele PWIS przedstawiciele Marszałka Województwa Mazowieckiego.
8. Refundowanie kosztów zorganizowania i utrzymywania miejsc izolacji lub kwarantanny – zgodnie z <b>SPO – 3</b> .	Wojewoda; Dyrektor Wydziału Finansowego.

SPO-5	Rodzaj dokumentu	<b>STANDARDOWA PROCEDURA OPERACYJNA</b>	Data opracowania	2020 r.
	Nazwa dokumentu	<b>Procedura refundowania kosztów świadczeń zdrowotnych udzielanych w związku z zwalczaniem epidemii</b>	Podmiot opracowujący	Samodzielne stanowisko ds. Zarządzania Kryzysowego

### **I. Cel procedury**

Określenie zasad refundowania kosztów zwalczania epidemii.

### **II. Lider/ Uczestnicy procedury**

Wojewoda, Państwowy Wojewódzki Inspektor Sanitarny w Warszawie (PWIS), Dyrektorzy Zakładów Opieki Zdrowotnej, świadczeniodawcy usług medycznych, Dyrektorzy Wydziałów i Biur Mazowieckiego Urzędu Wojewódzkiego:

- Dyrektora Generalnego (DG),
- Wydziału Polityki Społecznej (WPS),

### **III. Wejścia, wyjścia oraz formalne podstawy realizacji procedury**

<b>Wejścia</b>	<b>Wyjścia</b>	<b>Podstawy prawne realizacji procedury</b>
Konieczność dokonania określonych zabiegów podczas zagrożenia epidemicznego lub epidemii.	Zakończenie zwalczania zagrożenia epidemicznego lub epidemii.	<ol style="list-style-type: none"> <li>1. Ustawa z dnia 5 grudnia 2008 r. o zapobieganiu oraz zwalczaniu zakażeń i chorób zakaźnych u ludzi.</li> <li>2. Rozporządzenie Ministra Zdrowia z dnia 29 września 2011 r. w sprawie trybu zawierania umów w celu realizacji zadań z zakresu ochrony zdrowia publicznego przed zakażeniami i chorobami zakaźnymi oraz sposobu ich finansowania.</li> <li>3. Rozporządzenie ministra zdrowia z dnia 20 października 2014 r. zmieniające rozporządzenie w sprawie trybu zawierania umów w celu realizacji zadań z zakresu ochrony zdrowia publicznego przed zakażeniami i chorobami zakaźnymi oraz sposobu ich finansowania.</li> </ol>

**IV. Opis postępowania**

Przedsięwzięcia	Wykonawcy
1. Analiza potrzeb w zakresie kierowania osób do pracy przy zwalczaniu epidemii.	PWIS
2. Opracowanie i wydanie decyzji administracyjnej o skierowaniu do pracy przy zwalczaniu epidemii zawierającej: <ul style="list-style-type: none"> <li>– zakres czynności, do których wykonywania osoba została skierowana;</li> <li>– miejsce oraz czas rozpoczęcia wykonywania czynności;</li> <li>– czas, na jaki osoba została skierowana do pracy.</li> </ul> Decyzję przekazuje się w formie pisemnej: <ul style="list-style-type: none"> <li>– osobie skierowanej do pracy przy zapobieganiu epidemii;</li> <li>– pracodawcy, u którego jest zatrudniona osoba skierowana do pracy przy zapobieganiu epidemii.</li> </ul>	Wojewoda, Dyrektor Generalny, Dyrektor WPS.
3. Opracowanie miesięcznego zestawienia, zawierającego: <ul style="list-style-type: none"> <li>– ilość, rodzaj oraz daty udzielonych świadczeń zdrowotnych wraz ze wskazaniem podstawy ich finansowania ze środków publicznych;</li> <li>– opłatę jednostkową za każdego rodzaju świadczenie zdrowotne, przewidzianą w umowie z oddziałem wojewódzkim Narodowego Funduszu Zdrowia, na którego obszarze ma siedzibę świadczeniodawca;</li> <li>– opłatę jednostkową za każdego rodzaju świadczenie zdrowotne, ustaloną przez świadczeniodawcę, według kosztów własnych.</li> </ul> Na podstawie ewidencji udzielonych świadczeń zdrowotnych oraz osób, którym tych świadczeń udzielono, zawierającą: <ul style="list-style-type: none"> <li>– imię, nazwisko oraz numer ewidencyjny PESEL osoby, której udzielono świadczenia zdrowotnego;</li> <li>– wskazanie podstawy prawnej sfinansowania z budżetu państwa kosztów udzielonego świadczenia zdrowotnego, o którym mowa w § 1 pkt 2;</li> <li>– datę udzielenia świadczenia zdrowotnego;</li> <li>– dane o liczbie i rodzaju udzielonych świadczeń zdrowotnych w odniesieniu do każdej osoby.</li> </ul>	Dyrektorzy Zakładów Opieki Zdrowotnej, do których zostały skierowane osoby – na podstawie powyższej decyzji.
4. Wystawienie faktury na ogólną kwotę stanowiącą sumę opłat jednostkowych za świadczenia zdrowotne wymienione w załączonym do niej wyżej wspomnianym zestawieniu.	
5. Przekazanie świadczeniodawcy środków finansowych, w terminie 30 dni od dnia otrzymania dokumentów, faktur i zestawień.	Wojewoda.

**UWAGI:**

- 1) Koszty świadczeń zdrowotnych udzielanych w związku ze zwalczaniem epidemii są finansowane z budżetu państwa z części, której dysponentem jest wojewoda właściwy ze względu na miejsce udzielania świadczeń.
- 2) Osobie skierowanej do pracy na podstawie ww. decyzji przysługuje wyłącznie wynagrodzenie zasadnicze w wysokości nie niższej niż 150% przeciętnego wynagrodzenia zasadniczego przewidzianego na danym stanowisku pracy w zakładzie wskazanym w tej decyzji lub w innym podobnym zakładzie, jeżeli w zakładzie wskazanym nie ma takiego stanowiska.
- 3) Osobie, o której mowa w ust. 10, przysługuje zwrot kosztów przejazdu, zakwaterowania i żywienia, na zasadach określonych w przepisach o ustalaniu oraz wysokości należności przysługującej pracownikom państwowych jednostek z tytułu podróży służbowych na obszarze kraju.

SPO-6	Rodzaj dokumentu	<b>STANDARDOWA PROCEDURA OPERACYJNA</b>	Data wydania	2020 r.
	Nazwa dokumentu	<b>Procedura opracowania zarządzenia w sprawie wprowadzenia czasowych ograniczeń na obszarze zagrożenia w tym praw człowieka i obywatela</b>	Podmiot opracowujący	Samodzielne stanowisko ds. Zarządzania Kryzysowego

### **I. Cel procedury**

Określenie sposobu opracowania zarządzenia w sprawie wprowadzenia czasowych zakazów i ograniczeń na obszarze zagrożenia.

### **II. Lider/ Uczestnicy procedury**

Wójt Gminy, Sekretarz Gminy, Radca Prawny, Gminny Zespół Zarządzania Kryzysowego (GZZK), Gminne Centrum Zarządzania Kryzysowego (GCZK-PK).

### **III. Wejścia, wyjścia oraz formalne podstawy realizacji procedury**

<b>Wejścia</b>	<b>Wyjścia</b>	<b>Podstawy prawne realizacji procedury</b>
Powstanie zdarzenia wymagającego wprowadzenia czasowych ograniczeń na obszarze zagrożenia, w tym praw człowieka i obywatela.	Przywrócenie konstytucyjnego ustroju państwa, bezpieczeństwa obywateli i porządku publicznego, oraz zapewnienie koordynacji i kontroli funkcjonowania administracji rządowej.	1. Ustawa z dnia 18 kwietnia 2002 r. o stanie klęski żywiołowej.



**IV. Przebieg procedury**

Opis postępowania	Odpowiedzialny
Przyjęcie rozporządzenia Wojewody Mazowieckiego w sprawie wprowadzenia ograniczenia wolności człowieka i obywatela wynikających ze stanu wyjątkowego oraz obwieszczenia Wojewody Mazowieckiego wydanego w związku z realizacją rozporządzenia o wprowadzeniu stanu wyjątkowego.	GCZK-PK
Przekazanie informacji dot. rozporządzenia i obwieszczenia Wójtowi Gminy.	
Przeprowadzenie analizy zakresu wprowadzenia czasowych ograniczeń – obszarowych, podmiotowych i przedmiotowych oraz trybu i sposobu jego wprowadzenia.	Wójt Gminy, GCZK-PK
Zwołanie posiedzenia Gminnego Zespołu Zarządzania Kryzysowego i postawienie zadań członkom.	
Rozpropagowanie obwieszczenia Wojewody Mazowieckiego – <b>dla STANU WYJĄTKOWEGO.</b>	Sekretarz Gminy
Przygotowanie projektu zarządzenia określającego: podstawę prawną, zakres i rodzaj ograniczeń, obowiązanych podmiotów, miejsce, dzień i godzinę osobistego stawiennictwa lub realizacji innych ograniczeń, czas trwania ograniczeń, pouczenie o odpowiedzialności karnej lub innych skutkach prawnych naruszenia zarządzenia – <b>dla STANU KLĘSKI ŻYWIOŁOWEJ.</b>	KRZK.
Weryfikacja i akceptacja prawna projektu zarządzenia.	Radca Prawny.
Wydanie przez Wójta Gminy zarządzenia wprowadzającego czasowe ograniczenia na obszarze zagrożenia, w tym praw człowieka i obywatela.	Wójt Gminy
Przekazanie treści aktu prawnego do publicznej wiadomości – zgodnie z <b>SPO – 18.</b>	Sekretarz Gminy, GCZK-PK

<b>SPO-7</b>	Rodzaj dokumentu	<b>STANDARDOWA PROCEDURA OPERACYJNA</b>	Data wydania	2020 r.
	Nazwa dokumentu	<b>Procedura uruchomienia planu rozdziału paliw</b>	Podmiot opracowujący	Samodzielne stanowisko ds. Zarządzania Kryzysowego

**I. Cel procedury**

Określenie sposobu opracowania wniosku do ministra ds. gospodarki.

**II. Lider/ Uczestnicy procedury**

Dyrektor Wydziału Bezpieczeństwa i Zarządzania Kryzysowego (WBZK).

**III. Wejście, wyjście oraz formalne podstawy realizacji procedury**

<b>Wejście</b>	<b>Wyjście</b>	<b>Podstawy prawne realizacji procedury</b>
Zakłócenia w dostawach produktów naftowych lub zagrożenie wystąpieniem takich zakłóceń.	Otrzymanie decyzji ministra właściwego ds. gospodarki.	<ol style="list-style-type: none"> <li>1. Ustawa z dnia 16 lutego 2007 r. o zapasach ropy naftowej, produktów naftowych i gazu ziemnego oraz zasadach postępowania w sytuacjach zagrożenia bezpieczeństwa paliwowego państwa i zakłóceń na rynku naftowym.</li> <li>2. Rozporządzenie Ministra Gospodarki z dnia 21 lipca 2015 r. w sprawie szczegółowego sposobu obniżania ilości zapasów obowiązkowych ropy naftowej lub paliw.</li> </ol>

**IV. Przebieg procedury**

Opis postępowania	Odpowiedzialny
1. Podjęcie decyzji, po konsultacji z członkami MWZZK, o konieczności zwiększenia dostaw paliw dla wybranych podmiotów – zmniejszenia zapasów.	Wojewoda.
2. Przygotowanie wniosku do ministra właściwego ds. gospodarki, zgodnie z decyzją Wojewody, w sprawie obniżenia ilości zapasów obowiązkowych paliw (ww. ustawa art. 33 ust. 1, pkt 3, lit. a), który powinien zawierać: <ol style="list-style-type: none"> <li>1) oznaczenie organu administracji rządowej;</li> <li>2) określenie rodzaju paliw oraz proponowanej wielkości obniżenia zapasów obowiązkowych paliw;</li> <li>3) określenie proponowanego okresu obniżenia zapasów obowiązkowych paliw;</li> <li>4) uzasadnienie konieczności obniżenia zapasów obowiązkowych paliw;</li> <li>5) dane osoby uprawnionej do kontaktu.</li> </ol> 3. Przygotowanie wniosku do ministra właściwego ds. gospodarki, zgodnie z decyzją Wojewody, w sprawie nakazania producentom lub handlowcom sprzedaży określonej ilości zapasów obowiązkowych paliw wskazanym podmiotom (ww. ustawa art. 33, ust. 1, pkt 3, lit. b), który powinien zawierać: <ol style="list-style-type: none"> <li>1) oznaczenie organu administracji rządowej;</li> <li>2) określenie ilości i rodzaju paliw, których nabyciem zainteresowany jest określony podmiot;</li> <li>3) wskazanie przeznaczenia paliwa z podaniem priorytetu – zgodnie z listą zawartą w § 4 ust. 3 ww. rozporządzenia;</li> <li>4) uzasadnienie konieczności nabycia paliw;</li> <li>5) dane osoby uprawnionej do kontaktu.</li> </ol>	Dyrektor WBZK,
4. Przekazanie wniosków do ministra ds. gospodarki.	Wojewoda.

<b>SPO-8</b>	Rodzaj dokumentu	<b>STANDARDOWA PROCEDURA OPERACYJNA</b>	Data wydania	2020 r.
	Nazwa dokumentu	<b>Procedura opracowanie wniosku do Rady Ministrów o wprowadzenie stanu klęski żywiołowej</b>	Podmiot opracowujący	Samodzielne stanowisko ds. Zarządzania Kryzysowego

**I. Cel procedury**

Określenie sposobu opracowania wniosku do Rady Ministrów.

**II. Lider/ Uczestnicy procedury**

Starosta, Referat Zarządzania Kryzysowego, PZZK, PCZK, Radca Prawny.

**III. Wejście, wyjście oraz formalne podstawy realizacji procedury**

<b>Wejście</b>	<b>Wyjście</b>	<b>Podstawy prawne realizacji procedury</b>
Podjęcie decyzji o opracowaniu wniosku w przypadku wystąpienia klęski żywiołowej, a także, gdy wystąpiły lub mogą wystąpić skutki tej klęski na obszarze gminy.	Otrzymanie informacji o wprowadzeniu lub odmowie wprowadzenia stanu klęski przez Radę Ministrów na obszarze gminy.	Ustawa z dnia 18 kwietnia 2002 r. o stanie klęski żywiołowej.

**IV. Przebieg procedury**

Opis postępowania	Odpowiedzialny
1. Monitorowanie powstałych zagrożeń i analizowanie pod kątem ich uznania za klęskę żywiołową.	GZZK.
2. Podjęcie decyzji, po konsultacji z członkami GZZK, o konieczności wystąpienia z wnioskiem do Wojewody Mazowieckiego o wprowadzenie stanu klęski żywiołowej na obszarze gminy przez Radę Ministrów.	Wójt Gminy
3. Przygotowanie wniosku do Wojewody Mazowieckiego, który powinien zawierać: 1) ocenę stanu zagrożenia mającego znamiona klęski żywiołowej i ewentualną prognozę jego rozwoju z przewidywanymi skutkami, 2) określenie obszaru objętego klęską żywiołową, 3) propozycje dotyczące zakresu ograniczeń wolności i praw człowieka i obywatela, 4) uzasadnienie konieczności wprowadzenia stanu klęski żywiołowej.	Wójt Gminy, Radca Prawny
4. Akceptacja wniosku do Wojewody Mazowieckiego.	Wójt Gminy
5. Wysłanie wniosku.	Sekretarz Gminy
6. Po otrzymaniu pozytywnej decyzji Rady Ministrów powiadomienie ludności wg procedury <b>SPO-18</b>	GZZK, GCZK-PK
7. W przypadku wprowadzenia stanu klęski żywiołowej koordynacji działań ratowniczych.	Wójt Gminy

<b>SPO-9</b>	Rodzaj dokumentu	<b>STANDARDOWA PROCEDURA OPERACYJNA</b>	Data wydania	2020 r.
	Nazwa dokumentu	<b>Procedura wprowadzania ograniczeń wolności i praw człowieka i obywatela</b>	Podmiot opracowujący	Samodzielne stanowisko ds. Zarządzania Kryzysowego

**I. Cel procedury**

Określenie sposobu wprowadzania ograniczeń.

**II. Lider/ Uczestnicy procedury**

Wójt Gminy/ Sekretarz Gminy, GZZK, GCZK-PK, służby, inspekcje i straże, stosownie do zadań statutowych.

**III. Wejście, wyjście oraz formalne podstawy realizacji procedury**

<b>Wejście</b>	<b>Wyjście</b>	<b>Podstawy prawne realizacji procedury</b>
Ogłoszenie w Dzienniku Ustaw Rzeczypospolitej Polskiej rozporządzenia Rady Ministrów w sprawie wprowadzenia na danym obszarze stanu klęski żywiołowej, z uwzględnieniem niezbędnych ograniczeń wolności i praw człowieka i obywatela.	Odwołanie stanu klęski żywiołowej.	1. Ustawa z dnia 18 kwietnia 2002 r. o stanie klęski żywiołowej.

**IV. Przebieg procedury**

Opis postępowania	Odpowiedzialny
1. Monitorowanie skutków klęski żywiołowej i stanu bezpieczeństwa.	GZZK.
2. Podanie do publicznej wiadomości rozporządzenia Rady Ministrów o wprowadzeniu stanu klęski żywiołowej, w drodze obwieszczenia Wojewody <b>SPO-18</b> .	Sekretarz Gminy
3. Przekazanie treści rozporządzenia Rady Ministrów o wprowadzeniu stanu klęski żywiołowej do redaktorów naczelnych lokalnej prasy celem nieodpłatnego podania do publicznej wiadomości.	GCZK-PK
<p>4. Wprowadzenie niezbędnych ograniczeń wolności i praw człowieka i obywatela w granicach dopuszczonych w rozporządzeniu Rady Ministrów o wprowadzeniu stanu klęski żywiołowej w drodze zarządzenia Wójta Gminy. W zarządzeniu tym należy podać:</p> <ul style="list-style-type: none"> <li>– podstawę prawną,</li> <li>– określenie zakresu i rodzaju ograniczeń,</li> <li>– określenie obowiązanych podmiotów,</li> <li>– miejsce, dzień i godzinę osobistego stawiennictwa do realizacji innych ograniczeń,</li> <li>– czas trwania ograniczeń,</li> <li>– pouczenie o odpowiedzialności karnej lub innych skutkach prawnych naruszenia zarządzenia lub decyzji.</li> </ul> <p>Powyższe polecenia mogą być wydane ustnie, a następnie niezwłocznie potwierdzone na piśmie.</p>	Wójt Gminy, GZZK
5. Opracowanie zarządzenia oraz doręczenie zainteresowanym, a w przypadku wielu zainteresowanych opublikowanie w drodze obwieszczenia.	Sekretarz Gminy
6. Przekazanie treści zarządzenia Wójta Gminy do redaktorów naczelnych lokalnej prasy celem nieodpłatnego podania do publicznej wiadomości.	Sekretarz Gminy
7. Rozpatrywanie, w terminie 7 dni, odwołań od decyzji wójta w sprawach ograniczeń wolności i praw człowieka i obywatela.	Wójt Gminy, GZZK, Radca Prawny.
8. Przekazanie do Wojewody Mazowieckiego, w ciągu 3 dni, wniesionych odwołań od zarządzenia lub decyzji Wójta.	Wójt Gminy, GZZK.
9. Nadzór nad realizacją zadań wynikających z ograniczeń wolności i praw człowieka i obywatela.	Sekretarz Gminy

<b>SPO-10</b>	Rodzaj dokumentu	<b>STANDARDOWA PROCEDURA OPERACYJNA</b>	Data opracowania	2020 r.
	Nazwa dokumentu	<b>Procedura przyznawania odszkodowania za poniesione straty w związku z udziałem w zorganizowanej akcji społecznej</b>	Podmiot opracowujący	Samodzielne stanowisko ds. Zarządzania Kryzysowego

**I. Cel procedury**

Określenie zasad postępowania podczas przyznawania odszkodowania za świadczenia osobiste w stanie klęski żywiołowej.

**II. Lider/ Uczestnicy procedury**

Minister właściwy ds. wewnętrznych, Rada Gminy, zakład ubezpieczeń, poszkodowani.

**III. Wejście, wyjście oraz formalne podstawy realizacji procedury**

<b>Wejście</b>	<b>Wyjście</b>	<b>Podstawy prawne realizacji procedury</b>
Poniesienie strat przez osoby uczestniczące w zorganizowanej akcji społecznej.	Decyzja o wypłacie odszkodowania.	<ol style="list-style-type: none"> <li>1. Ustawa z dnia 22 listopada 2002 r. o wyrównywaniu strat majątkowych wynikających z ograniczenia w czasie stanu nadzwyczajnego wolności i praw człowieka i obywatela.</li> <li>2. Rozporządzenie Rady Ministrów z dnia 8 czerwca 1999 r. w sprawie zasad oraz trybu ustalania i wypłaty odszkodowań za szkody poniesione w związku z akcjami zwalczania klęsk żywiołowych.</li> </ol>



**IV. Opis postępowania**

Przedsięwzięcia	Wykonawcy
1. Zgłaszanie szkody wraz z pisemnym wnioskiem o odszkodowanie do jednostki organizacyjnej zakładu ubezpieczeń, położonej najbliżej jego miejsca zamieszkania albo miejsca powstania szkody w terminie do 30 dni.	Poszkodowany.
2. Prowadzenie postępowania likwidacyjnego zgłoszonej szkody.	Zakład ubezpieczeniowy.
3. Podejmowanie decyzji o przyznaniu lub odmowie przyznania odszkodowania na podstawie akt sprawy przekazanych przez zakład ubezpieczeń.	MSW.
4. Wypłacanie odszkodowania poszkodowanemu, w przypadku jego przyznania, następuje na podstawie decyzji ministra. Odszkodowanie przysługuje osobie fizycznej, która bez własnej winy w czasie zorganizowanej akcji społecznej w celu zwalczania klęski żywiołowej i w związku z udziałem w tej akcji doznała utraty zdrowia powodującej całkowitą lub częściową utratę zdolności do pracy zarobkowej, jak również osobę fizyczną, osobę prawną, jednostkę organizacyjną nie mającą osobowości prawnej, która poniosła szkodę wskutek zniszczenia, uszkodzenia, zużycia lub utraty mienia w czasie zorganizowanej akcji społecznej w celu zwalczania klęski żywiołowej.	Zakład ubezpieczeniowy.
5. Zwrot kosztów paliwa i innych materiałów, użytych w związku z wykorzystaniem środków przewozowych i narzędzi (maszyn) następuje po zgłoszeniu roszczenia w ciągu jednego miesiąca od chwili spełnienia obowiązku świadczenia. Zwrot kosztów pokrywany jest z budżetu organu nakładającego świadczenie.	Organ nakładający świadczenia.

SPO-11	Rodzaj dokumentu	<b>STANDARDOWA PROCEDURA OPERACYJNA</b>	Data wydania	2020 r.
	Nazwa dokumentu	<b>Procedura koordynacji i kontroli funkcjonowania administracji rządowej i samorządowej w czasie stanu wyjątkowego i wojennego.</b>	Podmiot opracowujący	Samodzielne stanowisko ds. Zarządzania Kryzysowego

**I. Cel procedury**

Określenie sposobu koordynacji i kontroli.

**II. Lider/ Uczestnicy procedury**

Wojewoda, Dyrektorzy Wydziałów i Oddziałów MUW, Starosta, Wójt Gminy

**III. Wejście, wyjście oraz formalne podstawy realizacji procedury**

<b>Wejście</b>	<b>Wyjście</b>	<b>Podstawy prawne realizacji procedury</b>
Ogłoszenie stanu wyjątkowego lub wojennego.	Odwołanie stanu wyjątkowego lub wojennego.	<ol style="list-style-type: none"> <li>1. Ustawa z dnia 21 czerwca 2002 r. o stanie wyjątkowym.</li> <li>2. Ustawa z dnia 23 stycznia 2009 r. o wojewodzie i administracji rządowej w województwie.</li> <li>3. Regulamin Organizacyjny Mazowieckiego Urzędu Wojewódzkiego.</li> </ol>

**IV. Przebieg procedury**

Opis postępowania	Odpowiedzialny
Organy władzy administracji publicznej w stanie wyjątkowym działają w dotychczasowych strukturach organizacyjnych i w ramach przysługujących im kompetencji, z zastrzeżeniem przepisów ustawy o stanie wyjątkowym i wydanym Rozporządzeniem Prezydenta RP o wprowadzeniu stanu wyjątkowego oraz o stanie wojennym oraz kompetencjach Naczelnego Dowódcy Sił Zbrojnych i zasadach jego podległości konstytucyjnym organom Rzeczypospolitej Polskiej.	
1. Wydawanie zarządzeń w ramach delegacji wynikających z Rozporządzenia Prezydenta RP lub Prezesa Rady Ministrów oraz rozporządzeń i zarządzeń Wojewody Mazowieckiego	Starosta, PZZK.
2. Prowadzenie nadzoru i kontroli realizacji zadań wynikających z wprowadzenia stanu wyjątkowego lub wojennego, w zakresie stosowania ograniczeń wolności i praw człowieka i obywatela, w tym w: 1) dostępie do towarów konsumpcyjnych, 2) wolności działalności gospodarczej, 3) działalności edukacyjnej, 1) transporcie drogowym, 2) funkcjonowaniu systemów łączności, 3) prawie posiadania broni palnej, amunicji i materiałów wybuchowych oraz innych rodzajów broni, 4) dostępie do informacji publicznej.	PIH, Wójt, Kuratorium Oświaty, RZK, Policja, Pracownik WRP.
3. Zawieszanie organów gminy, powiatu lub samorządu województwa i ustanawianie zarządu komisarycznego sprawowanego przez komisarza rządowego, w przypadku niedostatecznej skuteczności w realizacji zadań - <b>SPO- 10</b> .	Wojewoda.
4. Uzgadnianie działań wydzielonych oddziałów i pododdziałów Sił Zbrojnych RP na terenie powiatu.	Wojewoda, Starosta.

SPO-12	Rodzaj dokumentu	<b>STANDARDOWA PROCEDURA OPERACYJNA</b>	Data wydania	2019 r.
	Nazwa dokumentu	<b>Procedura koordynacji i kontroli funkcjonowania organów władzy publicznej, przedsiębiorców oraz innych jednostek organizacyjnych</b>	Podmiot opracowujący	Samodzielne stanowisko ds. Zarządzania Kryzysowego

**I. Cel procedury**

Określenie sposobu koordynacji i kontroli.

**II. Lider/ Uczestnicy procedury**

Wójt Gminy, Urząd Gminy, organy administracji publicznej.

**III. Wejścia, wyjścia oraz formalne podstawy realizacji procedury**

Wejścia	Wyjścia	Podstawy prawne realizacji procedury
Ogłoszenie stanu wojennego.	Odwołanie stanu wojennego.	<ol style="list-style-type: none"> <li>1. Ustawa z dnia 21 czerwca 2002 r. o stanie wyjątkowym.</li> <li>2. Ustawa z dnia 29 sierpnia 2002 r. o stanie wojennym oraz kompetencjach Naczelnego Dowódcy Sił Zbrojnych i zasadach jego podległości konstytucyjnym organom Rzeczypospolitej Polskiej.</li> <li>3. Rozporządzenie Rady Ministrów z 20 grudnia 2013r. w sprawie szczegółowych zasad użycia oddziałów i pododdziałów Sił Zbrojnych RP w czasie stanu wyjątkowego.</li> </ol>

**IV. Przebieg procedury**

Opis postępowania	Odpowiedzialny
1. Organy władzy administracji publicznej w stanie wojennym działają w dotychczasowych strukturach organizacyjnych państwa i w ramach przysługujących im kompetencji, z zastrzeżeniem przepisów ustawy o stanie wojennym i wydanym Rozporządzeniem Prezydenta RP o wprowadzeniu stanu wojennego.	Wójt Gminy
2. Kierowanie realizacją zadań obronnych i obrony cywilnej, w szczególności: <ul style="list-style-type: none"> <li>– ocenianie zagrożenia,</li> <li>– określanie zadań wynikających z przepisów stanu wojennego,</li> <li>– koordynowanie działalności organów władzy publicznej, przedsiębiorców oraz innych jednostek organizacyjnych na obszarze powiatu</li> <li>– wprowadzanie, w zakresie nienależącym do właściwości innych organów, ograniczenia wolności praw człowieka i obywatela oraz łagodzenie i uchylanie tych ograniczeń,</li> <li>– nakładanie zadań i nakazywanie jednostkom samorządu terytorialnego dokonywania określonych wydatków, na zasadach określonych w odrębnych przepisach.</li> </ul>	Wójt Gminy, GCZK-PK, Radca Prawny, Policja.
3. Prowadzenie nadzoru i kontroli realizacji zadań wynikających z wprowadzenia stanu wojennego, w zakresie: <ul style="list-style-type: none"> <li>– stosowania ograniczeń wolności i praw człowieka i obywatela oraz cenzury,</li> <li>– działalności edukacyjnej,</li> <li>– zaopatrzenia ludności w towary konsumpcyjne,</li> <li>– działalności gospodarczej,</li> <li>– transportu drogowego,</li> <li>– ochrony zdrowia i ratownictwa medycznego,</li> <li>– bezpieczeństwa i porządku publicznego.</li> </ul>	Wójt Gminy, Policja, Kurator Oświaty, PIH, WKB, WRP, Policja.
4. Zawieszanie organów gminy, powiatu lub samorządu województwa i ustanawianie zarządu komisarycznego sprawowanego przez komisarza rządowego, w przypadku niedostatecznej skuteczności w realizacji zadań <b>SPO – 10.</b>	Na wniosek Wojewody Prezes Rady Ministrów.

SPO-13	Rodzaj dokumentu	<b>STANDARDOWA PROCEDURA OPERACYJNA</b>	Data wydania	2020r.
	Nazwa dokumentu	<b>Procedura wsparcia działań oddziałami i pododdziałami Sił Zbrojnych</b>	Podmiot opracowujący	Samodzielne stanowisko ds. Zarządzania Kryzysowego

### **I. Cel procedury**

Określenie sposobu wnioskowania o wsparcie działań siłami i środkami pododdziałów Sił Zbrojnych RP oraz uzgodnienia ich działań.

### **II. Lider/ Uczestnicy procedury**

Wójt Gminy, Gminny Zespół Zarządzania Kryzysowego (GZZK), Gminne Centrum Zarządzania Kryzysowego - Punkt Kontaktowy (PCZK-PK).

### **III. Wejście, wyjście oraz formalne podstawy realizacji procedury**

<b>Wejście</b>	<b>Wyjście</b>	<b>Podstawy formalne realizacji procesu – wewnętrzne i zewnętrzne</b>
Powstanie zdarzenia wymagającego wsparcia cywilnych sił i środków ratowniczych przez oddziały i pododdziały Sił Zbrojnych RP.	Wejście oddziałów wojska do wsparcia akcji ratunkowej.	<ol style="list-style-type: none"> <li>1. Ustawa z dnia 26 kwietnia 2007 r. o zarządzaniu kryzysowym.</li> <li>2. Rozporządzenia Rady Ministrów z dnia 20 lutego 2003 r. w sprawie szczegółowych zasad udziału pododdziałów i oddziałów Sił Zbrojnych RP w zapobieganiu skutkom klęski żywiołowej lub ich usuwaniu.</li> <li>3. Ustawy z dnia 18 kwietnia 2002 r. o stanie klęski żywiołowej.</li> </ol>

**IV. Opis postępowania**

Przedsięwzięcia	Wykonawcy
Monitorowanie i ocenianie efektywności działań ratowniczych podczas akcji ratunkowej.	GCZK-PK
Analiza sytuacji kryzysowej i podjęcie decyzji o zwrócenie się z wnioskiem o wsparcie działań oddziałami i pododdziałami Sił Zbrojnych.	Wójt Gminy, GZZK.
Skierowanie wniosku do Wojewody Mazowieckiego o udział wojska do wsparcia sił i środków na wykonywanie zadań z zakresu zarządzania kryzysowego.	Wójt Gminy
<p>Po otrzymaniu decyzji Ministra Obrony Narodowej o skierowaniu pododdziałów do wsparcia akcji ratunkowej – koordynacja działań w tym zakresie.</p> <p>Do zadań oddziałów i pododdziałów wojskowych należy:</p> <ol style="list-style-type: none"> <li>1) współdziałanie w monitorowaniu zagrożeń;</li> <li>2) wykonywanie zadań związanych z oceną skutków zjawisk zaistniałych na obszarze występowania zagrożeń;</li> <li>3) wykonywanie zadań poszukiwawczo-ratowniczych;</li> <li>4) ewakuowanie poszkodowanej ludności i mienia;</li> <li>5) wykonywanie zadań mających na celu przygotowanie warunków do czasowego przebywania ewakuowanej ludności w wyznaczonych miejscach;</li> <li>6) współdziałanie w ochronie mienia pozostawionego na obszarze występowania zagrożeń;</li> <li>7) izolowanie obszaru występowania zagrożeń lub miejsca prowadzenia akcji ratowniczej;</li> <li>8) wykonywanie prac zabezpieczających, ratowniczych i ewakuacyjnych przy zagrożonych obiektach budowlanych i zabytkach;</li> <li>9) prowadzenie prac wymagających użycia specjalistycznego sprzętu technicznego lub materiałów wybuchowych będących w zasobach Sił Zbrojnych Rzeczypospolitej Polskiej;</li> <li>10) usuwanie materiałów niebezpiecznych i ich unieszkodliwianie, z wykorzystaniem sił i środków będących na wyposażeniu Sił Zbrojnych Rzeczypospolitej Polskiej;</li> <li>11) likwidowanie skażeń chemicznych oraz skażeń i zakażeń biologicznych;</li> <li>12) usuwanie skażeń promieniotwórczych;</li> <li>13) wykonywanie zadań związanych z naprawą i odbudową infrastruktury technicznej;</li> </ol>	<p>Wojewoda, Starosta, Wójt Gminy, GZZK GCZK-PK</p>

Przedsięwzięcia	Wykonawcy
14) współdziałanie w zapewnieniu przejezdności szlaków komunikacyjnych; 15) udzielanie pomocy medycznej i wykonywanie zadań sanitarnohigienicznych i przeciwepidemicznych.	
Wskazanie celów dowódcy wydzielonego pododdziału do wsparcia akcji ratunkowej, zgodnie z zakresem podanym przez Ministra Obrony Narodowej.	Wójt Gminy
Organizacja logistycznego zabezpieczenia działań wydzielonych pododdziałów Sił Zbrojnych RP.	Wójt Gminy
Podjęcie decyzji o zakończeniu działania przez wydzielone pododdziały Sił Zbrojnych.	GZZK, Wójt Gminy



<b>SPO-14</b>	Rodzaj dokumentu	<b>STANDARDOWA PROCEDURA OPERACYJNA</b>	Data opracowania	2020 r.
	Nazwa dokumentu	<b>Procedura informowania o przekroczeniach dopuszczalnych albo alarmowych poziomów substancji w powietrzu albo o możliwości wystąpienia takich przekroczeń.</b>	Podmiot opracowujący	Samodzielne stanowisko ds. Zarządzania Kryzysowego

**I. Cel procedury**

Określenie sposobu informowania ludności i zainteresowanych podmiotów.

**II. Lider/ Uczestnicy procedury**

Wójt Gminy/ Sekretarz Gminy, GCZK-PK, Wojewódzki Inspektor Ochrony Środowiska, Starosta Przasnyski

**III. Wejście, wyjście oraz formalne podstawy realizacji procedury**

<b>Wejście</b>	<b>Wyjście</b>	<b>Podstawy prawne realizacji procedury</b>
Wystąpienie lub ryzyko wystąpienia przekroczeń dopuszczalnych lub alarmowych poziomów substancji w powietrzu.	Poinformowanie ludności i zainteresowanych podmiotów.	<ol style="list-style-type: none"> <li>1. Ustawa z dnia 20 lipca 1991 r. o Inspekcji Ochrony Środowiska.</li> <li>2. Ustawa z dnia 26 kwietnia 2007 r. o zarządzaniu kryzysowym.</li> </ol>

IV. Opis postępowania

Przedsięwzięcia	Wykonawcy
1. W przypadku ryzyka wystąpienia w gminie przekroczenia poziomu alarmowego, dopuszczalnego lub docelowego substancji w powietrzu, zarząd województwa, w terminie 15 miesięcy od dnia otrzymania informacji o tym ryzyku od wojewódzkiego inspektora ochrony środowiska, opracowuje i przedstawia do zaopiniowania właściwym wójtom, burmistrzom lub prezydentom miast i starostom projekt uchwały w sprawie planu działań krótkoterminowych.	Zarząd Województwa, Wójt Gminy, Starosta.
2. Wójt jest obowiązany do wydania opinii w terminie miesiąca od dnia otrzymania projektu uchwały w sprawie planu działań krótkoterminowych w którym ustala się działania mające na celu zmniejszenie ryzyka wystąpienia takich przekroczeń oraz ograniczenie skutków i czasu trwania zaistniałych. .przekroczeń	Wójt Gminy
3. Sejmik województwa, w terminie 18 miesięcy od dnia otrzymania informacji o ryzyku, od wojewódzkiego inspektora ochrony środowiska, określa, w drodze uchwały, plan działań krótkoterminowych. W przypadku ryzyka wystąpienia w powiecie przasnyskim przekroczenia poziomu alarmowego, dopuszczalnego lub docelowego substancji w powietrzu - wojewódzki zespół zarządzania kryzysowego, informuje PZZK, a PZZK informuje GZZK o konieczności podjęcia działań.	Sejmik województwa, WZZK, PZZK, GZZK.
4. Gdy przekroczenie stanów dopuszczalnych poziomów stało się faktem, Wójt powiadamia o tym lokalne media, lokalne służby ratownicze, szpitale, szkoły, podmioty i instytucje zobowiązane do podjęcia działań, społeczeństwo. Informacja powinna zawierać w szczególności: 1) datę, godzinę i obszar, na którym wystąpiło ryzyko przekroczenia albo przekroczenie oraz przyczyny tego stanu; 2) prognozy zmian poziomów substancji w powietrzu łącznie z przyczynami tych zmian, obszaru, którego dotyczy oraz czasu trwania przekroczenia albo ryzyka jego wystąpienia; 3) wskazanie grup ludności wrażliwych na przekroczenia oraz środki ostrożności, które mają być przez nie podjęte; 4) informację o obowiązujących ograniczeniach i innych środkach zaradczych.	Wójt Gminy
Podjęcie decyzji o uruchomieniu pracy punktu informacyjnego <b>SPO – 3</b> .	Wójt Gminy
5. Przekazanie komunikatów odwołujących zagrożenia.	GCZK-PK, Sekretarz Gminy

<b>SPO-15</b>	Rodzaj dokumentu	<b>STANDARDOWA PROCEDURA OPERACYJNA</b>	Data opracowania	2020 r.
	Nazwa dokumentu	<b>Procedura przekazywania do publicznej wiadomości w sposób zwyczajowo przyjęty aktów prawnych wydanych przez Prezydenta, Radę Ministrów, ministra kierującego działem administracji rządowej, Wojewodę lub Starostę</b>	Podmiot opracowujący	Samodzielne stanowisko ds. Zarządzania Kryzysowego

**I. Cel procedury**

Określenie sposobu przekazywania informacji do publicznej wiadomości.

**II. Lider/ Uczestnicy procedury**

Wójt Gminy/ Sekretarz Gminy, GCZK-PK

**III. Wejście, wyjście oraz formalne podstawy realizacji procedury**

<b>Wejście</b>	<b>Wyjście</b>	<b>Podstawy prawne realizacji procedury</b>
Konieczność podania do publicznej wiadomości treści aktu prawnego.	Przekazanie informacji do publicznej wiadomości.	<ol style="list-style-type: none"> <li>1. Ustawa z dnia 20 lipca 2000 r. o ogłaszaniu aktów normatywnych i niektórych innych aktów prawnych.</li> <li>2. Ustawa z dnia 5 czerwca 1998 r. o samorządzie powiatowym.</li> <li>3. Ustawy z dnia 18 kwietnia 2002 r. o stanie kłęski żywiolowej.</li> </ol>

**IV. Opis postępowania**

<b>Przedsięwzięcia</b>	<b>Wykonawcy</b>
1. Wydanie polecenia o podaniu do publicznej wiadomości określonych aktów prawnych.	Wójt Gminy
2. Przygotowanie do opublikowania aktów prawnych Prezydenta, Rady Ministrów i ministrów, Wojewody (stosownie do zapisów w danym akcie prawnym): <ul style="list-style-type: none"> <li>- wydrukowanie obwieszczenia,</li> <li>- powielenie odpowiedniej liczby egzemplarzy i rozesłanie do zainteresowanych,</li> <li>- umieszczenie na stronie internetowej Urzędu Gminy,</li> <li>- przekazanie pocztą elektroniczną do jednostek podległych i nadzorowanych,</li> <li>- przekazanie informacji do redaktorów naczelnych prasy lokalnej i portali internetowych.</li> </ul>	Sekretarz Gminy,
3. Przygotowanie do opublikowania aktów prawnych Wójta Gminy, Rady Gminy <ul style="list-style-type: none"> <li>- opublikowanie w Dzienniku Urzędowym,</li> <li>- wydrukowanie obwieszczenia,</li> <li>- powielanie odpowiedniej liczby egzemplarzy i rozesłanie do zainteresowanych,</li> <li>- umieszczanie na stronie internetowej Urzędu Gminy,</li> <li>- przekazywanie pocztą elektroniczną do jednostek podległych i nadzorowanych,</li> <li>- przekazywanie informacji do redaktorów naczelnych prasy lokalnej oraz nadawców programów radiowych i telewizyjnych,</li> </ul>	Rada Gminy, Sekretarz Gminy, Radca Prawny

<b>SPO-16</b>	Rodzaj dokumentu	<b>STANDARDOWA PROCEDURA OPERACYJNA</b>	Data opracowania	2020 r.
	Nazwa dokumentu	<b>Procedura informowania ludności o zagrożeniach</b>	Podmiot opracowujący	Samodzielne stanowisko ds. Zarządzania Kryzysowego

**I. Cel procedury**

Określenie zasad przekazywania informacji dla ludności w sytuacjach kryzysowych lub w sytuacjach możliwości ich wystąpienia.

**II. Lider/ Uczestnicy procedury**

Wójt Gminy, Sekretarz Gminy, GZZK, GCZK-PK.

**III. Wejście, wyjście oraz formalne podstawy realizacji procedury**

<b>Wejście</b>	<b>Wyjście</b>	<b>Podstawy prawne realizacji procedury</b>
Potrzeba przekazania informacji dla ludności w związku z zaistnieniem lub możliwością zaistnienia zagrożenia.	Poinformowanie ludności.	<ol style="list-style-type: none"> <li>1. Ustawa z dnia 26 kwietnia 2007 r. o zarządzaniu kryzysowym .</li> <li>2. Rozporządzenie ministra spraw wewnętrznych i administracji z dnia 2 grudnia 2015 r. w sprawie szczegółowego zakresu informacji wymaganych do podania do publicznej wiadomości przez właściwe organy państwowej straży pożarnej.</li> </ol>

**IV. Opis postępowania**

Przedsięwzięcia	Wykonawcy
1. Monitorowanie, analizowanie i prognozowanie bezpieczeństwa ludności i środowiska naturalnego poprzez wymianę informacji z WCZK MUW. Przyjęcie i weryfikacja informacji oraz przekazanie informacji Wójtowi Gminy .	GCZK-PK
2. Informowanie ludności, stosownie do rodzaju zagrożenia i czasu jego powstania poprzez: 1) konferencje prasowe Wójta Gminy lub na jego polecenie organów służb, inspekcji i straży, 2) przekazywanie informacji do mediów, 3) umieszczanie informacji na stronie internetowej Urzędu Gminy, 4) ulotki i obwieszczenia.	Starosta, GCZK-PK,
3. Na polecenie Wójta Gminy zorganizowanie punktu informacyjnego dla ludności–zgodnie z <b>SPO – 3</b> .	Sekretarz Gminy
4. Informowanie ludności o powstałych lub mogących powstać zagrożeniach będącymi sytuacjami Przekazanie informacji do: 1) służb dyżurnych, 2) jednostek nadzorowanych i podległych, 3) służb, inspekcji i straży.	Wójt Gminy

SPO-17	Rodzaj dokumentu	STANDARDOWA PROCEDURA OPERACYJNA	Data opracowania	2020 r.
	Nazwa dokumentu	Procedura ostrzegania i alarmowania o zagrożeniach wynikających ze zjawisk hydrometeorologicznych	Podmiot opracowujący	Samodzielne stanowisko ds. Zarządzania Kryzysowego

**I. Cel procedury**

Określenie zasad ostrzegania i alarmowania ludności o zjawiskach hydrometeorologicznych.

**II. Lider/ Uczestnicy procedury**

Wójt Gminy, Sekretarz Gminy, GCZK-PK, PCZK, WCZK, Centralne Biuro Prognoz Meteorologicznych, IMGW

**III. Wejście, wyjście oraz formalne podstawy realizacji procedury**

Wejście	Wyjście	Podstawy prawne realizacji procedury
Wystąpienie zagrożenia podtopieniami na obszarze co najmniej dwóch gmin lub w sytuacji, gdy Starosta pierwszy uzyska informację o zagrożeniu na terenie gminy.	Ostrzeżenie, zaalarmowanie ludności, wprowadzenie alarmu	<ol style="list-style-type: none"> <li>1. Ustawa z dnia 5 czerwca 1998 r. o samorządzie powiatowym.</li> <li>2. Rozporządzenie Ministra Środowiska z dnia 22 sierpnia 2007 r. w sprawie podmiotów, którym państwowa służba hydrologiczno-meteorologiczna i państwowa służba hydrogeologiczna są obowiązane przekazywać ostrzeżenia, prognozy, komunikaty i biuletyny oraz sposobu i częstotliwości ich przekazywania.</li> <li>3. Rozporządzenie Ministra Środowiska z dnia 29 lipca 2015 r. zmieniające rozporządzenie w sprawie podmiotów, którym państwowa służba hydrologiczno-meteorologiczna i państwowa służba hydrogeologiczna są obowiązane przekazywać ostrzeżenia, prognozy, komunikaty i biuletyny oraz sposobu i częstotliwości ich</li> </ol>

Wejście	Wyjście	Podstawy prawne realizacji procedury
		przekazywania 4. Ustawy z dnia 26 kwietnia 2007 r. o zarządzaniu kryzysowym.

#### IV. Opis postępowania

Przedsięwzięcia	Wykonawcy
1. Przyjęcie od PCZK informacji o powstaniu zdarzenia hydrometeorologicznego lub dużym prawdopodobieństwie jego powstania zagrażającego zdrowiu, życiu ludności czy środowisku.	PCZK GCZK-PK
2. Uzyskanie potwierdzenia otrzymanej informacji.	GCZK-PK
3. Analiza informacji o zdarzeniu: a) wstępna ocena rodzaju zagrożenia i możliwości jego rozwoju, b) szacunkowe określenie zasięgu zdarzenia, c) jakie mogą być następstwa zdarzenia.	GCZK-PK
4. Dokonanie oceny, czy sytuacja wymaga zaalarmowania lub ostrzeżenia ludności oraz powiadomienie przez GCZK-PK Wójta Gminy	GCZK-PK
5. Dalsze postępowanie zgodnie z decyzją o ostrzeżeniu, alarmowaniu ludności lub wprowadzeniu pogotowia albo alarmu o podtopieniach.	GCZK-PK



Przedsięwzięcia	Wykonawcy
6. Przekazanie informacji do jednostek podległych i nadzorowanych, lokalnych mediów. W komunikacie należy uwzględnić: <ul style="list-style-type: none"> <li>- datę, godzinę i obszar, na którym wystąpiło lub może wystąpić zagrożenie,</li> <li>- informację o zalecanych sposobach zachowania się, ograniczeniach i innych środkach zaradczych.</li> </ul>	GCZK-PK Sekretarz Gminy
7. Przekazanie informacji (co najmniej dwoma środkami łączności): <ul style="list-style-type: none"> <li>a) do lokalnych mediów,</li> <li>b) do jednostek podległych i nadzorowanych</li> </ul>	GCZK-PK Sekretarz Gminy
8. Sprawdzenie, czy informacja o wprowadzeniu pogotowia lub alarmu o podtopieniach doszła do adresatów.	GCZK-PK
9. Po ustaniu zagrożenia podjęcie decyzji o odwołaniu: <ul style="list-style-type: none"> <li>- pogotowia lub alarmu o podtopieniach,</li> <li>- zagrożeń meteorologicznych.</li> </ul>	GCZK-PK Wójt Gminy
10. Odwołanie zagrożeń, pogotowia lub alarmu o podtopieniach.	GCZK-PK

<b>SPO-18</b>	Rodzaj dokumentu	<b>STANDARDOWA PROCEDURA OPERACYJNA</b>	Data opracowania	2020 r.
	Nazwa dokumentu	<b>Procedura ostrzegania i alarmowania ludności</b>	Podmiot opracowujący	Samodzielne stanowisko ds. Zarządzania Kryzysowego

**I. Cel procedury**

Określenie zasad ostrzegania i alarmowania ludności.

**II. Lider/ Uczestnicy procedury**

Wójt Gminy, GCZK-PK.

**III. Wejście, wyjście oraz formalne podstawy realizacji procedury**

<b>Wejście</b>	<b>Wyjście</b>	<b>Podstawy prawne realizacji procedury</b>
Powstanie zdarzenia lub duże prawdopodobieństwo jego powstania zagrażającego zdrowiu, życiu ludności czy środowisku.	Ostrzeżenie, zaalarmowanie ludności.	<ol style="list-style-type: none"> <li>1. Ustawy z dnia 26 kwietnia 2007 r. o zarządzaniu kryzysowym.</li> <li>2. Rozporządzenie Rady Ministrów z dnia 25 czerwca 2002 r. w sprawie szczegółowego zakresu działania Szefa Obrony Cywilnej Kraju, szefów obrony cywilnej województw, powiatów i gmin.</li> <li>3. Rozporządzenie Rady Ministrów z dnia 07 stycznia 2013 r. w sprawie systemów wykrywania skażeń i właściwości organów w tych sprawach.</li> </ol>

**IV. Opis postępowania**

Przedsięwzięcia	Wykonawcy
1. Przyjęcie informacji o powstaniu zdarzenia lub dużym prawdopodobieństwie jego powstania zagrażającego zdrowiu, życiu ludności czy środowisku.	GCZK-PK
2. Uzyskanie potwierdzenia otrzymanej informacji.	GCZK-PK
3. Analiza informacji o zdarzeniu: a) wstępna ocena rodzaju zagrożenia i możliwości jego rozwoju, b) szacunkowe określenie zasięgu zdarzenia, c) jakie mogą być następstwa zdarzenia.	GCZK-PK
4. Ocenienie, że sytuacja wymaga zaalarmowania lub ostrzeżenia ludności i powiadomienie kierownika GCZK-PK.	GCZK-PK
5. Dalsze postępowanie zgodnie z decyzją o ostrzeganiu lub alarmowaniu.	GCZK-PK
<b>A. W przypadku ostrzegania</b>	
1. Podjęcie decyzji o ostrzeżeniu ludności.	GCZK-PK
2. Opracowanie komunikatu ostrzegawczego do lokalnych mediów, jednostek podległych i nadzorowanych. W komunikacie należy uwzględnić: - datę, godzinę i obszar, na którym może wystąpić zagrożenie, - informację o zalecanych sposobach zachowania się, ograniczeniach i innych środkach zaradczych.	GCZK-PK

Przedsięwzięcia	Wykonawcy
3. Przekazanie komunikatu ostrzegawczego (co najmniej dwoma środkami łączności): a) do lokalnych mediów, b) do jednostek podległych i nadzorowanych,	GCZK-PK
4. Przekazanie sygnału alarmowego o powstaniu zdarzenia lub przekazywanie kolejnych komunikatów stosownie do rozwoju zagrożenia do zainteresowanych.	GCZK-PK
5. Przekazanie komunikatu o ustaniu lub zlikwidowaniu zagrożenia do zainteresowanych jak w pkt 3.	GCZK-PK
<b>B. W przypadku alarmowania</b>	
1. Podjęcie decyzji o alarmowaniu służb i ludności.	Wójt Gminy, GCZK-PK
2. Opracowanie komunikatu alarmowego.	GCZK-PK
3. Przekazanie ( co najmniej dwoma środkami łączności) komunikatu alarmowego do jednostek podległych i nadzorowanych i lokalnych mediów.	GCZK-PK
4. Monitorowanie przebiegu zdarzenia i działania jednostek podległych i nadzorowanych.	GCZK-PK
5. Przekazanie komunikatu odwołującego zagrożenie	GCZK-PK
<b>C. Ostrzeganie i alarmowanie o zagrożeniach z powietrza.</b>	
1. Przyjęcie i przekazanie informacji ostrzegającej o zagrożeniach z powietrza do lokalnych mediów, umieszczenie informacji na stronie internetowej urzędu.	GCZK-PK
2. Przyjęcie i przekazanie informacji alarmującej o zagrożeniach z powietrza do jednostek podległych i nadzorowanych.	GCZK-PK

<b>SPO-19</b>	Rodzaj dokumentu	<b>STANDARDOWA PROCEDURA OPERACYJNA</b>	Data opracowania	2020 r.
	Nazwa dokumentu	<b>Procedura oceniania i dokumentowania szkód</b>	Podmiot opracowujący	Samodzielne stanowisko ds. Zarządzania Kryzysowego

**I. Cel procedury**

Określenie zasad oceniania i dokumentowania strat.

**II. Lider/ Uczestnicy procedury**

Wójt Gminy, Komisja ds. ustalenia szkód i szacowania strat w mieniu gminy (Komisja)

**III. Wejścia, wyjścia oraz formalne podstawy realizacji procedury**

<b>Wejście</b>	<b>Wyjście</b>	<b>Podstawy prawne realizacji procedury</b>
Wystąpienie strat wywołanych klęską żywiołową.	Otrzymanie dotacji celowej na przeciwdziałanie i usuwanie skutków klęsk żywiołowych.	1. Minister Administracji i Cyfryzacji 23 grudnia 2014 r. zatwierdził nowe wytyczne w sprawie uruchamiania środków z rezerwy celowej budżetu państwa na przeciwdziałanie i usuwanie skutków klęsk żywiołowych na dotacje dla jednostek samorządu terytorialnego. Wytyczne te wchodzi w życie z dniem ich zatwierdzenia, z zastrzeżeniem, że stosuje się je od dnia 2 stycznia 2015 r.

**IV. Opis postępowania**

Przedsięwzięcia	Wykonawcy
<b>A. Straty w infrastrukturze mienia powiatu</b>	
1. Powołanie powiatowej komisji ds. szacowania strat .	Wójt Gminy
2. Sporządzenie protokołu szkód w infrastrukturze gminy.	Komisja.
3. Zgłoszenie do Wojewody potrzeb związanych z usuwaniem skutków klęsk żywiołowych, na podstawie ustaleń Komisji.	Wójt Gminy
4. Zwrócenie się z wnioskiem o dotację do Wojewody Mazowieckiego.	
5. Otrzymanie środków finansowych w ramach dotacji celowej z rezerwy Ministra Spraw Wewnętrznych i Administracji na przeciwdziałanie i usuwanie skutków klęsk żywiołowych.	
6. Rozliczenie, w zakresie rzeczowym i finansowym przyznanej dotacji.	
<b>B. Straty w rolnictwie, sprawy społeczne realizowane na szczeblu gminnym i wojewódzkim</b>	

<b>SPO-20</b>	Rodzaj dokumentu	<b>STANDARDOWA PROCEDURA OPERACYJNA</b>	Data opracowania	2020 r.
	Nazwa dokumentu	<b>Procedura funkcjonowania PCZK podczas zdarzeń kryzysowych</b>	Podmiot opracowujący	Samodzielne stanowisko ds. Zarządzania Kryzysowego

**I. Cel procedury**

Określenie zasad uruchomienia i działania GCZK-PK podczas zdarzeń kryzysowych

**II. Lider/ Uczestnicy procedury**

Wójt Gminy/ GCZK-PK

**III. Wejścia, wyjścia oraz formalne podstawy realizacji procedury**

<b>Wejścia</b>	<b>Wyjścia</b>	<b>Podstawy prawne realizacji procedury</b>
Wystąpienie zdarzenia, które nosi znamiona sytuacji kryzysowej.	Realizacja działań kompensujących skutki sytuacji kryzysowej.	1. Ustawa z dnia 26 kwietnia 2007 r. o zarządzaniu kryzysowym .

**IV. Opis postępowania**

Przedsięwzięcia	Wykonawcy
1. Przyjęcie informacji o: 1) czasie i miejscu zdarzenia; 2) rodzaju zniszczeń; 3) liczbie poszkodowanych i rannych; 4) zagrożeniu wtórnym dla ludzi i zwierząt; 5) rodzaju i ilości substancji i materiału, jego toksyczność; 6) zagrożeniu środowiska; 7) siłach i środkach zaangażowanych w działania; 8) dotychczasowych i planowanych działaniach.	GCZK-PK
2. Uruchomienie Gminnego Zespołu Zarządzania Kryzysowego	Wójt Gminy (Szef GZZK)
3. Podjęcie decyzji o zmianie trybu pracy Centrum (z pełnym rozwinięciem stanowisk oraz uruchomieniem punktu informowania ludności).	Wójt Gminy (Szef GZZK)
4. Prowadzenie analizy informacji: rodzaj, stopień zagrożenia, problemy do rozwiązania, ocena priorytetu działania, zakres realizowanych przedsięwzięć.	GCZK-PK
5. Monitorowanie rozwoju sytuacji.	GCZK-PK
6. Przekazanie komunikatów o sytuacji do lokalnych mediów oraz jednostek podległych i nadzorowanych.	GCZK-PK
7. Prowadzenie mapy sytuacyjnej.	GCZK-PK
8. Prowadzenie i aktualizowanie niezbędnych zestawień	GCZK-PK



SPO-21	Rodzaj dokumentu	<b>STANDARDOWA PROCEDURA OPERACYJNA</b>	Data opracowania	2019 r.
	Nazwa dokumentu	<b>Procedura uruchamiania i działania Gminnego Zespołu Zarządzania Kryzysowego</b>	Podmiot opracowujący	Samodzielne stanowisko ds. Zarządzania Kryzysowego

**I. Cel procedury**

Określenie zasad organizacji pracy i działania GZZK.

**II. Lider/ Uczestnicy procedury**

Wójt Gminy, członkowie GZZK, GCZK-PK

**III. Wejścia, wyjścia oraz formalne podstawy realizacji procedury**

Wejścia	Wyjścia	Podstawy prawne realizacji procedury
Powstanie zdarzenia wymagającego uruchomienia działania GZZK.	Zlikwidowanie zagrożenia i jego skutków.	1. Ustawa z dnia 26 kwietnia 2007 r. o zarządzaniu kryzysowym.

**IV. Opis postępowania**

Przedsięwzięcia	Wykonawcy
1. Zwołanie posiedzenia Gminnego Zespołu Zarządzania Kryzysowego w trybie natychmiastowym, w sytuacji wymagającej pilnej analizy, oceny zagrożenia i podjęcia stosownych decyzji.	Wójt Gminy (Szef GZZK)
2. Powiadomienie członków Zespołu o posiedzeniu i zabezpieczenie administracyjno – biurowe jego prac w pomieszczeniach Urzędu Gminy lub we wskazanym miejscu pracy.	GCZK-PK

Przedsięwzięcia	Wykonawcy
<p>Praca zespołu według poniższych punktów:</p> <ul style="list-style-type: none"> <li>– podjęcie procesu czynnej koordynacji działań ratowniczych i porządkowo – ochronnych prowadzonych przez jednostki organizacyjne zaangażowane w reagowanie kryzysowe na obszarze gminy,</li> <li>– podjęcie pracy w układzie całodobowym pełnym składem Zespołu,</li> <li>– uruchomienie wszystkich systemów, struktur ratowniczych i procedur w celu zabezpieczenia możliwości realizacji przez Wójta funkcji kierowania w warunkach stanu klęski żywiołowej lub zdarzenia o znamionach klęski żywiołowej na obszarze powiatu,</li> <li>– zabezpieczenie procesu stałej, całodobowej wymiany informacji w zakresie zagrożeń i podejmowanych (podjętych) działań oraz współdziałanie ze służbami (zespołami) organizacji pozarządowych i społecznych,</li> <li>– monitorowanie zagrożeń i ich skutków oraz prognozowanie ich dalszego rozwoju,</li> <li>– wypracowanie optymalnych propozycji decyzji i rozwiązań operacyjno – taktycznych mających na celu właściwe i skuteczne wykorzystanie znajdujących się w dyspozycji sił i środków ratowniczych oraz korygowanie przebiegu działań,</li> <li>– korygowanie działań w ramach procesu ewakuacji oraz z zakresu pomocy społecznej i humanitarnej, stworzenia doraźnych warunków do przetrwania osób poszkodowanych, ze szczególnym zwróceniem uwagi na pomoc medyczną i opiekę psychologiczną,</li> <li>– wyegzekwowanie na wszystkich poziomach zarządzania kryzysowego oraz uruchomienie na szczeblu gminy punktów informacyjnych dla ludności,</li> <li>– koordynacja procedur związanych z dysponowaniem sił i środków na potrzeby akcji ratowniczych ze szczebla wojewódzkiego,</li> <li>– wprowadzenie w życie pakietu aktów prawnych niezbędnych do zabezpieczenia warunków do właściwego kierowania przez Wójta Gminy działaniami prowadzonymi w celu zapobieżenia skutkom klęski żywiołowej i ich usunięcia na obszarze gminy,</li> <li>– przyjmowanie meldunków i informacji o stanie realizacji poszczególnych zadań.</li> </ul>	GZZK
3. Decyzja o odwołaniu pracy GZZK.	Wójt Gminy

## V. WSPÓŁDZIAŁANIE MIĘDZY SIŁAMI UCZESTNICZĄCYMI W REALIZACJI PRZEDSIĘWZIĘĆ PLANOWANYCH NA WYPADEK SYTUACJI KRYZYSOWEJ.

Współdziałanie ma na celu synchronizację działań wszystkich podmiotów systemu zarządzania kryzysowego, tak aby na każdym etapie postępowania, a zwłaszcza w fazie reagowania, uzyskać maksymalny efekt skuteczności. Współdziałanie z zasady organizuje podmiot, który w zidentyfikowanym zagrożeniu i siatce bezpieczeństwa, zawartej w planie zarządzania kryzysowego został wskazany jako podmiot wiodący. W przypadku wystąpienia zdarzenia nie ujętego w siatce bezpieczeństwa współdziałanie organizuje organ, który pełni rolę podmiotu wiodącego.

Zadaniem wymienionych w siatce bezpieczeństwa podmiotów wspomagających jest uruchomienie i skierowanie do działań na rzecz podmiotu wiodącego wszystkich dostępnych sił, środków i usług będących w dyspozycji organów i jednostek organizacyjnych podległych lub nadzorowanych, stosownie do zapotrzebowania podmiotu wiodącego i skali zagrożenia.

Organ administracji publicznej, wskazany w siatce bezpieczeństwa jako podmiot wiodący ma prawo, w zależności od rozwoju sytuacji, wystąpić o wsparcie również do organów/instytucji publicznych nie wymienionych w siatce bezpieczeństwa, o ile ich potencjał jest niezbędny do zminimalizowania lub usunięcia skutków zagrożenia.

### **Współdziałanie realizują:**

#### ***w obszarze decyzyjnym i opiniodawczo-doradczym:***

- organy administracji publicznej właściwego szczebla;
- zespoły zarządzania kryzysowego organów administracji publicznej.

#### ***w obszarze planowania, wymiany informacji i bieżącej koordynacji działań:***

- komórki ds. zarządzania kryzysowego właściwych organów administracji publicznej;
- centra zarządzania kryzysowego.

### **Główne obszary współdziałania:**

#### **w fazie zapobiegania**

- przegląd stanu prawnego, procedur i zasobów
- przygotowywanie projektów przepisów z zakresu zarządzania kryzysowego

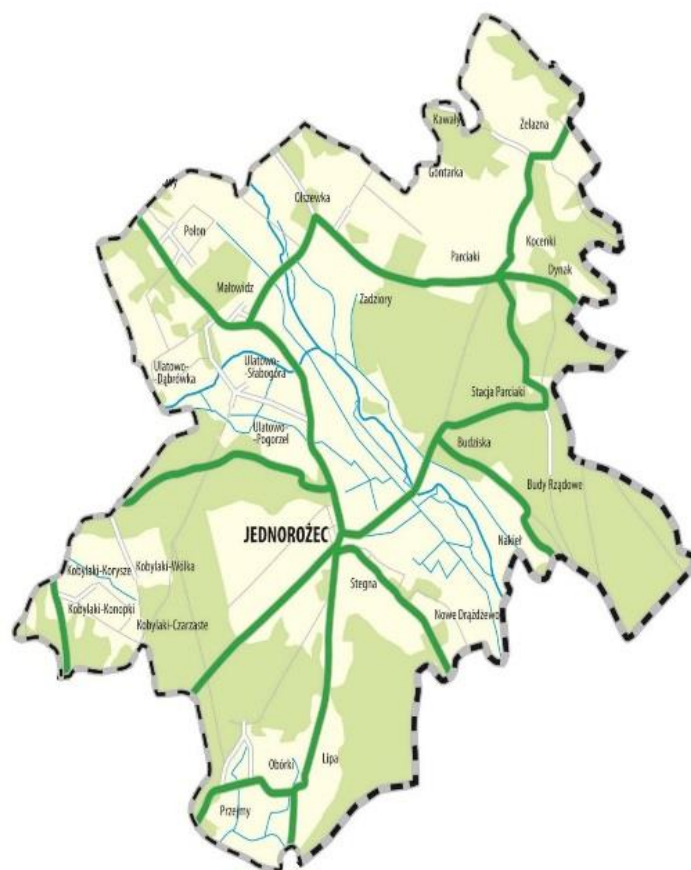
#### **w fazie przygotowania**

- opracowywanie siatki bezpieczeństwa
- opracowywanie, uzgadnianie i aktualizacja planów zarządzania kryzysowego
- wymiana bieżących informacji o zagrożeniach i podejmowanych działaniach
- uzgadnianie zakresu i sposobu wykonania zadań
- uzgadnianie standardów wyposażenia w sprzęt i oprogramowanie informatyczne do wspomagania procesu zarządzania
- opracowywanie wspólnych raportów, analiz, programów i strategii postępowania
- przygotowywanie i realizacja porozumień i umów o współpracy

- organizowanie i prowadzenie wspólnych szkoleń i ćwiczeń
- zorganizowanie systemu punktów kontaktowych zapewniających sprawną wymianę informacji

**w fazie reagowania**

- wymiana bieżących informacji o zagrożeniach i podejmowanych działaniach
- koordynacja działań w warunkach sytuacji kryzysowej, w tym udzielanie wzajemnej pomocy i wspieranie organu wiodącego
- udział własnych przedstawicieli w sztabach (zespołach) innych organów zaangażowanych w rozwiązanie sytuacji kryzysowej



# CZĘŚĆ III.

## ZAŁĄCZNIKI FUNKCJONALNE DO PLANU GŁÓWNEGO

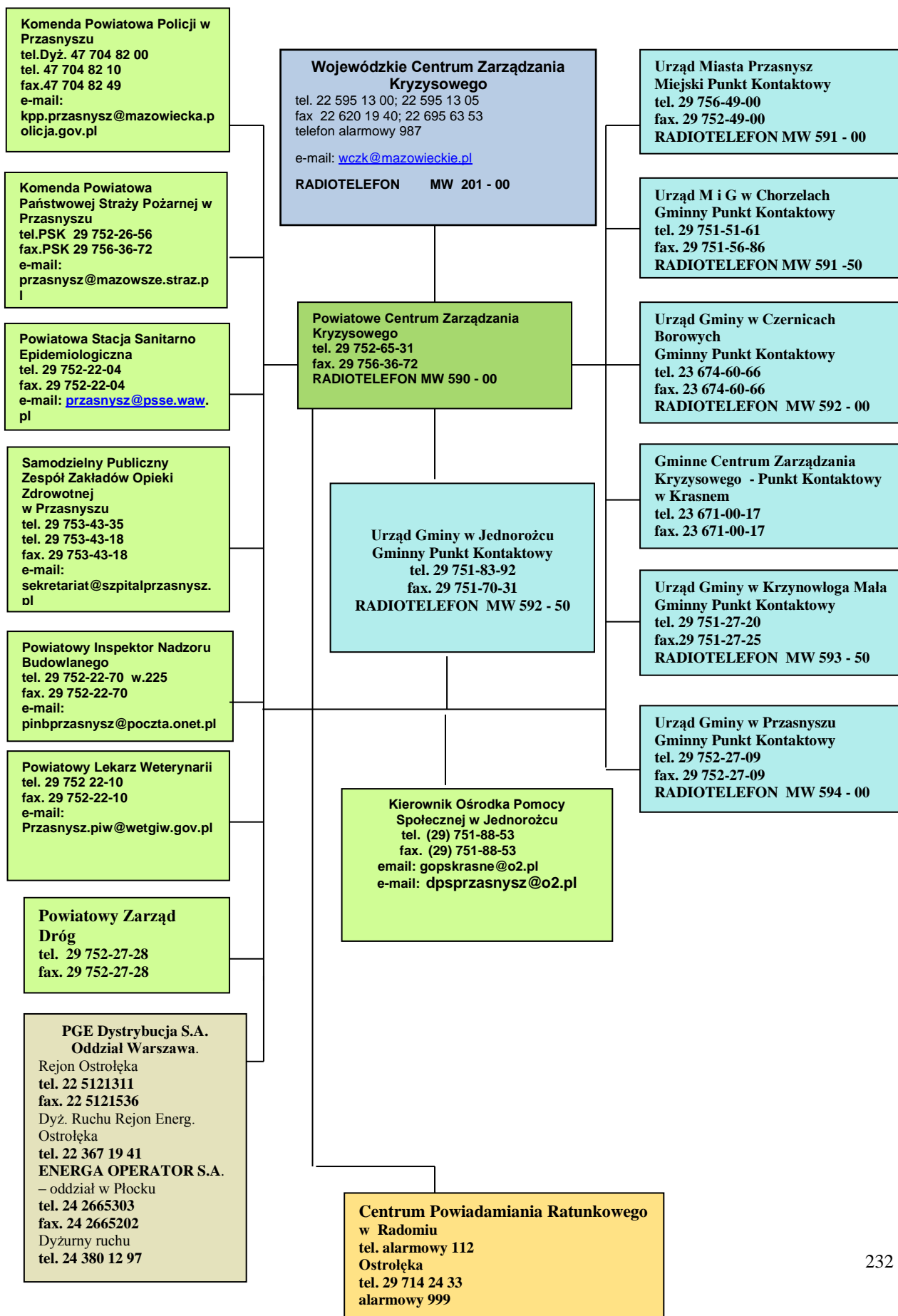
## **I. ORGANIZACJA ŁĄCZNOŚCI.**

Wymiana informacji pomiędzy podmiotami procesu reagowania kryzysowego w gminie Jednoróżec odbywa się poprzez Gminne Centrum Zarządzania Kryzysowego – Punkt Kontaktowy (GCZK-PK), służbę stałego dyżuru i pracownika właściwego w sprawach zarządzania kryzysowego.

W procesie obiegu informacji w sytuacjach szczególnych zagrożeń w gminie, jako podstawową, wykorzystuje się łączność telefoniczną stacjonarną, radiową, faksową, komórkową oraz pocztę elektroniczną e-mail (zarówno za pośrednictwem łącz stałych, jak i dostępu bezprzewodowego do sieci internet).

Do łączności pomiędzy GCZK-PK a PCZK jest Sieć Łączności Radiotelefonicznej Wojewody. Celem działania sieci jest zapewnienie łączności radiowej pomiędzy wszystkimi podmiotami sieci w sytuacjach wystąpienia zagrożeń dla życia i zdrowia osób przebywających na terenie gminy, a w szczególności w przypadku braku łączności telefonii stacjonarnej, komórkowej i poczty elektronicznej. Opisana łączność wykorzystywana jest zarówno dla potrzeb Zarządzania Kryzysowego, Obrony Cywilnej, a także do zapewnienia Stałego Dyżuru Wójta Gminy.

## Zobrazowanie graficzne planu łączności



## **II. ORGANIZACJA SYSTEMU MONITOROWANIA ZAGROŻEŃ, OSTRZEGANIA I ALARMOWANIA.**

Monitorowanie zagrożeń i zdarzeń zagrażających zdrowiu i życiu mieszkańców gminy, bezpieczeństwu ich mienia oraz ochronie środowiska realizowane jest przez wszystkie inspekcje, służby i straże oraz instytucje, zgodnie z ich ustawowymi kompetencjami i zadaniami statutowymi.

Główne przedsięwzięcia w tym zakresie to:

- zbieranie, ewidencja, analizowanie i ocena danych o zdarzeniach zaistniałych na obszarze gminy związanych z rozwojem cywilizacyjnym oraz działaniem sił natury;
- prognozowanie rozwoju powstałego zagrożenia;
- prowadzenie komputerowo wspomaganą analizy i oceny sytuacji zagrożenia gminy;
- dostęp do pełnej i aktualnej informacji o infrastrukturze drogowej, komunikacyjnej, energetycznej, itp. na obszarze gminy;
- przesyłanie danych z baz danych (zbiorów) poszczególnych służb;
- rejestrowanie i ewidencjonowanie meldunków z zaistniałych pożarów, wypadków, katastrof technicznych, chemicznych, ekologicznych i innych zgodnie z potrzebami.

Zgłoszenia alarmowe przychodzące na numer alarmowy 112, obsługiwane są przez operatorów Centrum Powiadamiania Ratunkowego (CPR), w dalszej kolejności powiadamiane jest Powiatowe Centrum Zarządzania Kryzysowego a następnie Gminne Centrum Zarządzania Kryzysowego – Punkt Kontaktowy. W zależności od rodzaju zdarzenia (zagrożenia) informowany jest o sytuacji Przewodniczący Gminnego Zespołu Zarządzania Kryzysowego – Wójt Gminy Szeł Gminnego Zespołu Zarządzania Kryzysowego, który podejmuje decyzję o uruchomieniu Zespołu (w składzie determinowanym rozwojem sytuacji, z ewentualnym rozszerzeniem o inne osoby spoza Zespołu - ekspertów, specjalistów).

W celu zapewnienia przepływu informacji o zagrożeniach na terenie gminy funkcjonuje System Ostrzegania i Alarmowania ludności, który w przypadku wprowadzenia stanów kryzysu, wojny przekształca się w System Wykrywania i Alarmowania (SWA).

Do głównych zadań realizowanych w ramach działania SWO należy w szczególności:

- rozpoznawanie i monitorowanie zagrożeń, umożliwiających natychmiastowe stwierdzenie wzrostu poziomu zagrożenia w oparciu o przyjęte normy i standardy krajowe;
- powiadamianie właściwych organów administracji publicznej o zagrożeniach;
- ostrzeganie i alarmowanie ludności o zagrożeniach oraz informowanie o zasadach zachowania się przed i w trakcie ich wystąpienia;
- zabezpieczenie obiegu informacji za pośrednictwem dostępnych środków łączności;



- opracowywanie ocen eksperckich stanu zagrożenia;
- uruchamianie działań interwencyjnych.

Jednostki i instytucje wchodzące w skład Systemu Wczesnego Ostrzegania zobowiązuje się do wzajemnej wymiany informacji uzyskanych w toku własnej działalności mającej bezpośredni lub pośredni związek z wystąpieniem zagrożeń dla ludności oraz środowiska.

Koordinację działań w ramach systemów przejmuje Centrum Zarządzania Kryzysowego Starosty Przasnyskiego w wypadku wystąpienia zdarzenia wykraczającego poza obszar jednej z gmin powiatu.

Szef Obrony Cywilnej Gminy – Wójt Gminy poprzez Gminne Centrum Zarządzania Kryzysowego – Punkt Kontaktowy - współdziała ze środkami masowego przekazu. Treść przekazywanych informacji jest przechowywana na nośnikach trwałych.

Za przygotowanie elementów organizacyjnych SWO i SWA do realizacji zadań, odpowiedzialne są w zakresie swoich kompetencji organy i jednostki organizacyjne je tworzące, w szczególności przez:

1. Działania planistyczne, organizacyjne i szkoleniowe dotyczące:
  - aktualizacji danych o potencjalnych źródłach zagrożeń;
  - doskonalenia procedur podnoszenia gotowości tych systemów ;
  - doskonalenia sposobów i procedur współdziałania w zakresie monitoringu, prognozowania i oceny sytuacji zagrożeń;
  - organizacji i utrzymania łączności oraz wymiany informacji o zagrożeniach w warunkach pokoju, kryzysu i wojny;
  - przekazu informacji w systemach;
2. Doskonalenie uruchamiania procedur.
3. Organizowanie szkoleń i doskonalenie osób funkcyjnych w zakresie wiedzy o właściwościach źródeł zagrożeń, systemów ochrony przed zagrożeniami, sposobów i metodyki dokonywania pomiarów, oceny sytuacji, usuwania skutków.
4. Organizowanie, prowadzenie ćwiczeń i treningów sprawdzających oraz udział w tych przedsięwzięciach doskonalących funkcjonowanie tych systemów a także przygotowanie do funkcjonowania formacji obrony cywilnych.

W przypadku zakłóceń lub uszkodzeń w sieci telekomunikacyjnej należy wykorzystać do przekazywania sygnałów alarmowych i informacji o zagrożeniach sieć łączności radiowej Wojewody.

Rozwinięcie Gminnego Systemu Wykrywania i Alarmowania następuje w przypadku wprowadzenia stanów kryzysu i wojny oraz w celu przeprowadzenia ćwiczeń i treningów sprawdzających oraz doskonalących funkcjonowanie systemu przez:

- 1) Wojewodę - Szefa Obrony Cywilnej Województwa - na terenie całego województwa;
- 2) Starostę - Szefa Obrony Cywilnej Powiatu.
- 3) Wójta Gminy – Szefa Obrony Cywilnej Gminy.

W celu sprawdzenia stanu technicznego urządzeń alarmowych, w ustalonym terminie należy przeprowadzić testy syren. Wykorzystanie sygnałów alarmowych i komunikatów ostrzegawczych w ramach treningów i ćwiczeń systemów możliwe jest po ogłoszeniu tego faktu przez Wójta z 24-godzinnym wyprzedzeniem, w środkach masowego przekazu i w sposób zwyczajowo przyjęty na obszarze powiatu. Ogłoszenie powinno zawierać informację o zakresie i zasięgu terytorialnym prowadzonego treningu i ćwiczenia.

System monitorowania zagrożeń oraz ostrzegania i alarmowania funkcjonuje w gminie w oparciu o Zarządzenie nr 89/2009 Wójta Gminy Jednorozec, Szefa Obrony Cywilnej Gminy z 11 grudnia 2009 roku w sprawie organizacji Gminnego Systemu Wykrywania i Alarmowania na terenie Gminy Jednorozec.

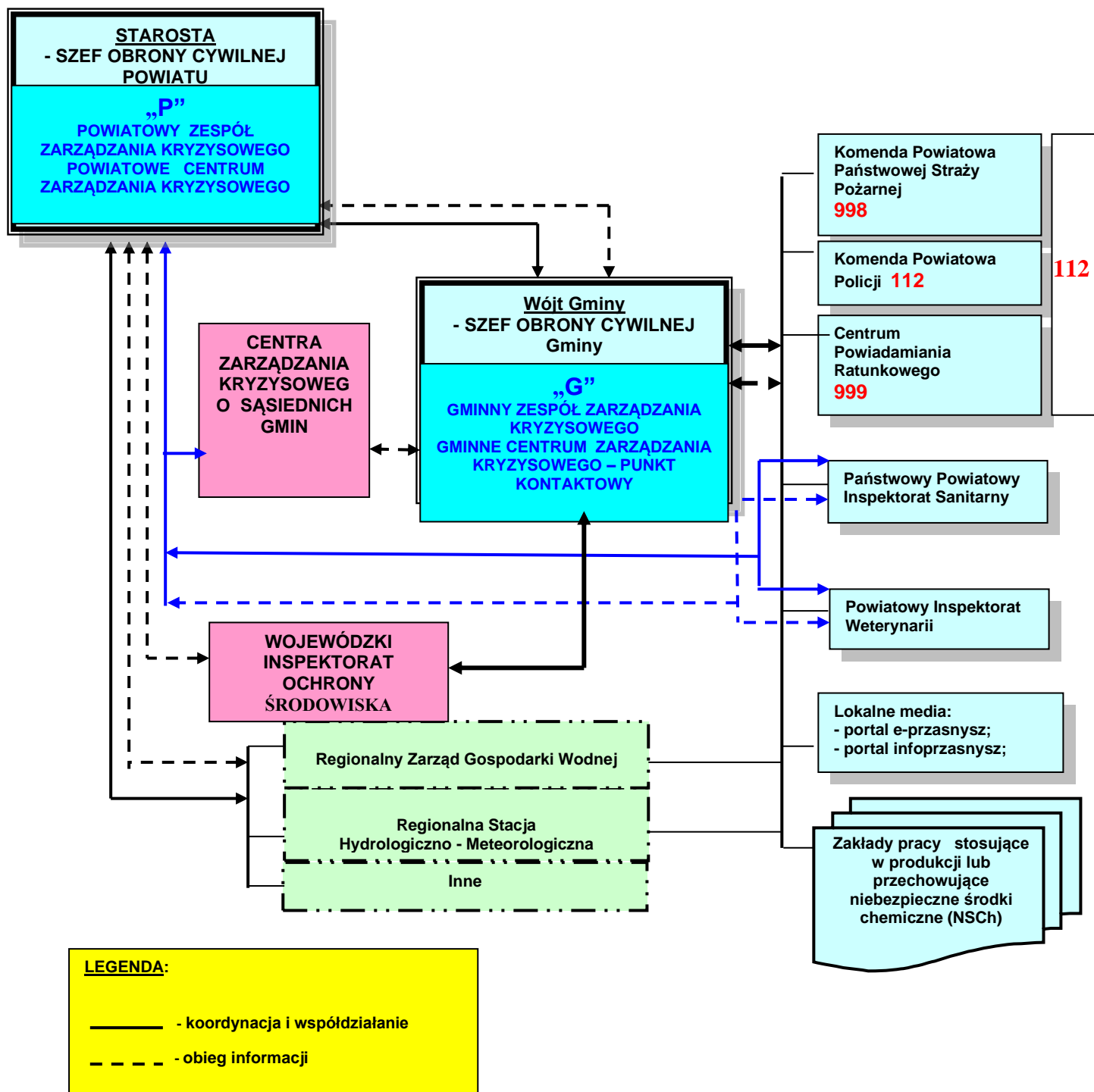
W skład Gminnego Systemu Wczesnego Ostrzegania wchodzi:

- 1) GCZK-PK;
- 2) Jednostki OSP;
- 3) Sołtysi;
- 4) Dyrektorzy szkół.

Jednostki i instytucje wchodzące w skład powiatowego SWO zobowiązuje się do wzajemnej wymiany informacji uzyskanych w toku własnej działalności statutowej, mających bezpośredni lub pośredni związek z wystąpieniem zagrożeń ludności lub środowiska.

Gminny system wczesnego ostrzegania oraz system wykrywania i alarmowania wchodzi w skład krajowego systemu wykrywania i alarmowania zdefiniowanego w rozporządzeniu Rady Ministrów z dnia 7 stycznia 2013 r. w sprawie systemów wykrywania skażeń i powiadamiania o ich wystąpieniu oraz właściwości organów w tych sprawach. Podmioty prowadzące monitoring zagrożeń i zdarzeń przekazują informacje w tym zakresie zgodnie z ustaleniami, do określonych służb, inspekcji i straży oraz podmiotów współdziałających w zakresie ich likwidacji, w ramach rutynowych działań profilaktycznych oraz ratowniczych. Natomiast w przypadku, gdy zagrożenie lub zdarzenie nosi znamiona sytuacji kryzysowej, wyniki od wszystkich monitorujących przekazywane są obligatoryjnie do Gminnego Centrum Zarządzania Kryzysowego – Punkt Kontaktowy.

### III. OBIEG INFORMACJI.



#### **IV. ZASADY INFORMOWANIA LUDNOŚCI O ZAGROŻENIACH.**

W zależności od skali zagrożenia decyzję o uruchomieniu procedury informowania podejmuje właściwy organ administracji publicznej:

- wójt, burmistrz, prezydent — w przypadku zagrożeń nie przekraczających obszaru gminy;
- starosta – w przypadku zagrożeń dla co najmniej kilku gmin danego powiatu;
- wojewoda – w przypadku zagrożeń obejmujących obszar więcej niż jednego powiatu.

Źródłem i miejscem informacji o zagrożeniach na obszarze gminy dla ludności jest Gminne Centrum Zarządzania Kryzysowego – Punkt Kontaktowy, o skali informowania ludności decydować będzie zasięg zagrożenia na obszarze gminy i odsetek ludności bezpośrednio dotkniętej skutkami zdarzenia. Z uwagi na zasięg zagrożenia, przewiduje się uruchomienie informowania ludności:

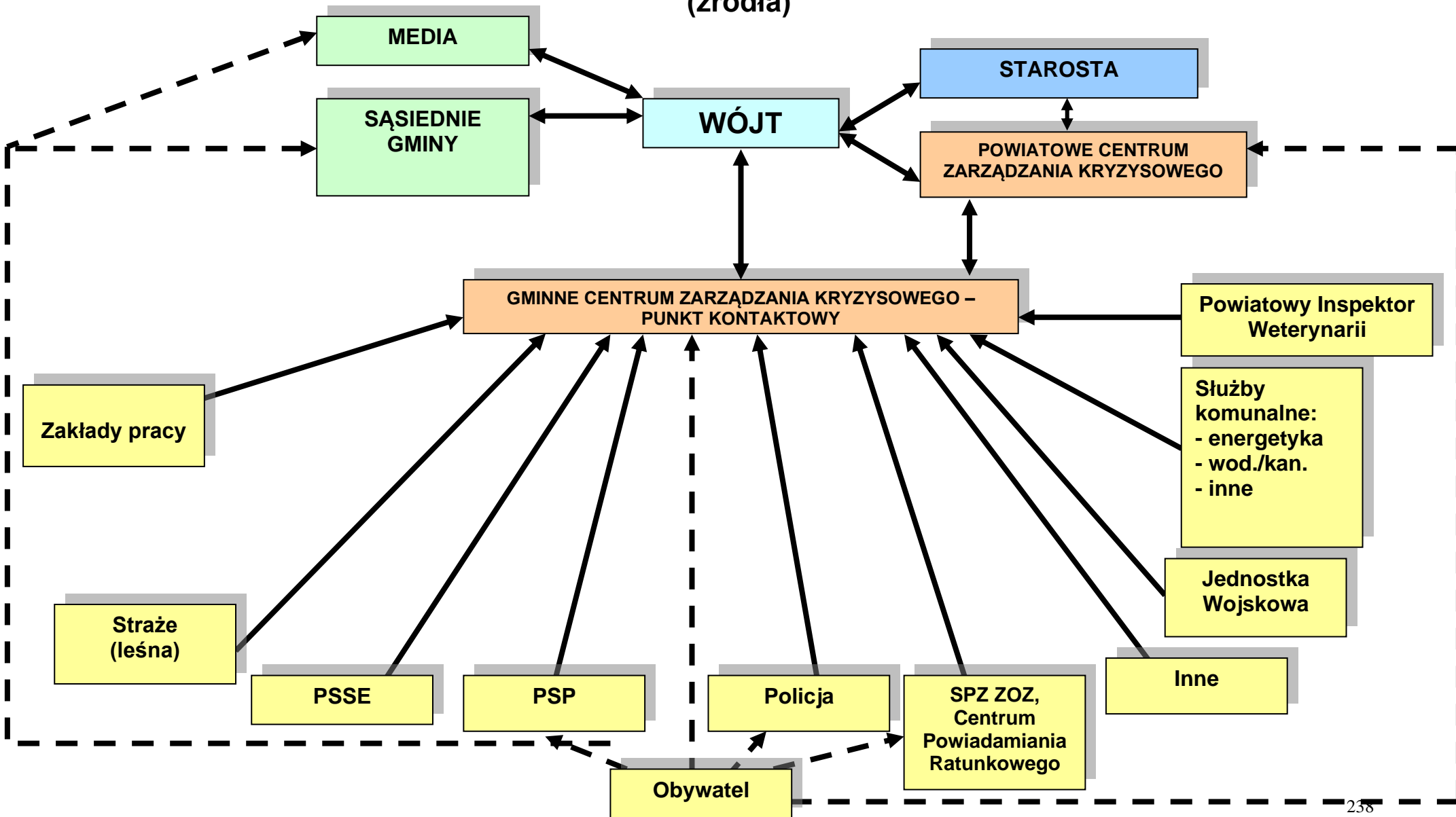
- w gminie, w przypadku zagrożeń występujących lub mogących wystąpić na obszarze całej gminy;
- tylko na obszarze oddziaływania zagrożenia, w przypadku zagrożeń o charakterze lokalnym.

Informowanie ludności może być prowadzone za pomocą następujących środków:

- ✓ Komunikatów przekazywanych za pośrednictwem stałych urządzeń nagłaśniających-szczelinowych syren alarmowych zainstalowanych na terenie gminy;
- ✓ Komunikatów ostrzegawczych i alarmowych nadawanych za pośrednictwem lokalnych środków masowego przekazu, ze szczególnym uwzględnieniem rozgłośni radiowych i telewizyjnych oraz portali internetowych;
- ✓ Komunikatów przekazywanych za pośrednictwem stałych urządzeń nagłaśniających, w zakładach pracy;
- ✓ Komunikatów przekazywanych za pośrednictwem ruchomych urządzeń rozgłoszeniowych, ze szczególnym uwzględnieniem pojazdów gminnych służb, inspekcji i straży oraz ochotniczych straży pożarnych;

Źródła informacji o zagrożeniach na szczeblu gminy przedstawia poniższy schemat.

## SCHEMAT PRZEKAZYWANIA INFORMACJI O ZAGROŻENIACH (źródła)



## V. ZASADY INFORMOWANIA LUDNOŚCI O ZAGROŻENIACH I SPOSOBACH POSTĘPOWANIA NA WYPADEK ZAGROŻEŃ.

Systemem ostrzegania i alarmowania objęte jest 75 % ludności gminy.

Stan techniczny sprzętu wykorzystywanego do ostrzegania i alarmowania jest dobry. Są to syreny obrony cywilnej uruchamiane ręcznie i radiowo, syreny alarmowe Ochotniczych Straży Pożarnych oraz zestawy głośnomówiące na samochodach OSP i Policji.

ALARMOWANIE i/lub OSTRZEGANIE							
Lp.	Nazwa miasta/gminy	Centrale alarmowe (szt.)		Liczba syren			
		Typ*	SUMA	mechaniczne		elektroniczne	
				uruchamiane ręcznie	uruchamiane radiowo	uruchamiane ręcznie	uruchamiane radiowo
3.	Gmina Jednorozec	0	0	0	0	0	4
	Razem w gminie	RCA 3000	0	0	0	0	4

### Wykaz środków masowego przekazu (radiowych , telewizyjnych, prasowych)

Lp.	Rozgłoszenie radiowe (regionalne, lokalne)		Ośrodki telewizyjne (regionalne, lokalne, kablowe)	
	Nazwa rozgłośni	Zasady współpracy	Nazwa rozgłośni	Zasady współpracy
1.	Na terenie gminy nie ma lokalnych rozgłośni radiowych.			

### Wykaz prasy lokalnej wykorzystywanej do informowania ludności o zagrożeniach

Lp.	Nazwa prasy	Zasady współpracy	cykliczność ukazowania	Uwagi
1.	Kurier Przasnyski Tygodnik Przasnyski Nowy Tygodnik Przasnyski Tygodnik Ciechanowski Tygodnik Ostrołęcki.	Gmina opracowuje i przekazuje treść informacji do opublikowania redakcjom gazet	Tygodnik.	

### Elektroniczne informowanie ludności o zagrożeniach

Lp.	Źródło informacji	Sposób przekazywania	cykliczność ukazywania	Uwagi
1.	Strona Internetowa	Informacje o zagrożeniach są opracowywane, umieszczane i dostępne na stronie JST.	Według potrzeb.	powszechny dostęp do informacji poprzez Internet na stronie <a href="http://www.jednorozec.pl">www.jednorozec.pl</a>

**Komunikaty w danej sytuacji kryzysowej sporządzane i przekazywane są przez podinspektora ds. Zarządzania Kryzysowego**

### Organizacja ewakuacji

Ewakuacja polega na przemieszczaniu się ludności, zwierząt i transportu mienia z rejonów, w których występują zagrożenia do miejsc bezpiecznych.

Z uwagi na uwarunkowania związane z rodzajem i skalą zagrożenia wyróżniamy ewakuację I, II i III stopnia.

**Ewakuacja I stopnia** polega na niezwłocznym przemieszczeniu ludności, zwierząt, mienia z obszarów lub miejsc, w których wystąpiło nagłe, nieprzewidziane bezpośrednio zagrożenie poza strefę zagrożenia. Realizuje się ją natychmiast po zaistnieniu zagrożenia dla życia, zdrowia i mienia.

Organizuje się ją na polecenie wójta. Ewakuację może także zarządzić osoba kierująca akcją ratunkową na terenie objętym tą akcją.

**Ewakuacja II stopnia** polega na uprzednio przygotowanym, planowym przemieszczeniu ludności, zwierząt, mienia z rejonów przyległych do zakładów pracy, obiektów hydrotechnicznych, ze stref zalewowych oraz rejonów przyległych do innych obiektów stanowiących potencjalne zagrożenie dla ludności, zwierząt lub mienia w przypadku ich uszkodzenia lub awarii.

Ewakuacji podlegają wszyscy, którzy znajdują się w rejonie zagrożenia. Pierwszeństwo ewakuacji mają: matki z dziećmi, kobiety ciężarne, osoby niepełnosprawne, osoby przewlekłe i nieuleczalnie chore.

Ewakuacji nie podlegają osoby wchodzące w skład organizacji ratowniczych, ochrony ludności i służb porządku publicznego, osoby niezbędne dla zapewnienia ciągłości funkcjonowania życia lokalnej społeczności, osoby które otrzymały przydziały organizacyjno – mobilizacyjne do formacji obrony cywilnej.

**Ewakuacja III stopnia** ma na celu ochronę ludności przed skutkami działań zbrojnych, wojennych poprzez jej przemieszczenie do rejonów bezpiecznych położonych na obszarze powiatu.

Decyzję o ewakuacji III stopnia podejmuje terenowy organ obrony cywilnej lub organ wojskowy (w strefie bezpośrednich działań wojennych), we współdziałaniu z właściwym organem obrony cywilnej.

**Szczegółowe ustalenia dotyczące przedsięwzięć związanych z ewakuacją zawarte są w:**

- „Planie ewakuacji (przyjęcia) ludności, zwierząt i mienia II stopnia na wypadek masowego zagrożenia”.
- „Planie ewakuacji (przyjęcia) ludności, zwierząt i mienia III stopnia powiatu przasnyskiego na wypadek zagrożenia bezpieczeństwa państwa i czas wojny”.

**VI. ORGANIZACJA RATOWNICTWA, OPIEKI MEDYCZNEJ I POMOCY SPOŁECZNEJ ORAZ POMOCY PSYCHOLOGICZNEJ.**

**Wykaz podmiotów leczniczych na terenie Powiatu Przasnyskiego**

**Wykaz podmiotów leczniczych na terenie gminy Jednoróżec**

lp.	Nazwa placówki i adres	Kierownik i Telefon
3	<b>Niepubliczny Zakład Opieki Zdrowotnej „MEDICUS,, w Jednoróżcu</b> 06-323 Jednoróżec, ul Odrodzenia 12 <b>Filia w Żelaznej Rządowej 29</b> 06-323 Jednoróżec	29 751-83-27 Kierownik: Dariusz Kossakowski 29 751-86-70

**Stacje Sanitarne - Epidemiologiczne**

Lp.	Nazwa i adres stacji sanitarno - epidemiologicznej	tel./fax.
1	<b>Powiatowa Stacja Sanitarne –Epidemiologiczna w Przasnyszu</b> ul. Gołymińska 13 06 – 300 Przasnysz.	29 7522504 Dyrektor Stacji – Maria Śliwińska.

Transport medyczny na terenie gminy Jednoróżec zabezpieczany jest przez podstację w Jednoróżcu w jeden zespół podstawowy P oraz przez SPZ ZOZ w Przasnyszu 06-300 Przasnysz, ul. Gołymińska 11 , dysponującego do działań na terenie powiatu jeden zespół wyjazdowy specjalistyczny „S” i dwa zespoły wyjazdowe podstawowe „P”. Skład osobowy zespołów wyjazdowych stanowi 2 ratowników medycznych, (w przypadku karetki „S” dodatkowo lekarz). Pojazdy posiadają specjalistyczne wyposażenie medyczne karetki i radiotelefon.

Do dyspozycji oddziałów szpitalnych SPZ ZOZ w Przasnyszu funkcjonuje zespół przewozowy umożliwiający w uzasadnionych przypadkach transport pacjentów do domów, na badania i konsultacje.

Do dyspozycji lekarzy podstawowej opieki zdrowotnej funkcjonuje zespół przewozowy umożliwiający w uzasadnionych przypadkach transport pacjentów



do SPZ ZOZ w Przasnyszu.

Lp.	Nazwa i miejsce dyslokacji Zespołu Ratownictwa Medycznego	Dane teleadresowe	Możliwości działania w tym dane o posiadanym sprzęcie i zasobach osobowych	Rejon obsługiwany przez ZRM
	Zespół wyjazdowy podstawowy „P” <b>Podstacja w Przasnyszu</b> – obszar podległy CPR w Radomiu.	Przasnysz ul. Gołymińska 11 06-300 Przasnysz tel. 112, 999.	Zespołem do działań dysponuje Centrum Dyspozytorskie w Przasnyszu. Obsługuje podległy teren w tym obszar powiatu przasnyskiego, 2 ratowników medycznych, specjalistyczne wyposażenie medyczne karetki, radiotelefon.	Gmina Jednoróżec

### ORGANIZACJA OPIEKI SPOŁECZNEJ

#### Wykaz ośrodków pomocy społecznej

Lp.	Nazwa ośrodka	Adres ośrodka	telefon/fax
1.	Ośrodek Pomocy Społecznej w Jednoróżcu	06-323 Jednoróżec ul. Odrodzenia 14	29 751 88 53

### ORGANIZACJA POMOCY PSYCHOLOGICZNEJ I RELIGIJNEJ

#### Poradnie psychologiczne i zdrowia psychicznego

Lp.	Nazwa centrum	Adres centrum	telefon/fax.
1.	Poradnia psychologiczno-pedagogiczna w Przasnyszu.	06-300 Przasnysz ul. Berka Joselewicza 6.	29 7522615
2.	Poradnia zdrowia psychicznego w SPZ ZOZ w Przasnyszu.	06 –300 Przasnysz, ul. Sadowa 9.	29 7534366

Pomoc religijną we własnym zakresie organizują parafie z powiatu przasnyskiego stosownie do potrzeb.

#### Wykaz parafii rzymskokatolickich na terenie gminy

Lp.	Miejscowość / Parafia	Adres	Telefon
1.	Jednoróżec Parafia Św. Floriana	ul. Kościelna 06-323 Jednoróżec	29 751 83 17
2.	Olszewka, Parafia Św. Antoniego	06-323 Olszewka	29 751 85 27
3.	Parciaki, Parafia Św. Stanisława	06-323 Parciaki 28	29 751 86 95
4.	Połoń Parafia Zmartwychwstałego Chrystusa	06-323 Połoń	29 751 38 26

## VII. ORGANIZACJA OCHRONY PRZED ZAGROŻENIAMI CHARAKTERYSTYCZNYMI DLA OBSZARU GMINY.

W gminie Jednoróżec nie występują zagrożenia charakterystyczne dla jej obszaru. Położenie geograficzne na obszarach nizinnych jak i brak granicy z innymi państwami oraz brak granicy morskiej a także zagrożeń górniczych oraz brak zakładów przemysłowych stosujących TŚP powoduje, że nie można jednoznacznie wskazać kluczowego charakterystycznego zagrożenia dla obszaru gminy. Biorąc jednak pod uwagę doświadczenia z lat ubiegłych zauważalne są zagrożenia związane z występowaniem ekstremalnych zjawisk meteorologicznych w postaci silnych burz, nawałnic. Niestety na tego typu zjawiska meteorologiczne nie można przygotować skutecznej procedury przeciwdziałania, prowadzone są jednak działania pozwalające minimalizować negatywne skutki zjawisk dla społeczeństwa. Organizacja ochrony przed ww. zjawiskami obejmuje m.in.:

- a) utrzymanie systemów łączności radiowej w relacji gmina – powiat,
- b) dystrybuowanie komunikatów ostrzegawczych i alarmowych poprzez system komunikatów głosowych,
- c) dystrybuowanie informacji o sposobie postępowania i zachowania ludności na poszczególne zagrożenie na stronach internetowych, tablicach ogłoszeń, na indywidualnych spotkaniach z mieszkańcami,
- d) alarmowanie i ostrzeganie ludności poprzez środki masowego przekazu,

## VIII. WYKAZ ZAWARTYCH UMÓW I POROZUMIEŃ.

Lp.	Nazwa instytucji, organizacji, podmiotu.	Data zawarcia	Przedmiot umowy/porozumienia
1.			
2.			
3.			
4.			

## **IX. ZASADY I TRYB OCENIANIA I DOKUMENTOWANIA SZKÓD.**

**Straty w infrastrukturze komunalnej – zdarzenia noszące znamiona klęski żywiołowej.**

**Zasady i tryb szacowania oraz oceniania szkód przez jednostki samorządu terytorialnego zostały określone w następujących aktach prawnych i dokumentach:**

- Wytyczne ministra spraw wewnętrznych i administracji w sprawie zasad i trybu udzielania jednostkom samorządu terytorialnego dotacji celowych z budżetu państwa na dofinansowanie zadań własnych związanych z remontem i odbudową obiektów budowlanych zniszczonych lub uszkodzonych w wyniku zdarzeń noszących znamiona klęski żywiołowej, w tym na przeciwdziałanie skutkom takich zdarzeń w przyszłości zatwierdzone dnia 31 marca 2016 r.
- Zarządzenie Nr 33 Wojewody Mazowieckiego z dnia 1 lutego 2018 roku w sprawie powołania Komisji Wojewódzkiej do spraw weryfikacji strat powstałych w wyniku zdarzeń noszących znamiona klęski żywiołowej w infrastrukturze komunalnej.
- Regulamin Komisji Wojewódzkiej do spraw weryfikacji strat powstałych w wyniku zdarzeń noszących znamiona klęski żywiołowej w infrastrukturze komunalnej, zatwierdzony 22 marca 2018 roku.

**Straty w infrastrukturze komunalnej – osuwiska.**

- Wytyczne ministra spraw wewnętrznych i administracji w sprawie zasad i trybu udzielania jednostkom samorządu terytorialnego dotacji celowych z budżetu państwa na dofinansowanie zadań własnych polegających na naprawie, odbudowie, budowie, przeniesieniu, stabilizacji i ulepszeniu infrastruktury publicznej zniszczonej, uszkodzonej bądź zagrożonej przez ruchy osuwiskowe ziemi lub erozję brzegu morskiego zatwierdzone dnia 31 marca 2016 r.
  - Zarządzenie Nr 396 Wojewody Mazowieckiego z dnia 28 lipca 2016 r. zmieniające zarządzenie w sprawie powołania Mazowieckiego Wojewódzkiego Zespołu nadzorującego realizację zadań w zakresie przeciwdziałania ruchom osuwiskowym ziemi oraz usuwania ich skutków oraz Zarządzenie Nr 518 Wojewody Mazowieckiego z dnia 12 października 2016 r. zmieniające zarządzenie w sprawie powołania Mazowieckiego Wojewódzkiego Zespołu nadzorującego realizację zadań w zakresie przeciwdziałania ruchom osuwiskowym ziemi oraz usuwania ich skutków.
- Szacowanie strat w rolnictwie w wyniku niekorzystnych zjawisk atmosferycznych:
- Rozporządzenie Rady Ministrów z dnia 27 stycznia 2015 r. w sprawie szczegółowego zakresu i sposobów realizacji niektórych zadań Agencji Restrukturyzacji i Modernizacji Rolnictwa.
  - Wytyczne Ministerstwa Rolnictwa i Rozwoju Wsi dla Komisji powołanych przez Wojewodę dotycząca ogólnych zasad szacowania szkód w gospodarstwach rolnych

i działach specjalnych produkcji rolnej, w których wystąpiły szkody spowodowane przez suszę, grad, deszcz nawalny, ujemne skutki przezimowania, przymrozki wiosenne, powódź, huragan, piorun obsunięcie się ziemi lub lawinę z dnia 29 maja 2018 r..

- Zarządzenie Wojewody Mazowieckiego w sprawie powołania komisji do spraw oszacowania szkód w gospodarstwach rolnych i działach specjalnych produkcji rolnej, w których wystąpiły szkody spowodowane przez niekorzystne zjawisko atmosferyczne.
- Regulamin działania terenowych komisji powoływanych przez Wojewodę Mazowieckiego do spraw szacowania szkód w gospodarstwach rolnych i działach specjalnych produkcji rolnej, w których wystąpiły szkody spowodowane przez niekorzystne zjawiska atmosferyczne zatwierdzony dnia 5 czerwca 2018 r..

### **Odnowienie powierzchni leśnych.**

Odnowienie powierzchni leśnych prowadzone jest zgodnie z przepisami ustaw:

- ustawy z dnia 28 września 1991 r. o lasach;
- ustawy z dnia 26 kwietnia 2007 r. o zarządzaniu kryzysowym;
- ustawy z dnia 27 sierpnia 2009 r. o finansach publicznych.

Informacje w tym zakresie, wniosek na przekazanie dotacji przeznaczonej na odnowienie / przebudowę drzewostanu nie stanowiącego własności skarbu państwa zniszczonego w wyniku klęski żywiołowej oraz sprawozdanie z wykorzystania ww. dotacji, są dostępne do pobrania na stronie internetowej Mazowieckiego Urzędu Wojewódzkiego <http://www.mazowieckie.pl> w zakładce Wydziały / Wydział Bezpieczeństwa i Zarządzania Kryzysowego / Sprawy Oddziału Rolnictwa i Usuwania Skutków Sytuacji Kryzysowych / Odnowienie powierzchni leśnych nie stanowiących własności Skarbu Państwa zniszczonych.

## **X. PROCEDURY URUCHAMIANIA REZERW STRATEGICZNYCH.**

Procedurę uruchamiania rezerw strategicznych opisano w drugiej części planu w rozdziale „Procedury reagowania kryzysowego”.

Wzór wniosku o uruchomienie rezerw strategicznych określa art. 18 ust. 3 Ustawy z dnia 29 października 2010 r. o rezerwach strategicznych.

## **XI. ZASADY FINANSOWANIA GMINNEGO SYSTEMU ZARZĄDZANIA KRYZYSOWEGO, ZE SZCZEGÓLNYM UWZGLĘDNIENIEM ZASAD FINANSOWANIA ZARZĄDZANIA KRYZYSOWEGO I WCZESNEJ ODBUDOWY**

Finansowanie zadań własnych z zakresu zarządzania kryzysowego na poziomie gminnym planuje się w ramach budżetów gmin.

Na finansowanie zadań zleconych z zakresu administracji rządowej jednostki samorządu terytorialnego otrzymują z budżetu państwa dotacje celowe w wysokości zapewniającej realizację tych zadań.

W budżecie jednostki samorządu terytorialnego tworzy się rezerwę celową na realizację zadań własnych z zakresu zarządzania kryzysowego w wysokości nie mniejszej niż 0,5 % bieżących wydatków budżetu jednostki samorządu terytorialnego, pomniejszonych o wydatki inwestycyjne, wydatki na wynagrodzenia i pochodne oraz wydatki od obsługi długu.

## **XII. INFORMACJA KOŃCOWA**

„Plan Zarządzania Kryzysowego Gminy Jednorozec jest realizacją zapisów ustawy dnia 26 kwietnia 2007 r. o zarządzaniu kryzysowym. Zasadniczą rolą „Planu Zarządzania Kryzysowego Gminy Jednorozec jest wskazanie organów właściwych w sprawach zarządzania kryzysowego, oraz ich zadania i zasady działania w sytuacjach kryzysowych.

**Przez sytuację kryzysową** należy rozumieć sytuację wpływającą negatywnie na poziom bezpieczeństwa ludzi, mienia w znacznych rozmiarach lub środowiska, wywołującą znaczne ograniczenia w działaniu właściwych organów administracji publicznej ze względu na nieadekwatność posiadanych sił i środków.

**Przez zarządzanie kryzysowe** należy rozumieć działalność organów administracji publicznej będąca elementem kierowania bezpieczeństwem narodowym, która polega na zapobieganiu sytuacjom kryzysowym, przygotowaniu do przejmowania nad nimi kontroli w drodze zaplanowanych działań, reagowaniu w przypadku wystąpienia sytuacji kryzysowych, usuwaniu ich skutków oraz odtwarzaniu infrastruktury krytycznej.

Organem właściwym w sprawach zarządzania kryzysowego na obszarze gminy jest wójt. Organem pomocniczym wójta w zapewnieniu wykonywania zadań zarządzania kryzysowego jest Gminny Zespół Zarządzania Kryzysowego.

Głównym celem opracowanego „Planu Zarządzania Kryzysowego Gminy Jednorozec” jest zapewnienie mieszkańcom gminy podstawowych warunków ochrony przed niebezpieczeństwami związanymi z występowaniem klęsk żywiołowych oraz innych zagrożeń powodowanych siłami natury lub działalnością człowieka.

Ma on umożliwić harmonijne współdziałanie wszystkich jednostek organizacyjnych podległych i nadzorowanych działających na obszarze gminy i sprawne kierowanie

ich działalnością w zakresie zapobiegania zagrożeniu życia, zdrowia lub mienia oraz zagrożeniom środowiska, bezpieczeństwa państwa i utrzymania porządku publicznego, ochrony praw obywatelskich, a także zapobiegania klęskom żywiołowym i innym nadzwyczajnym zagrożeniom oraz zwalczania i usuwania ich skutków na zasadach określonych w ustawach.

Treść planu odniesiono do:

1. Sytuacji (stanów kryzysowych) będących następstwem:
  - działania sił przyrody;
  - katastrof i wypadków wynikających z działalności człowieka;
  - zdarzeń naruszających bezpieczeństwo obywateli, porządek publiczny, których skutki mogą zagrażać życiu i zdrowiu znacznej ilości ludzi lub gospodarce regionu, a ich likwidacja może być skuteczna tylko w ścisłym współdziałaniu różnych organów publicznych oraz specjalistycznych służb, inspekcji, straży oraz instytucji.
2. Czterech faz zarządzania kryzysowego:
  - zapobiegania,
  - przygotowania,
  - reagowania,
  - odbudowy.
3. Gminnego szczebla zarządzania oraz sektora publicznego, prywatnego i ogółu ludności gminy.

Stąd też Plan Zarządzania Kryzysowego Gminy Jednoróżec składa się z :

- planu głównego, który zawiera omówienie organizacji zarządzania kryzysowego na obszarze gminy, określa sytuacje, dla jakich plan jest przewidziany, wyjaśnia koncepcję działania oraz przydziela obowiązki w zakresie działań kryzysowych instytucjom i organizacjom ujętym w planie ;
- załączników funkcjonalnych – planów zawierających procedury, harmonogramy itp.

**ARKUSZ AKTUALIZACJI**

Lp.	wykaz zmian (nr str. oraz data) / treść naniesionych zmian	Podpis osoby dokonującej zmiany	Podpis osoby akceptującej zmiany
1.			
2.			
3.			
4.			
5.			

## Gmina Jednoróżec

Lp.	wykaz zmian (nr str. oraz data) / treść naniesionych zmian	Podpis osoby dokonującej zmiany	Podpis osoby akceptującej zmiany
6.			
7.			
8.			
9.			
10.			



Lp.	wykaz zmian (nr str. oraz data) / treść naniesionych zmian	Podpis osoby dokonującej zmiany	Podpis osoby akceptującej zmiany
11.			
12.			
13.			
14.			
15.			