

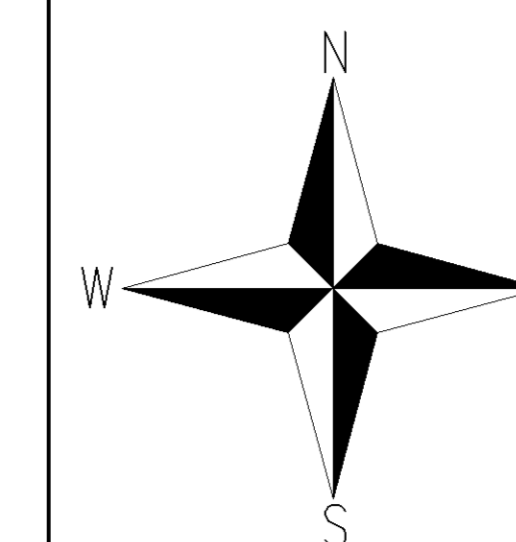
← **ARKUSZ A**

ARKUSZ B

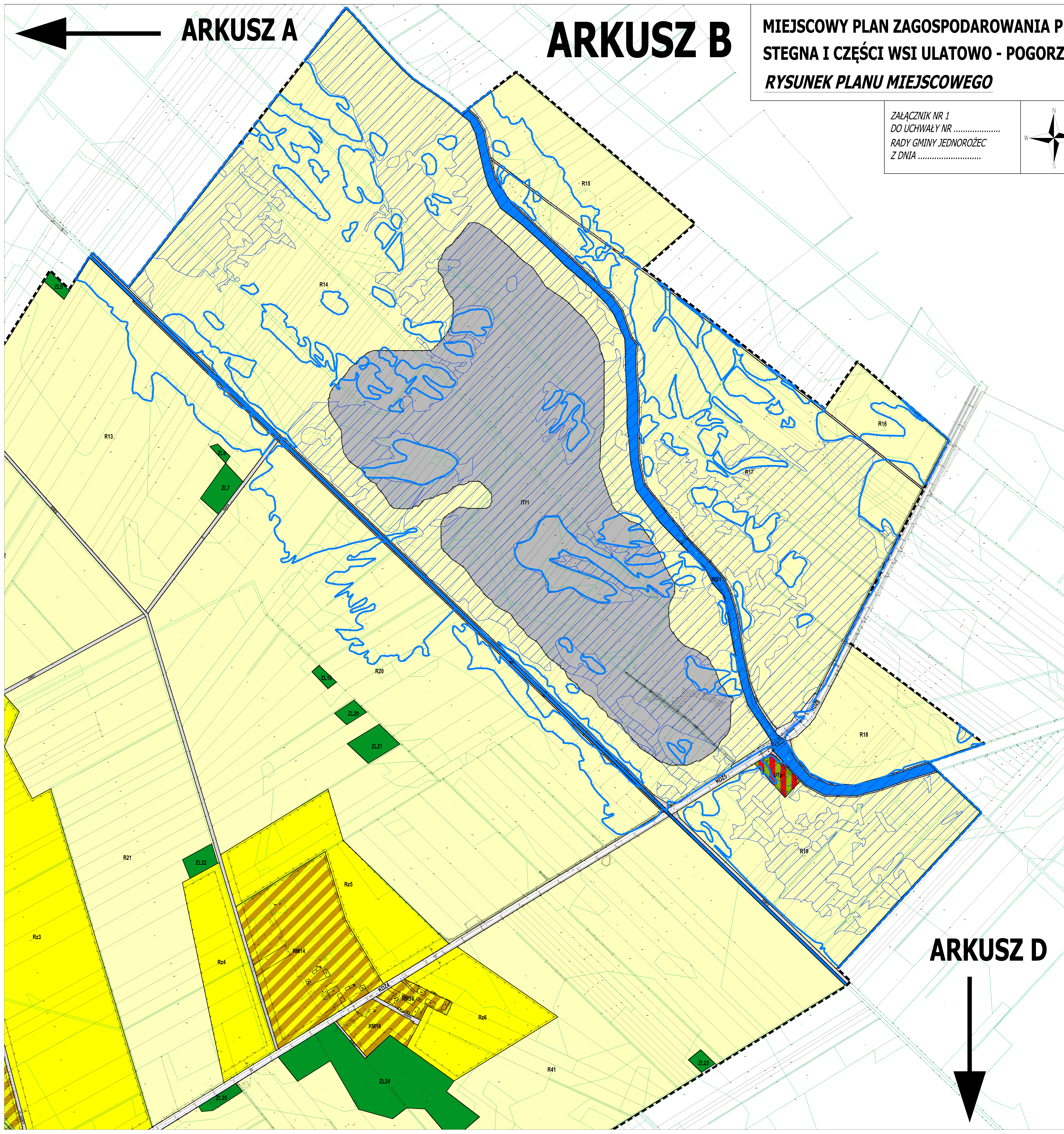

MIEJSCOWY PLAN ZAGOSPODAROWANIA PRZESTRZENNEGO DLA ZESPOŁU WSI JEDNOROŻEC, STEGNA I CZĘŚCI WSI ULATOWO - POGORZEL

RYSUNEK PLANU MIEJSCOWEGO

ZAŁĄCZNIK NR 1
DO UCHWAŁY NR
RADY GMINY JEDNOROŻEC
Z DNIA



SKALA 1:2000



Oznaczenia graficzne obowiązujące:

	granica obszaru objętego planem
	linie rozgraniczające tereny o różnym przeznaczeniu lub różnych zasadach zagospodarowania
	tereny zabudowy mieszkaniowej jednorodzinnej i/lub usługowej
	tereny zabudowy usługowej
	tereny zabudowy mieszkaniowej wielorodzinnej
	tereny zabudowy zagrodowej
	tereny zabudowy produkcyjnej, składowej, magazynowej lub usługowej
	teren górniczy, w tym obszar górniczy
	tereny sportu i rekreacji
	tereny rolnicze
	tereny rolnicze z dopuszczeniem zabudowy
	tereny dróg publicznych klasy dróg zbiorczych
	tereny dróg wewnętrznych
	teren ciągu pieszego
	teren parkingu publicznego
	teren infrastruktury technicznej - oczyszczalnia ścieków
	teren infrastruktury technicznej - ujęcie wody
	teren infrastruktury technicznej - zbiornik retencyjny
	lasy
	tereny zieleni
	tereny cmentarzy
	tereny wód powierzchniowych śródlądowych
	teren przystani wodnej
	teren powierzchniowej eksploatacji kopalin
	nieprzekraczalne linie zabudowy
	obiekty wpisane do rejestru zabytków
	obiekty ujęte w gminnej ewidencji zabytków
	stanowiska archeologiczne ujęte w gminnej ewidencji zabytków
	granica strefy ochrony sanitarnej „50 m” od cmentarza
	granica strefy ochrony sanitarnej „150 m” od cmentarza
	granica obszaru szczególnego zagrożenia powodzią - prawdopodobieństwo wystąpienia powodzi 0,1 - raz na 100 lat

ARKUSZ D

