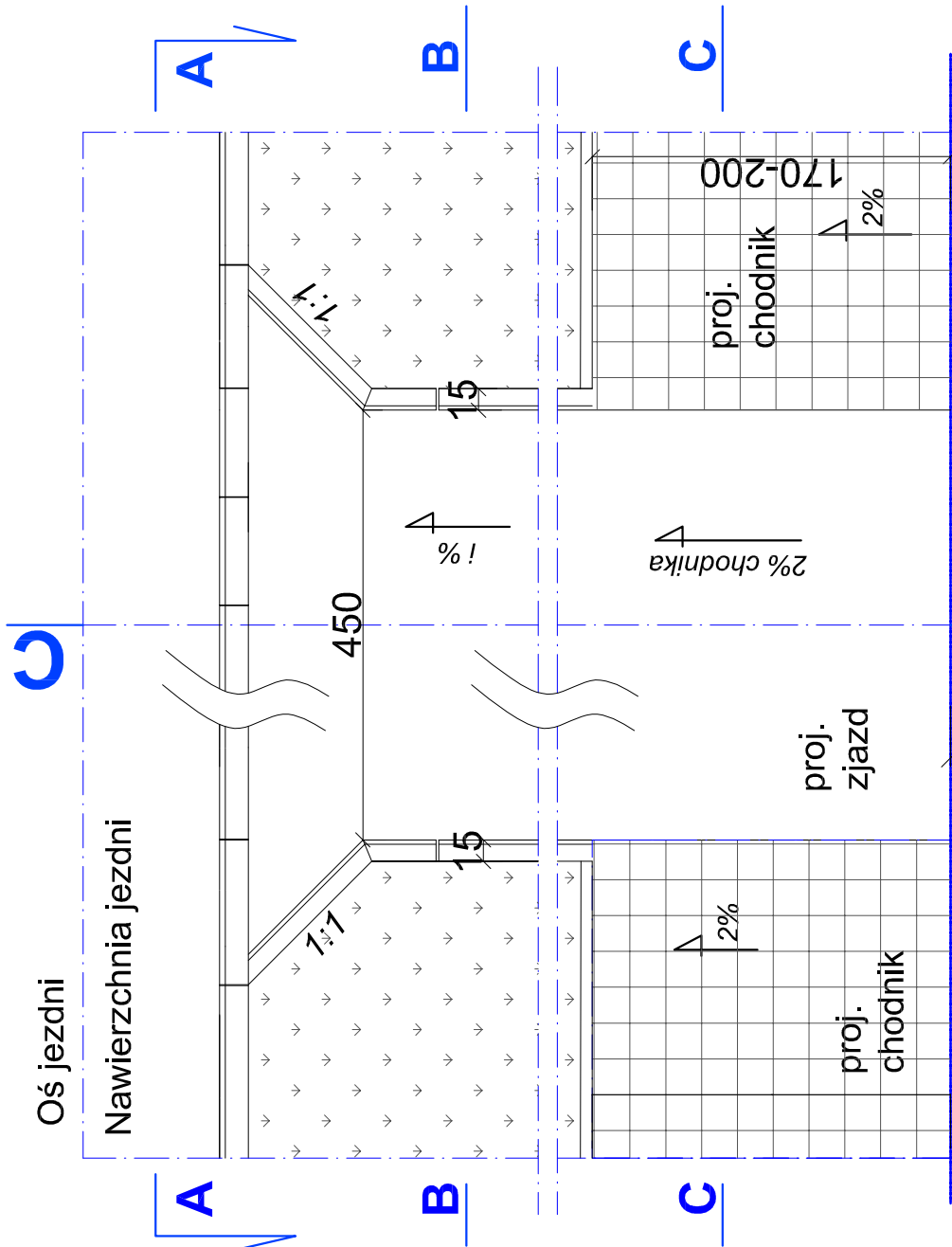
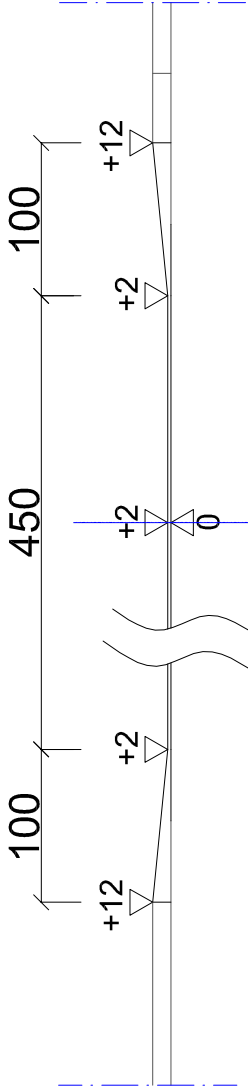


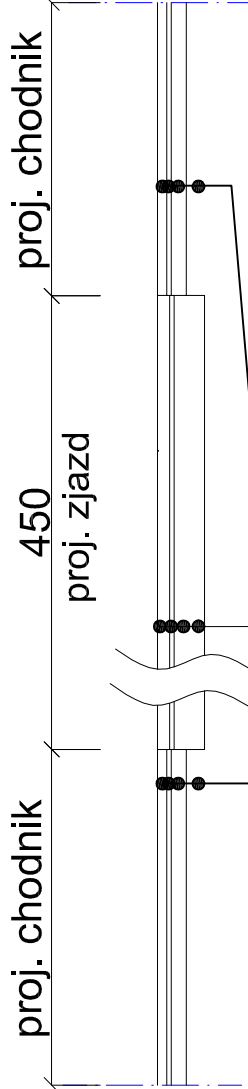
Szczegóły konstrukcyjne zjazdów  
skala 1:50



Widok A-A  
Granica pasa drogowego



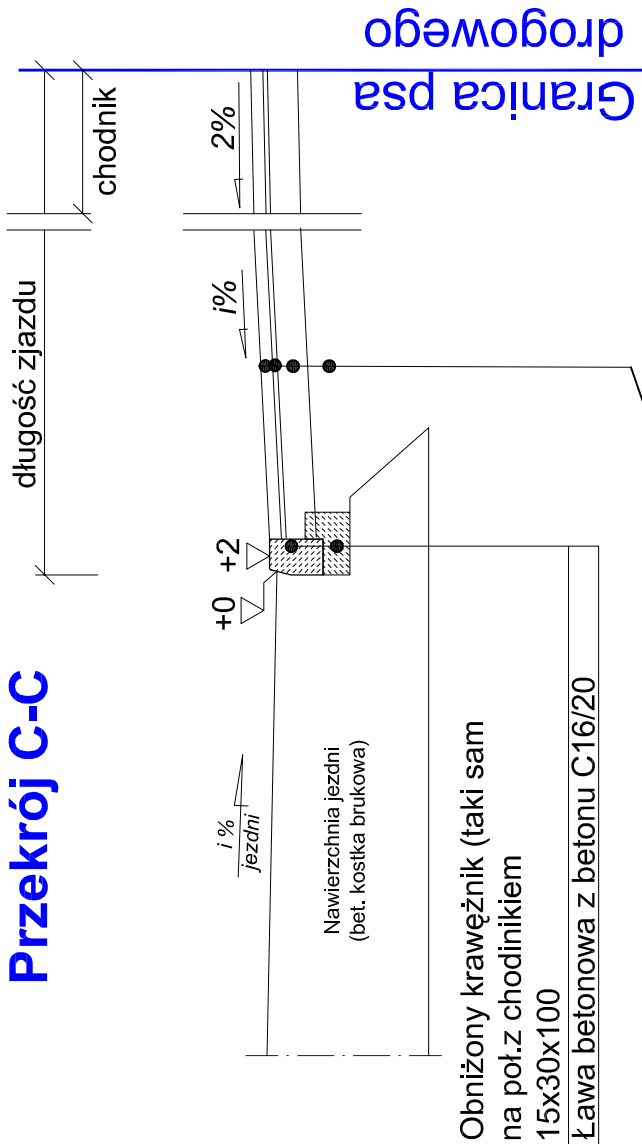
Przekrój C-C



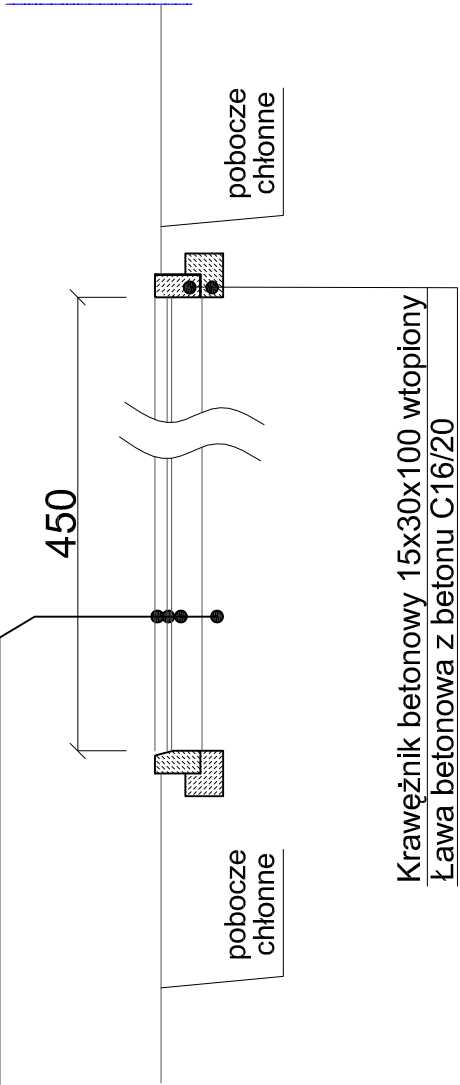
Warstwa ścieralna z bet. kostki brukowej, gr. 6cm
Podsyпка cementowo-piaskowa 1:4, gr. 3cm
Podbudowa zasadnicza z mieszanki niezwiązanej 0-31,5mm z kruszywem naturalnym C <sub>50/30</sub> , gr. 10 cm
Podłoże G1

Warstwa ścieralna z bet. kostki brukowej, gr. 8cm
Podsyпка cementowo-piaskowa 1:4, gr. 3cm
Podbudowa zasadnicza z mieszanki niezwiązanej 0-31,5mm z kruszywem naturalnym C <sub>50/30</sub> , gr. 20 cm
Podłoże G1

Przekrój C-C



Przekrój B-B



Inwestor:	GMINA JEDNOROŻEC UL. ODRODZENIA 14, 06-323 JEDNOROŻEC
Jednostka projektowa	AGRAF3 Agnieszka EBING 03-287 Warszawa, ul. Skarbka z Gór 122D/41 tel. 501-019-056, e-mail: agraf3@wp.pl
Nazwa opracowania:	PRZEBUDOWA DRÓG GMINNYCH W MIEJSCOWOŚCI ULATOWO POGORZEL, GM. JEDNOROŻEC, nr 320341W, nr 320342W, nr 320343W
Obiekt:	droga publiczna (kategoria obiektu XXV)
Lokalizacja obiektu:	działka 118, 179, 200, 283, obręb Ulatowo-Pogorzel (jednostka ew. 142204_2.0016)
Stadium:	Gmina Jednorożec, powiat przasnyski PROJEKT TECHNICZNY- WYKONAWCZY
Nazwa rysunku:	Szczegóły zjazdów
Funkcja	Imię i nazwisko Podpis
Projektant	inż. RAFAŁ EBING upr. nr MAZ/0414/ZOOD/10 w specjalności drogowej
Branża:	Drogowa
Skala:	1 : 50
Data:	10.03.2022 r.
Nr. rysunku:	4