

**Uchwała Nr XXVII/137/2012**

**Rady Gminy Jednoróżec**

**z dnia 27 listopada 2012 r.**

**w sprawie zatwierdzenia Planu Odnowy Miejscowości Połoń**

Na podstawie art.18 ust.2 pkt 6 ustawy z dnia 8 marca 1990 r. o samorządzie gminnym (tekst jednolity 2001 r. Dz. U. z 2001 r. Nr 142, poz.1591 z późn.zm.) oraz w związku z uchwałą Zebrania Wiejskiego sołectwa Połoń Nr 1/2012 z dnia 31.10.2012 r. w sprawie przyjęcia Planu Odnowy Miejscowości Połoń w ramach Programu Rozwoju Obszarów Wiejskich 2007-2013 działanie 413 Wdrażanie Lokalnych Strategii Rozwoju dla operacji, które odpowiadają warunkom przyznania pomocy w ramach działania „Odnowa i rozwój wsi”, uchwała się co następuje:

**§ 1**

Zatwierdza się Plan Odnowy Miejscowości Połoń, stanowiący załącznik nr 1 do niniejszej uchwały.

**§ 2**


Wykonanie uchwały powierza się Wójtowi Gminy Jednoróżec.

**§ 3**

Uchwała wchodzi w życie z dniem podjęcia.

**PRZEWODNICZĄCY  
Rady Gminy**

*Sławomir Gądomski*  
**Sławomir Gądomski**





## PLAN ODNOWY MIEJSCOWOŚCI Połoń


Koordinacja merytoryczna:

Bakuła Magdalena – Kierownik Zespołu Inwestycji i Rozwoju Urzędu Gminy w Jednorózc

Zespół zadaniowy ds. odnowy wsi:


1. Mierzejewski Waldemar – Sołtys wsi Połoń
2. Antosiak Witold – członek Rady Sołeckiej wsi Połoń
3. Dębek Grzegorz - członek Rady Sołeckiej wsi Połoń
4. Węgierski Jerzy – radny Gminy Jednorózek
5. Wiesław Antosiak – Prezes Zarządu OSP Połoń

PRZEWODNICZĄCY  
Rady Gminy  
*[Signature]*  
Sławomir Gądomski



**SPIS TREŚCI**

I. WPROWADZENIE .....	4
II. CHARAKTERYSTYKA MIEJSCOWOŚCI .....	7
1. POŁOŻENIE ADMINISTRACYJNO-GEOGRAFICZNE .....	7
1.1 DEMOGRAFIA .....	8
III. ANALIZA ZASOBÓW MIEJSCOWOŚCI .....	10
1. ŚRODOWISKO PRZYRODNICZE .....	10
2. ŚRODOWISKO KULTUROWE .....	10
3. DZIEDZICTWO RELIGIJNE I HISTORYCZNE .....	12
3.1 HISTORIA WSI POŁOŃ .....	12
3.2 RELIGIA .....	12
4. OBIEKTY, TERENY I INFRASTRUKTURA .....	13
4.1 GOSPODARKA .....	13
4.2 INFRASTRUKTURA .....	13
IV. PLANOWANE KIERUNKI ROZWOJU .....	15
V. ANALIZA SWOT .....	16
VI. WIZJA ROZWOJU WSI .....	18
VII. OPIS MIEJSCA O SZCZEGÓLNYM ZNACZENIU DLA MIESZKAŃCÓW .....	18
VIII. PLAN DZIAŁAŃ .....	20
IX. OPIS I HARMONOGRAM REALIZACJI ZADAŃ .....	23
X. WDROŻENIE I MONITOROWANIE PLANU .....	25
XI. PODSUMOWANIE .....	25



*„...Twórcie kulturę wsi, w której obok nowych wymiarów, jakie niosą czasy, pozostanie - jak u dobrego gospodarza – miejsce na rzeczy dawne, uświęcone tradycją, potwierdzone przez prawdę wieków...”*

*Jan Paweł II*

## **I. WPROWADZENIE**

Konieczność opracowania Planu Odnowy Miejscowości w sposób formalny wynika z wytycznych Programu Rozwoju Obszarów Wiejskich na lata 2007-2013, a w szczególności wytycznych Osi 3 PROW – Działanie Odnowa i rozwój wsi. Os 3 zakłada m.in. poprawę jakości życia na obszarach wiejskich poprzez zaspokojenie potrzeb społecznych i kulturalnych mieszkańców wsi oraz promowanie obszarów wiejskich. Działanie umożliwi rozwój tożsamości społeczności wiejskiej, zachowanie dziedzictwa kulturowego i specyfiki obszarów wiejskich oraz wpłynie na wzrost ich atrakcyjności turystycznej i inwestycyjnej.

W ramach działania pomocą finansową zostaną objęte projekty dotyczące:

1. budowy, przebudowy, remontu lub wyposażenia obiektów pełniących funkcje publiczne, społeczno-kulturalne, rekreacyjne i sportowe, w tym świetlic i domów kultury,
2. budowy, przebudowy, remontu lub wyposażenia obiektów małej architektury,
3. budowy, przebudowy lub remontu przeznaczonych do użytku publicznego ścieżek rowerowych, szlaków pieszych, placów zabaw, miejsc rekreacji oraz obiektów sportowych o charakterze publicznym,
4. zakupu towarów służących przedsięwzięciom związanym z kultywowaniem tradycji społeczności lokalnych lub tradycyjnych zawodów,
5. związanych z kształtowaniem obszarów o szczególnym znaczeniu dla zaspokojenia potrzeb mieszkańców, sprzyjających nawiązywaniu kontaktów społecznych, ze względu na ich położenie oraz cechy funkcjonalno – przestrzenne, w szczególności poprzez odnawianie lub budowę placów parkingowych, chodników lub oświetlenia ulicznego,
6. urządzania i porządkowania terenów zielonych, parków lub innych miejsc wypoczynku,
7. budowy, przebudowy lub remontu infrastruktury turystycznej,
8. zagospodarowania zbiorników i cieków wodnych w celu wykorzystania ich do rekreacji lub w celu poprawy estetyki miejscowości,
9. rewitalizacji budynków wpisanych do rejestru zabytków lub objętych wojewódzką ewidencją zabytków, użytkowanych na cele publiczne oraz obiektów małej architektury, odnawiania i konserwacji lokalnych pomników historycznych i miejsc pamięci,
10. zakupu i odnawiania obiektów charakterystycznych dla danego regionu lub tradycji budownictwa wiejskiego i ich adaptacji na cele publiczne,
11. budowy, przebudowy, remontu lub wyposażania obiektów budowlanych przeznaczonych na cele promocji lokalnych produktów i usług, w tym pawilonów, punktów wystawowych, sal ekspozycyjnych lub witryn,
12. odnawiania elewacji zewnętrznych i dachów w budynkach architektury sakralnej wpisanych do rejestru zabytków lub objętych wojewódzką ewidencją zabytków i odnawiania cmentarzy wpisanych do rejestru zabytków.

Posiadanie przez Beneficjenta Planu Odnowy Miejscowości jest pierwszym, podstawowym warunkiem uprawniającym do aplikowania o środki finansowe w ramach Programu Rozwoju Obszarów Wiejskich 2007-



2013 działanie „Odnowa i rozwój wsi”. Dokument stanowić będzie wytyczne dla władz Gminy Jednorozec przy opracowaniu kierunków rozwoju miejscowości Połoń.

Plan Odnowy Miejscowości Połoń to dokument strategiczny, który jest spójny z Planem Rozwoju Lokalnego Gminy Jednorozec, a także Studium Uwarunkowań i Kierunków Zagospodarowania Przestrzennego Gminy Jednorozec. Jego zasadniczym celem jest stworzenie szczegółowej koncepcji i wizji rozwoju miejscowości.

Odnowa i rozwój wsi jest wypadkową wielu działań, wśród których pierwsze miejsce zajmuje aktywność, zaangażowanie i solidarna postawa mieszkańców, dlatego też w przygotowaniu dokumentu od samego początku aktywnie uczestniczyli mieszkańcy wsi Połoń wraz ze swoimi przedstawicielami: radnym Rady Gminy Jednorozec, sołtysem oraz druhami strażakami. Pozwoliło to na stworzenie dokumentu o lokalnym, społecznym charakterze, gdyż Plan Odnowy Miejscowości ukierunkowany na zagadnienia cywilizacyjno-kulturowe, koncentruje się na prostych, lokalnych przedsięwzięciach, które prowadzić mają do poprawy standardu i jakości życia mieszkańców. Ma mniej pro-gospodarczy, a bardziej pro-społeczny i pro-kulturowy charakter. I dzięki temu stanowić będzie doskonałe uzupełnienie strategii rozwoju całej gminy, która zazwyczaj koncentruje się na zagadnieniach infrastrukturalnych i gospodarczych.

Celem Planu Odnowy Miejscowości Połoń jest podtrzymanie lub odtworzenie atrakcyjności wsi jako miejsca zamieszkania i zaplanowanie oraz przeprowadzenie tego w sposób dostępny, oczekiwany i popierany oraz wykonalny dla lokalnej społeczności. Jest to szczególnie ważne w dzisiejszej sytuacji, gdy miasta oferują konkurencyjną alternatywę zamieszkania, a rolnictwo traci swą atrakcyjność jako źródło utrzymania, co prowadzi m.in. do migracji młodych ludzi, szczególnie tych lepiej wykształconych ze wsi do miasta.

Idea odnowy wsi wyrasta z przekonania, że odnowiona, doinwestowana i ożywiona kulturowo wieś odzyska swoją atrakcyjność jako miejsce zamieszkania, zapewni swoim mieszkańcom godziwy standard i jakość życia oraz zdoła zatrzymać młodzież na miejscu. Nie jako „mini-miasto”, wysoko zurbanizowana i konkurująca z ośrodkami miejskimi bogactwem oferty, ale właśnie jako „nowa wieś”, nowoczesna, lecz ceniąca i zachowująca swój wiejski charakter i kulturową specyfikę.

Plan Odnowy Miejscowości Połoń ma więc charakter „planu małych kroków”, ale w kierunku wielkich celów. Małych kroków, które podejmowane przez mieszkańców przy finansowym i organizacyjnym wsparciu gminy doprowadzić mają do trwałej poprawy miejscowych warunków życia.

Korzyści wynikające z posiadania Planu Odnowy Miejscowości:

1. Plan umożliwi efektywne gospodarowanie takimi zasobami, jak środowisko, ludzie, infrastruktura i środki finansowe,
2. zapisanie tego procesu w formie dokumentu umożliwi stałą ocenę postępów i korygowanie błędów przez wszystkich członków społeczności lokalnej,
3. dokument umożliwi zaangażowanie władz lokalnych oraz mieszkańców w planowanie swojej przyszłości. Uwzględnienie różnych opinii, pomysłów i koncepcji często wymaga porozumienia, zgody. Osiągnięta na drodze otwartej dyskusji pozwala na wypracowanie dokumentu, z którym będzie identyfikowała się społeczność lokalna,

4. tworzenie Planu Odnowy sprzyja realistycznej ocenie mocnych i słabych stron miejscowości, a przez to przyjrzenie się możliwościom oraz potencjalnym problemom, które mogą się pojawić w przyszłości. W ten sposób można uniknąć wielu trudności.

Podstawą tworzenia Planu Odnowy jest zdanie sobie sprawy z lokalnych zasobów i potencjałów, zmobilizowanie ich, zainwestowanie w rozwój i stworzenie systemu działań partnerskich tak, aby uzyskać efekt żywiolowego przyrastania inicjatyw i kumulowania się ich skutków.

Niniejszy Plan Odnowy Miejscowości jest planem otwartym stwarzającym możliwość aktualizacji w zależności od potrzeb społecznych i uwarunkowań finansowych. Oznacza to, że mogą być dopisywane nowe zadania, a także to, że może zmienić się kolejność ich realizacji w zależności od uruchomienia i dostępu do funduszy Unii Europejskiej.

W kolejnych rozdziałach niniejszego dokumentu przedstawiona zostanie charakterystyka miejscowości, inwentaryzacja zasobów służąca ujęciu stanu rzeczywistego, analiza SWOT czyli mocne i słabe strony miejscowości, planowane kierunki rozwoju, przedsięwzięcia wraz z szacunkowym kosztorysem i harmonogramem działań.

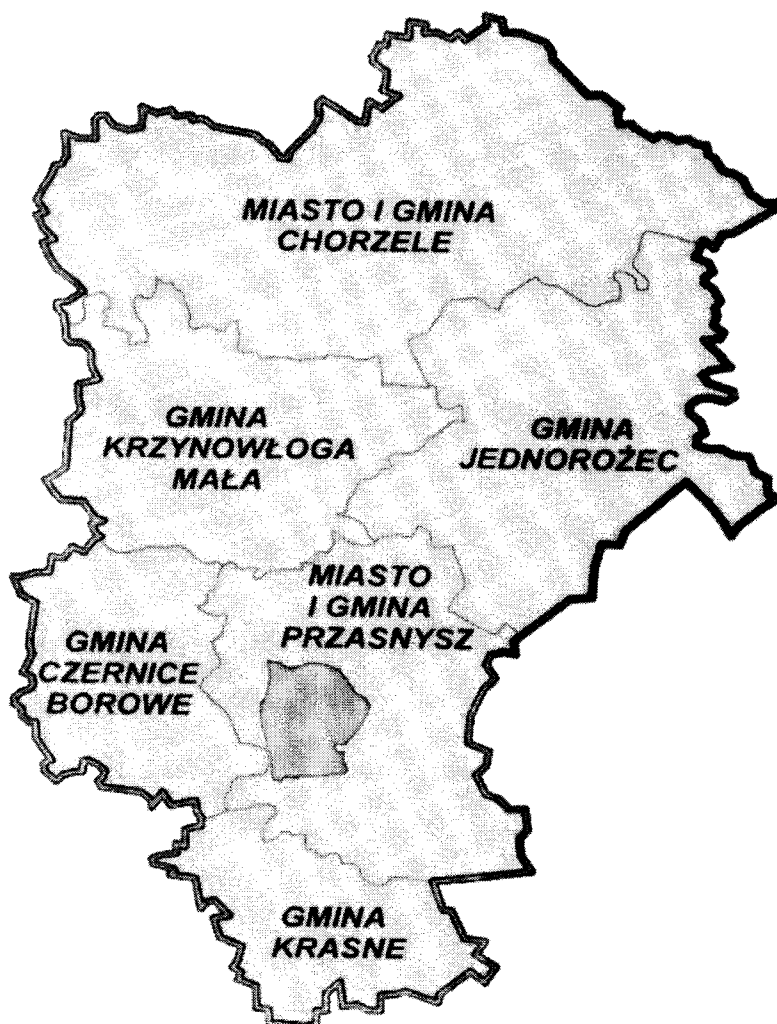
Obszarem realizacji Planu Odnowy Miejscowości Połoń jest obszar tej miejscowości.

## II. CHARAKTERYSTYKA MIEJSCOWOŚCI

### 1. POŁOŻENIE ADMINISTRACYJNO - GEOGRAFICZNE

Miejscowość Połoń jest jedną z 21 miejscowości (19 sołectw) wyodrębnionych w podziale administracyjnym wiejskiej gminy Jednoróżec położonej w północnej części województwa mazowieckiego, w północno – wschodniej części powiatu przasnyskiego. Poniższa mapa ukazuje Gminę Jednoróżec na tle powiatu przasnyskiego.

**MAPA POWIATU Z PODZIAŁEM NA GMINY**



Gmina Jednoróżec graniczy z:

- od północy: z gminą Chorzele;
- od wschodu z gminą Baranowo;
- od południowego wschodu z gminą Krasnosielc;
- od południa z gminą Płoniawy Bramura;
- od południowego zachodu z gminą Przasnysz;
- od północnego zachodu z gminą Krzynowłoga Mała.

Gmina zajmuje powierzchnię 232 km<sup>2</sup> co stanowi 19 % obszaru całego powiatu i 0,64% powierzchni województwa mazowieckiego. Powierzchnia sołectwa (obwód geodezyjny) Lipa wynosi 9,92 km<sup>2</sup>, tj. 4,13 % powierzchni gminy. Poniższa mapa ukazuje sołectwo Połoń na tle gminy Jednorożec.

### MAPA GMINY JEDNOROŻEC Z PODZIAŁEM NA SOŁECTWA



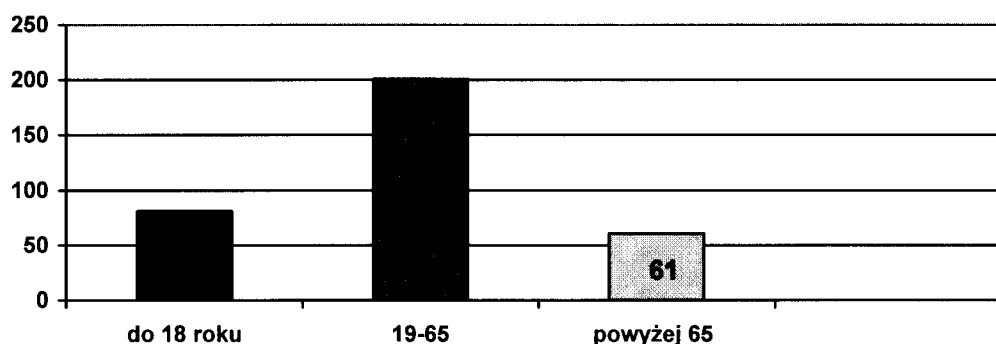
#### 1.1. DEMOGRAFIA

Gmina Jednorożec liczy 7.517 mieszkańców (wg stanu na 31.12.2011 r.) co stanowi 14,21 % mieszkańców powiatu przasnyskiego.

Miejscowość Połoń zamieszkuje (stan na 31.12.2011 r.) 342 mieszkańców, co stanowi 4,55 % ogółu ludności gminy.

Zestawienie struktury mieszkańców gminy według ekonomicznych grup wieku w 2011 r. przedstawia poniższa tabela i wykres.

Wiek	Kobiety	Mężczyźni	Razem
Do 18 roku	29	52	81
19-65	96	104	200
Powyżej 65	38	23	61
			342



Z powyższych danych wynika, że większość osób zamieszkujących Połoń jest w przedziale lat 19-65, są to osoby wchodzące w rynek pracy, bądź będące w trakcie zatrudnienia. Dlatego też podstawowym kierunkiem rozwoju miejscowości powinno być dążenie do ponoszenia jakości zasobów ludzkich na terenach wiejskich. Możliwe jest to właśnie przez zwiększanie szans młodych ludzi na zdobycie dobrego wykształcenia, adekwatnego do potrzeb rynku pracy. Działania te mają wpływ na zmniejszenie migracji zarobkowej (zarówno krajowej jak i tej zagranicznej), zwłaszcza młodych ludzi. Mieszkańcy Połoni czynnie biorą udział w inicjatywach kierowanych do nich przez władze lokalne. Wykazują przy tym ogromne zaangażowanie w sprawy społeczności lokalnej, włączają się we wszystkie działania mające na celu poprawę życia na wsi. Czynnie uczestniczą w spotkaniach wiejskich, zebraniach, zgłaszają swoje propozycje zmian zmierzających do poprawy stanu obecnego. Jednak im samym trudno jest podejmować inicjatywę, brak jest ich własnej aktywności, czekają na wskazówki i zapoczątkowanie działania przez władze lokalne. Ważną rolę w życiu społeczności odgrywa Szkoła Podstawowa w Połoni prowadzona przez Stowarzyszenie Inicjatyw Gospodarczych i Edukacyjnych z Ostrołęki, w której naukę pobiera około 25 uczniów (klasy 0-5), i w której mieści się także ośrodek przedszkolny. Wizją mieszkańców wsi jest zaadaptowanie budynku strażnicy OSP pod potrzeby lokalnego ośrodka kultury. Chcą, aby w ich miejscowości powstało miejsce gdzie młodzież i dzieci będą mogły przyjemnie i pożytecznie spędzić czas wolny, miejsca dla uprawiania sportów oraz turystyki rowerowej i pieszej.

### III. ANALIZA ZASOBÓW MIEJSCOWOŚCI

Analiza zasobów zawiera zasoby sołectwa rozumiane zarówno w wymiarze materialnym jak i walory kulturowe, społeczne – stanowiące o tożsamości sołectwa, które mogą być wykorzystane dla rozwoju miejscowości, w działaniach na rzecz jego odnowy.

#### 1. ŚRODOWISKO PRZYRODNICZE

Gmina Jednorzec znajduje się w północnej części województwa mazowieckiego. Według podziału fizyczno-geograficznego J. Kondrackiego położona jest w makroregionie: Nizina Północnomazowiecka (318.6), w mezoregionach: Równina Kurpiowska, Wysoczyzna Ciechanowska i Wyniesienia Mławskie.

Granica pomiędzy Wzniesieniami Mławskimi i Równiną Kurpiowską przebiega ok. 1 km na zachód od **Połoni**. Na wschód od linii **Połoń** – Jednorzec – Drążdzewo Nowe rozciąga się Równina Kurpiowska (zajmuje około 60% powierzchni gminy).

Usytuowanie gminy Jednorzec z dala od ośrodków wielkiego przemysłu sprawia, że środowisko naturalne gminy jest niemalże nieskażone. Na niewielki stan zanieczyszczenia powietrza atmosferycznego na terenie gminy mają wpływ lokalne zanieczyszczenia z kotłowni i pieców grzewczych oraz pojazdów samochodowych napędzanych silnikami spalinowymi. O czystości gminy Jednorzec świadczy fakt, iż została włączona do obszaru „Zielonych Płuc Polski” ze względu na ogromną lesistość (ponad 45% powierzchni ogólnej gminy) i do obszarów Natura 2000 ze względu na walory przyrodnicze.

Prawie całą powierzchnię gminy zajmują gleby o bardzo niskiej wartości użytkowej V-VI klasy gruntów orných. Są to gleby o składzie mechanicznym piasków luźnych i słabogliniastych, bez struktury lub słabo strukturalne bardzo łatwe do uprawy mechanicznej.

Piaski i żwiry wodnolodowcowe zlodowacenia północno - polskiego budują poziom sandrowy w okolicach Olszewki, **Połoni** i Żelaznej Rządowej.

Na gruntach sołectwa Połoń przeważają gleby wytworzone z piasków z małym dodatkiem glin zwałowych. Wg typu są to gleby brunatne wylugowane oraz bielicowe. Nadają się wyłącznie do upraw w kompleksie żytnio – ziemniaczanym słabym i żytnio lubinowym.

Chronione grunty rolne pochodzenia organicznego klasy bonitacyjnej V występują na mniejszym bądź większym obszarze w każdej miejscowości gminy Jednorzec, zaś grunty pochodzenia organicznego klasy VI występują w miejscowościach: Budy Rządowe, Drążdzewo Nowe, Dynak, Jednorzec, Lipa, Obórki, Małowidz, Olszewka, Parciaki, **Połoń**, Stegna, Ulatowo-Dąbrówka, Ulatowo-Pogorzelski, Żelazna Prywatna i Żelazna Rządowa.

#### 2. ŚRODOWISKO KULTUROWE

W miejscowości Połoń znajdują się stanowiska archeologiczne, które nie są co prawda wpisane do rejestru zabytków, ale kwalifikują się do obserwacji i nadzoru archeologicznego. Ich lokalizacja stanowi o dziedzictwie archeologicznym pozwalającym kolejnym pokoleniom na poznanie jego historii i rozwoju nakładając jednocześnie obowiązek ich zachowania na rzecz potomnych.

## Plan Odnowy Miejscowości Połoń

Poniżej stanowiska archeologiczne na terenie sołectwa Połoń zarejestrowane zgodnie z danymi służb archeologicznych i konserwatorskich.

Nr porz.	Lokalizacja	St. nr:	Charakterystyka	Uwagi
1	2	3	4	5
1.	Połoń	6	Epoka brązu, średniowiecze/okr.nowożytny	
2.	Połoń	7	Średniowiecze/ok.nowożytny	
3.	Połoń	10	Średniowiecze/ok.nowożytny	
4.	Połoń	11	Średniowiecze/ok.nowożytny	
5.	Połoń	14	Średniowiecze/ok.nowożytny	

Wg danych rejestrowych prowadzonych przez Wojewódzkiego Konserwatora Zabytków na terenie miejscowości Lipa znajdują się także liczne obiekty, które stanowią dziedzictwo kulturowe i powinny podlegać ochronie prawnej.

lp.	Lokalizacja/obiekt	Opis	Okres realizacji	uwagi
<b>Połoń</b>				
1.	Nr 10	Dom drewniany	Około 1900 roku	
2.	Nr 47	Dom drewniany	Początek XX wieku	
3.	Nr 53	Dom drewniany	Początek XX wieku	
4.	Nr 71	Dom drewniany	Początek XX wieku	

Sołectwo Połoń posiada więc duży potencjał, którego wykorzystanie znacząco może poprawić warunki wypoczynku jak również poprawić sytuację ekonomiczną jego mieszkańców.

Gmina Jednorózek, a co za tym idzie również jej miejscowości, dysponuje jeszcze jedną wielką atrakcją i atutem jakim jest nazwa gminy, jedynej w Europie, a być może i na świecie. Nazwa jest związana z Jednorózcem – stworzeniem mitycznym powszechnie rozpoznawalnym na całym świecie, znanym już w starożytności. W legendach jednorózek jest przedstawiany jako symbol mądrości, inteligencji, siły, odwagi, bojowości, szlachetności, pokoju i łagodności. Był i jest obecny w kulturze i sztuce na przestrzeni wieków, stanowił godło rodu Bończa, rodu Este we Włoszech, był w herbie Szkocji i herbie brytyjskiego Zjednoczonego Królestwa oraz godłem monarchy w starożytnych Chinach, zdobił pałace magnatów i bojowe chorągwie, sygnety rodowe i pieczęcie, był i jest przedstawiany w wielu rzeźbach, obrazach, w sztuce snycerskiej, jubilerskiej, w ceramice oraz na dekoracyjnych tkaninach i w sztuce filmowej. Jednorózek znajduje się w herbach wielu miejscowości w świecie. Jednorózek budzi sympatię, zainteresowanie, ciekawość. Jest wielu jego entuzjastów w Polsce, Europie i na świecie. Łatwo jest się o tym przekonać poprzez wpisanie hasła „jednorózek”, „unicorn” lub „einhorn” do przeglądarki internetowej. Pojawiają się strony z malarstwem, rzeźbą, legendami, wierszami, piosenkami, gadżetami, komiksami, filmami i inne.

Zważając na powyższe gmina Jednorózek z racji swojego położenia w woj. mazowieckim – stanowi szczególny walor Mazowsza. Gmina jest także częścią Kurpiowszczyzny, która jest silnie akcentowana w legendzie o jednorózcem. Kurpiowszczyzna obecnie jest jedynym terenem na Mazowszu, na którym istnieje żywa tradycja ludowa.

### 3. DZIEDZICTWO RELIGIJNE I HISTORYCZNE

#### 3.1 HISTORIA WSI POŁOŃ

Połoń założyli starostowie przasnyscy (ciechanowscy) na początku XVI wieku, trudno ustalić przybliżoną datę, lustracje nie dają żadnych wskazówek. Wiadomo, jednak, że wieś zorganizowana była na prawie niemieckim. Pierwszych szczegółowych danych dostarcza lustracja z 1564 roku. *Wieś Połomia, ku starostwu ciechanowskiemu, do Przasznysza należy, mila od Chorzeł. Nad rzeką Orzyczą, ma grunt piaszczysty, pola trojne, włók wszystkich 19 i 1/2, między którymi włók wójtowskich 3, osiadłych kmiecych 16 i 1/2, na których siedzą kmieci 30, płacą czynszu z każdej włóki per gr. 35. Dań-Ci kmiecie nie dawają dani ani owsa, ani gęsi, ani kapłunów, ani jajec, tylko dawają, z każdej włóki pod dwu jarząbku na Wielkanoc. Roboty- Ci kmiecie winni robić dzień w tydzień z włóki sprzężajem, a lecie sobą 2 dni, do siana, do żęcia, tłok, przewodów, stróżej nie winni. Łak maja po troszę. Wójt- Jest w tej wsi wójt dziedziczny, ma wójtostwa włóki 3 wolne, nie wiedzieć co za posługę winien, bo prawa nie ukazywał.*<sup>1</sup>

Od 1605 roku *Połomia* wraz z Małowidzem tworzyły dzierżawę małowidzką. Wsią zarządzali (i czerpali zyski) Przeradowscy. Lustracja z 1617 roku wspomina: „*Do Przasznysza należała, teraz dzierży ją tenże JMP Przeradowski. Ma pola trojne, włók wszystkich nro 19 i pół, między którymi wójtowskich włók nro 3, włók kmiecych osiadłych nro 9, pustych włók 7 i pół*”. Mieszkańcy płacili po 35 groszy czynszu z włóki. Napisano też: „*Dani żadnej nie dawają, tylko na Wielkanoc każdy z włóki po dwu jarząbków*”.<sup>2</sup>

*Połomia* należała do dzierżawy małowidzkiej również w następnych latach. W 1633 roku właścicielem tego przywileju został Jan Kazimierz Krasieński. W lustracji z 1661 roku czytamy: „*ma włók wszystkich nro 19 i pół, między którymi włók wójtowskich nro 3, zasianych włók przez kmieci teraz nro 2, z których płacą czynsz etc.*”<sup>3</sup>

Niestety brak dokładniejszych danych z XVIII wieku, wioska stanowiła nadal własność królewską. W 1781 roku w tej wsi było 21 domów<sup>4</sup>.

W latach 1795-1864 była to wioska rządowa, następnie została uwłaszczona. *Słownik Geograficzny* z 1889 roku wspomina: *Połoń, wieś włościańska, powiat przasnyski, gmina Jednorzecz, parafia Chorzele, ma 51 domów, 319 mieszkańców, 1 194 morgi obszaru, w tem 60 morg niezżytków.*<sup>5</sup>

W 1921 roku w Połoni w gminie Jednorzecz notowano 71 domów i 417 mieszkańców w tym 2 Żydów<sup>6</sup>. Sklep spożywczy w tej wsi należał do L. Aleksieja.<sup>7</sup>

#### 3.2 RELIGIA

Wieś Połoń stanowi samodzielną parafię. Parafia pw. Zmartwychwstałego Chrystusa erygowana była 10.04.1994 r. przez Biskupa łomżyńskiego Juliusza Paetza. Powstała z parafii Chorzele. Przed utworzeniem parafii został ustanowiony 1.07.1992 r. samodzielny ośrodek duszpasterski. Kościół murowany pw. Zmartwychwstałego Chrystusa został zbudowany w latach 1983-1989 i konsekrowany 24.09.1989 r.

Do parafii należą miejscowości: Połoń, Dąbrówka Osieczyzna, Grąd Rycicki, Małowidz, Przysowy, Zagaty.

<sup>1</sup> *Lustracja dóbr królewskich województwa mazowieckiego 1565, część II, Warszawa 1968, s. 28-29.*

<sup>2</sup> *Lustracje województwa....., część I, s. 73.*

<sup>3</sup> *Lustracje województwa....., część II, s. 135.*

<sup>4</sup> *Materiały do dziejów....., s. 21.*

<sup>5</sup> *Słownik Geograficzny...., t. VIII, s. 725.*

<sup>6</sup> *Skorowidz miejscowości....., s. 130.*

<sup>7</sup> *Księga Adresowa....., s. 1981.*



#### **4. OBIEKTY, TERENY I INFRASTRUKTURA**

W obrębie wsi znajduje się Szkoła Podstawowa z klasami 0-5, a także oddziałem przedszkolnym, który powstał w ramach programu „Przedszkola bez granic”, dwa sklepy spożywczo – przemysłowe, przystanek autobusowy oraz strażnica OSP z pomieszczeniami częściowo zagospodarowanymi pod potrzeby świetlicy wiejskiej.

W układzie przestrzennym wsi przeważa zabudowa mieszkaniowo – zagrodowa. Brak jest terenów przeznaczonych pod przemysł. Istnieją więc tutaj jak najbardziej odpowiednie warunki do wypoczynku, rekreacji i turystyki.

##### **4.1 GOSPODARKA**

Na terenie miejscowości Połoń działa kilka podmiotów gospodarczych. Większość z nich to podmioty jednoosobowe lub tzw. rodzinne.

W gminnej ewidencji działalności gospodarczej prowadzonej przez Wójta Gminy Jednorożec figuruje około 10 wpisów dot. działalności gospodarczej prowadzonej przez mieszkańców z miejscowości Połoń. W miejscowości znajdują się dwa sklepy spożywczo – przemysłowe. Oba stanowią własność prywatną. Reszta działalności to działalności usługowe.

Pozostali mieszkańcy zajmują się rolnictwem, ale także działalnością pozarolniczą, często poza terenem miejscowości.

##### **4.2 INFRASTRUKTURA**

###### **SIEĆ WODOCIĄGOWA**

Wieś Połoń jest zwodociągowana w 97,62%, jednakże każda posesja posiada możliwość podłączenia się do gminnej sieci wodociągowej.

###### **SIEĆ KANALIZACYJNA**

Zbyt duża odległość wsi Połoń od aglomeracji Jednorożec, dla której funkcjonuje sieć kanalizacyjna wraz z oczyszczalnią ścieków nie pozwala na włączenie sołectwa Połoń do zbiorczej sieci kanalizacyjnej. Gospodarka wodno – ściekowa zostanie rozwiązana poprzez wyposażenie nieruchomości w przydomowe oczyszczalnie ścieków. Obecnie mieszkańcy korzystają z szamb.

###### **SIEĆ CIEPŁOWNICZA**

Na obszarze gminy nie ma infrastruktury ciepłowniczej, dlatego też gospodarstwa domowe korzystają z własnych źródeł ciepła wykorzystując przede wszystkim węgiel i drewno.

###### **GOSPODAROWANIE ODPADAMI**

Każda zamieszkała nieruchomość w miejscowości Połoń wyposażona została w pojemniki na odpady o poj.120 litrów (82 sztuki), które są opróżniane Gminą Jednorożec przynajmniej raz w miesiącu. Ponadto przy obiekcie oświatowym, tj. budynku szkoły podstawowej znajduje się pojemnik MGB-1100 l, który jest opróżniany na zgłoszenie.

## **Plan Odnowy Miejscowości Połoń**

### **KOMUNIKACJA**

Przez miejscowość Połoń przebiega droga powiatowa, której znaczenie w skali regionalnej jest znaczące. Droga stanowi główne połączenie z miastem Szczytno i Olsztyn. Służy także przede wszystkim lokalnym połączeniom w obrębie gminy Jednorozec, bądź też relacjom gmina Jednorozec – gminy sąsiednie.

Mieszkańcy nie skarżą się na utrudnienia związane z ruchem samochodowym. Ich bolączką są raczej braki w oświetleniu ulicznym jak również braki w zagospodarowaniu pobocza drogi, np. chodnikami.

### **TELEKOMUNIKACJA**

Do miejscowości doprowadzone są łącza telekomunikacyjne zarówno sieciowe jak i radiowe. Mieszkańcy mogą też korzystać z telefonii komórkowej, gdyż na terenie gminy zlokalizowane są wieże komórkowe Orange, Polkomtel oraz Era GSM.

### **KULTURA**

Obecnie jedynym publicznym miejscem spotkań jest remiza OSP pełniąca zarazem funkcję świetlicy wiejskiej oraz szkoła podstawowa z ośrodkiem przedszkolnym

Poniżej przedstawiono tabelę, która przybliży obserwatorowi zewnętrznemu obecny stan wsi i obrazuje moment rozwoju, w jakim obecnie się ona znajduje.

<b>Rodzaj zasobu</b>	<b>Brak</b>	<b>Jest o znaczeniu małym</b>	<b>Jest o znaczeniu średnim</b>	<b>Jest o znaczeniu dużym</b>
<b>Środowisko przyrodnicze</b>				
- walory krajobrazu			X	
- walory klimatu (mikroklimat, wiatr, nasłonecznienie)			X	
- walory szaty roślinnej (np. duża lesistość)				X
- cenne przyrodniczo obszary lub obiekty				X
- świat zwierzęcy (ostoje, siedliska)			X	
- osobliwości przyrodnicze			X	
- wody powierzchniowe (cieki, rzeki, stawy)		X		
- podłoże, warunki hydrogeologiczne			X	
- gleby, kopaliny			X	
<b>Środowisko kulturowe</b>				
- walory architektury wiejskiej i osobliwości kulturowe			X	
- walory zagospodarowania przestrzennego			X	
- zabytki	X			
- zespoły artystyczne	X			
<b>Dziedzictwo religijne i historyczne</b>				
- miejsca, osoby i przedmioty kultu		X		
- święta, odpusty, pielgrzymki		X		
- tradycje, obrzędy, gwara			X	
- legendy, podania i fakty historyczne			X	
- ważne postacie historyczne	X			
- specyficzne nazwy		X		

<b>Obiekty i tereny</b>				
- działki pod zabudowę mieszkaniową			X	
- działki pod domy letniskowe			X	
- działki pod zakłady usługowe i przemysł	X			
- pustostany mieszkaniowe, magazynowe i po przemysłowe	X			
- tradycyjne obiekty gospodarskie wsi (kuźnie, młyny)	X			
- place i miejsca publicznych spotkań			X	
- miejsca sportu i rekreacji			X	
<b>Gospodarka, rolnictwo</b>				
- specyficzne produkty (hodowle, uprawy polowe)				X
- znane firmy produkcyjne i zakłady usługowe	X			
- możliwe do wykorzystania odpady poprodukcyjne	X			
<b>Sąsiedzi i przyjezdni</b>				
- korzystne, atrakcyjne sąsiedztwo (duże miasto, arteria komunikacyjna, atrakcja turystyczna)			X	
- ruch tranzytowy			X	
- przyjezdni stali i sezonowi			X	
<b>Instytucje</b>				
- placówki opieki społecznej	X			
- szkoły			X	
- lokalny ośrodek kultury			X	
<b>Ludzie, organizacje społeczne</b>				
- OSP				X
- Stowarzyszenia			X*	

\*mieszkańcy wsi są członkami gminnego stowarzyszenia „Przyjaciele Ziemi Jednorożeckiej”

#### IV. PLANOWANE KIERUNKI ROZWOJU

<b>Diagnoza aktualnej sytuacji miejscowości</b>		<b>Wizja stanu docelowego</b>	
Co ją wyróżnia?	obiekty dziedzictwa kulturowego, duża lesistość	Co ma ją wyróżniać?	Rozwinięta oferta agroturystyczna, centrum kulturalne wsi, utrzymane zabytkowe obiekty, zdrowa żywność z gospodarstw ekologicznych
Jakie pełni funkcje?	Mieszkaniowo – gospodarczą, rolniczą	Jakie ma pełnić funkcje?	Kulturalne, rolnicze, mieszkaniowe, agroturystyczne
Kim są mieszkańcy?	Rolnicy, dzieci, młodzież, emeryci, renciści, przedsiębiorcy	Kim mają być jej mieszkańcy?	Wykształceni, aktywni zawodowo i społecznie mieszkańcy różnych grup zawodowych
Jak zorganizowani są	Rada sołecka, OSP,	W jaki sposób ma być	Rada Sołecka, OSP, Przyjaciele

mieszkańcy?	Przyjaciele Ziemi Jednorożeckiej	zorganizowana wieś i jej mieszkańcy?	Ziemi Jednorożeckiej, drużyna sportowa, koła zainteresowań
Co daje utrzymanie?	Rolnictwo, praca w sektorze produkcyjno – usługowym poza wsią, zasiłki z opieki społecznej, zasiłki dla bezrobotnych, renty, emerytury	Co ma dawać utrzymanie?	Rolnictwo, praca w sektorze produkcyjno – usługowym we wsi i poza wsią, działalność gospodarcza, agroturystyka
W jaki sposób rozwiązują problemy?	Sporadyczne spotkania wiejskie, indywidualne interwencje u władz gminy	W jaki sposób mają być rozwiązywane problemy?	Okresowe spotkania i zebrania wiejskie, spotkania Rady Sołeckiej, spotkania z władzami gminy, zwiększony przepływ informacji pomiędzy mieszkańcami
Jak wygląda nasza wieś?	Tradycyjna zabudowa, brak kanalizacji sanitarnej, ubytki w oświetleniu ulicznym, braki chodników, brak publicznego miejsca spotkań	Jak ma wyglądać nasza wieś?	Zmodernizowane oświetlenie uliczne, estetyczne zagospodarowanie posesji, przydomowe oczyszczalnie ścieków, utrzymanie historycznego układu zabudowy, wytyczone i oznakowane ścieżki rowerowe i piesze
Jakie są powiązania komunikacyjne?	droga powiatowa nr 3234W Stara Wieś – Chorzele – Krasnosielc (PKS)	Jakie mają być powiązania komunikacyjne?	Sprawne, regularne, bezpośrednie połączenia komunikacyjne do każdej miejscowości w gminie i do ważniejszych administracyjnie ośrodków miejskich
Co proponujemy dzieciom i młodzieży?	Wymagająca remontu Świetlica Wiejska przy remizie OSP	Co zaproponujemy dzieciom i młodzieży?	Zagospodarowanie placu wokół Świetlicy Wiejskiej, remont i rozbudowa Świetlicy Wiejskiej, urządzenie parkingu publicznego w pobliżu szkoły, budowa boiska, zagospodarowanie terenu wokół szkoły, chodniki

## V. ANALIZA SWOT

Kierując się zasadami przyjętymi dla kreowania strategii w otoczeniu biznesowym lub samorządowym postanowiono również w przypadku wsi Połoń posłużyć się bardzo wygodnym narzędziem planistycznym, jakim jest analiza SWOT. Jest to analiza mająca na celu przeprowadzenie inwentaryzacji zasobów oraz ustalenie słabych i mocnych stron miejscowości, a także najbliższego otoczenia społeczno-gospodarczego, infrastrukturalnego i przyrodniczego, które przekłada się bezpośrednio na szanse i/lub zagrożenia wsi w okresie perspektywicznym.

Praca nad analizą SWOT wsi Połoń w zakresie rozwoju społeczno-gospodarczego związanego z przeprowadzeniem diagnozy sytuacji wsi, pozwoliły na uzyskanie opinii, spostrzeżeń, wniosków i uwag odnośnie stanu wyjściowego. Zdobyta wiedza umożliwiła przeprowadzenie dyskusji na temat wewnętrznych atutów, możliwości i pozytywnych cech wsi umożliwiających podejmowanie skutecznych działań służących rozwojowi społeczno-gospodarczego.

Wiele uwagi poświęcono także czynnikom hamującym tę działalność. Dyskusja na temat pozytywnego i negatywnego wpływu otoczenia zewnętrznego na proces tworzenia warunków do wzrostu konkurencyjności regionu wiejskiego dotyczyła określenia okazji, możliwości i szans oraz zagrożeń związanych z planowaniem, organizacją, zarządzaniem, a zwłaszcza finansowaniem działań ze środków zewnętrznych w tym z Unii Europejskiej.

	<b>MOCNE</b>	<b>SŁABE</b>
<b>Cechy wewnętrzne</b>	<ul style="list-style-type: none"><li>- Wysokie walory turystyczne i krajobrazowe,</li><li>- Położenie na obszarze Zielonych Płuc Polski,</li><li>- Walory przyrodnicze, sprzyjające rozwojowi agroturystyki i ekologicznego rolnictwa,</li><li>- Funkcjonujące gospodarstwa rolne,</li><li>- Duża lesistość i urozmaicone ukształtowanie terenu,</li><li>- Obszar czysty ekologicznie,</li><li>- Zwarta zabudowa miejscowości,</li><li>- Zabytki architektury oraz inne obiekty kultury materialnej i niematerialnej,</li><li>- Ochrona i rozwój folkloru kurpiowskiego,</li><li>- Nazwa gminy Jednorozec jedyna w Europie, a być może i na świecie,</li><li>- Symbol, herb i flaga jednorozca,</li><li>- Wysoki stopień zwodociągowania,</li><li>- Uporządkowana gospodarka w zakresie zbiórki odpadów,</li><li>- Wysoki poziom dostępu do telefonii stacjonarnej, pełna dostępność sieci bezprzewodowej,</li><li>- Dobrze funkcjonujący ośrodek przedszkolny i szkoła podstawowa – profil 0-5,</li><li>- Dogodne powiązania komunikacyjne z Pojezierzem Mazurskim,</li><li>- Brak zakładów produkcyjnych zanieczyszczających środowisko,</li><li>- Usytuowanie wsi w pobliżu ośrodka gminy tj. miejscowości Jednorozec,</li><li>- Wysoka aktywność władz gminy,</li><li>- Wysoka aktywność mieszkańców,</li><li>- Budynek OSP wraz ze Świątlicą Wiejską</li></ul>	<ul style="list-style-type: none"><li>- Brak systemu kanalizacji sanitarnej,</li><li>- Brak miejsc pracy – słaby sektor MŚP (Małych i Średnich Przedsiębiorstw),</li><li>- Niewielka oferta w zakresie aktywizacji bezrobotnych oraz absolwentów,</li><li>- Niskie klasy gleb,</li><li>- Słaba oferta spędzania wolnego czasu dla młodzieży,</li><li>- Niski stopień rozwoju infrastruktury informatycznej,</li><li>- Niski potencjał oraz dochodowość produkcji rolnej,</li><li>- Niedostatki wyposażenia usługowego,</li><li>- Niewystarczająco dobre warunki życia mieszkańców,</li><li>- Brak planu zagospodarowania przestrzennego dla całej miejscowości,</li><li>- Zubożenie społeczności lokalnej,</li><li>- Brak możliwości do wykorzystania zasobów naturalnych,</li><li>- Niewystarczająca baza z zakresu kultury,</li><li>- Brak ogólnodostępnej infrastruktury rekreacyjnej i sportowej,</li><li>- Brak wybudowanych i oznakowanych tras oraz ścieżek rowerowych i pieszych,</li><li>- Brak doświadczenia w promocji walorów przyrodniczych, gospodarczych i turystycznych miejscowości,</li><li>- Słabe zainteresowanie rozwojem agroturystyki,</li><li>- Niedostateczna świadomość społeczna w sferze gospodarki odpadami,</li><li>- Postępujący proces starzenia się ludności wiejskiej,</li><li>- Migracja zarobkowa młodych ludzi.</li></ul>

<b>Cechy zewnętrzne</b>	<b>SZANSE</b>	<b>ZAGROŻENIA</b>
	<ul style="list-style-type: none"> <li>- Zmniejszenie się stopy bezrobocia,</li> <li>- Rozwój nowoczesnego rolnictwa (gospodarstwa ekologiczne, agroturystyczne),</li> <li>- Zwiększanie atrakcyjności turystycznej wsi poprzez np. zalesianie nieużytków, trasy rowerowe i piesze,</li> <li>- Promocja gminy i wsi,</li> <li>- Możliwość pozyskania znacznych środków z funduszy krajowych i UE na:             <ul style="list-style-type: none"> <li>a. rozwój infrastruktury technicznej i społecznej na terenie wsi,</li> <li>b. rozwój infrastruktury turystycznej na terenie wsi,</li> </ul> </li> <li>- „Inwestowanie w młodzież”,</li> <li>- Wzrost realnych dochodów ludności rolniczej,</li> <li>- Budowa przydomowych oczyszczalni ścieków,</li> <li>- Wzrost zainteresowania mieszkańców udziałem w spotkaniach i imprezach.</li> </ul>	<ul style="list-style-type: none"> <li>- Utrzymujący się wysoki stopień bezrobocia i związane z nim ubożenie mieszkańców wsi,</li> <li>- Zagrożenie patologiami – spadek poczucia bezpieczeństwa,</li> <li>- Emigracja młodzieży,</li> <li>- Postępujący proces starzenia się społeczeństwa,</li> <li>- Niekorzystna struktura agrarna rolnictwa,</li> <li>- Brak wsparcia zewnętrznego dla rolnictwa i samorządów,</li> <li>- Brak należytej koordynacji działań wynikający z braku doświadczenia,</li> <li>- Zmniejszające się środki finansowe na inwestycje we wsi ze strony samorządu,</li> <li>- Niebezpieczeństwo niepełnego wykorzystania szans jakie dają środki UE.</li> </ul>
	<b>Cechy pozytywne</b>	<b>Cechy negatywne</b>

## VI. WIZJA ROZWOJU WSI

### DEKLARACJA MIESZKAŃCÓW WSI POŁOŃ

*My mieszkańcy wsi Połoń chcemy wsi zadbanej, uporządkowanej, nowoczesnej i atrakcyjnej. Chcemy wsi wygodnej i bezpiecznej z rozwiniętą infrastrukturą dążącą do poprawy jakości życia mieszkańców.*


## VII. OPIS MIEJSCA O SZCZEGÓLNYM ZNACZENIU DLA MIESZKAŃCÓW

Ważnym miejscem, które może przyciągać i skupiać mieszkańców wsi Połoń jest obszar, na którym znajduje się remiza OSP oraz Szkoła Podstawowa.

Remiza OSP w Połoni staraniem druhów strażaków ma stać się aktywnie działającą świetlicą wiejską – przedstawiającą szeroką ofertę zajęć zarówno dla młodych jak i starszych mieszkańców sołectwa Połoń. W rezultacie porozumienia zawartego pomiędzy Gminą Jednorzec, a jednostką Ochotniczej Straży Pożarnej w roku 2012-2015 strażnica OSP zostanie przebudowana i wyremontowana. Gmina zamierza pozyskać na tę inwestycję środki zewnętrzne pozabudżetowe, być może także unijne. W ramach prac budowlanych ma zostać wykonane docieplenie budynku, wymiana pokrycia dachowego, wymiana stolarki okiennej i drzwiowej, remont instalacji wewnętrznych, a także zagospodarowany teren wokół nowopowstałej świetlicy wiejskiej.

Budynek Szkoły Podstawowej w Połoni. Gmina Jednorzec już pozyskała środki finansowe (unijne) na remont budynku szkoły. Inwestycja realizowana będzie w roku 2013 r. w ramach Regionalnego Programu Operacyjnego WM 2007-2013 działanie 4.3 Ochrona powietrza, energetyka. Zakres prac obejmuje wykonanie docieplenia ścian, elewacji, wymiany pokrycia dachowego z dociepleniem stropu, wykonanie odwodnienia budynku, remont schodów zewnętrznych i tarasu, wykonanie instalacji c.u. z biwalentnym podgrzewaczem wody współpracującym z kolektorem słonecznym, itd.

To właśnie te dwa obiekty w miejscowości Połoń mogą najbardziej integrować społeczność lokalną wyzwalając w niej chęć współpracy i wspólnego działania.



Fot.1 Wizualizacja rozbudowy remizy OSP z przeznaczeniem na świetlicę wiejską (elewacja frontowa)



Fot.2 Wizualizacja rozbudowy remizy OSP z przeznaczeniem na świetlicę wiejską

## ***Plan Odnowy Miejscowości Połoń***

---

Ważną rolę w życiu społeczności odgrywa Szkoła Podstawowa w Połoń, w której naukę pobiera około 25 uczniów (klasy 0-5).

W latach 2006 -2007 dokonano wymiany stolarki okiennej i drzwiowej w budynku Szkoły Podstawowej. Zakupiono meble i wyposażenie kuchenne do szkoły.



W budynku szkoły podstawowej mieści się także ośrodek przedszkolny działający w ramach programu „Przedszkola bez granic”.



W 2006 r. urządzono także ogólnodostępny plac zabaw na terenie posesji szkoły podstawowej.

W 2009 r. w pobliżu Szkoły Podstawowej i kościoła zbudowany został chodnik z zatoką postojową z kostki brukowej, który zwiększył bezpieczeństwo i pozwolił zachowywać porządek publiczny podczas uroczystości szkolnych i kościelnych.

### **VIII. PLAN DZIAŁAŃ**

Zapisy zawarte w Planie Odnowy Miejscowości Połoń spełniają warunek zgodności z zapisami zawartymi w dokumentach dotyczących rozwoju gminy tj. Planem Rozwoju Lokalnego Gminy Jednorzec,



powiatu i województwa oraz zapisami strategii Narodowego Planu Rozwoju na lata 2004 – 2006 oraz na lata 2007 - 2013. Cele i zadania określone w Planie Odnowy Miejscowości są wewnętrznie zgodne, a ich osiągnięcie i realizacja nie powoduje negatywnych skutków dla osiągania celów i realizacji zadań strategii wyższego rzędu.

Realizacja deklaracji mieszkańców wsi Połoń wymaga dokładnego sprecyzowania celów strategicznych, które są gwarancją realizacji zadań zmierzających do spełnienia wyznaczonej wizji rozwoju wsi. Podczas określania celów sugerowano się przede wszystkim sugestiami mieszkańców oraz wynikami analizy SWOT.

**Cel strategiczny I:** Wzrost atrakcyjności miejscowości poprzez właściwe zagospodarowanie przestrzeni publicznej. Cel ma służyć zaspokojeniu potrzeb społecznych, kulturalnych i rekreacyjnych mieszkańców. Możliwe to będzie poprzez realizację następujących zadań:

1. Zmiana sposobu użytkowania budynku remizy OSP z przeznaczeniem na Świetlicę Wiejską jako miejsce stałych spotkań mieszkańców (z szeroką ofertą dla dzieci i osób dorosłych). Inwestycja zostanie podzielona na dwa etapy. Na zakres I etapu środki możliwe do pozyskania w części z Unii Europejskiej w ramach PROW 2007-2013 działanie 413 Wdrażanie Lokalnych Strategii Rozwoju dla operacji, które odpowiadają warunkom przyznania pomocy w ramach działania „Odnowa i rozwój wsi”;
2. Remont budynku Szkoły Podstawowej w Połoni – wykonanie docieplenia ścian, elewacji, wymiana pokrycia dachowego z dociepleniem stropu, wykonanie odwodnienia budynku, remont schodów zewnętrznych i tarasu. Wykonanie instalacji c.u. z biwalentnym podgrzewaczem wody współpracującym z kolektorem słonecznym, itd. (dofinansowanie unijne w ramach RPO WM 2007-2013 działanie 4.3 Ochrona powietrza, energetyka).

**Cel strategiczny II:** Wzrost bezpieczeństwa na wsi oraz budowa infrastruktury technicznej. Cel ma służyć przede wszystkim poprawie bezpieczeństwa w miejscowości, co w znacznym stopniu wpłynie na poprawę jakości życia mieszkańców. Cel ten zostanie osiągnięty poprzez realizację następujących zadań:

1. Budowa przydomowych indywidualnych oczyszczalni ścieków (dofinansowanie unijne w ramach PROW 2007-2013 działanie Podstawowe usługi dla gospodarki i ludności wiejskiej);
2. Remont chodnika wzdłuż drogi gminnej na działkach ozn. nr ewid.250, 237, 457 prowadzącej do budynku remizy OSP z przeznaczonej na Świetlicę Wiejską (środki możliwe do pozyskania w części z Unii Europejskiej w ramach PROW 2007-2013 działanie 413 Wdrażanie Lokalnych Strategii Rozwoju dla operacji, które odpowiadają warunkom przyznania pomocy w ramach działania „odnowa i rozwój wsi);

**Cel strategiczny III:** Wspieranie rozwoju turystyki oraz zachowanie dziedzictwa kulturowego. Cel zostanie osiągnięty poprzez promocję walorów turystycznych obszaru, a także odbudowę i poprawę stanu dziedzictwa kulturowego wsi. Cel ten zostanie osiągnięty poprzez realizację następujących zadań:

1. Budowa ścieżki rowerowej;
2. Rozwój sieci gospodarstw agroturystycznych oferujących swe usługi rekreacyjno – wypoczynkowe, noclegi oraz zdrowe produkty dla turystów;

3. Organizacja imprez sportowych, kulturalnych opartych na tradycji, organizowanie warsztatów rękodzieła (wycinanki, plastyka obrzędowa, pieczywo obrzędowe).

Wszystkie wyżej wymienione zadania możliwe będą do realizacji głównie przy dużej aktywności mieszkańców umiejętnie kierowanych przez miejscowych liderów, przy odpowiednim zrozumieniu i zaangażowaniu ze strony druhów strażaków w Połoni oraz władz samorządowych. Oczywiście warunkiem koniecznym jest zapewnienie odpowiedniego poziomu finansowania tych zadań ze strony władz gminnych, samorządów wyższego szczebla, instytucji dysponujących środkami unijnymi, przedsiębiorstw użyteczności społecznej.

## IX. OPIS I HARMONOGRAM REALIZACJI ZADAŃ

Lp.	Nazwa zadania	Okres realizacji	Zakres zadania	Przeznaczenie/cel/ oczekiwane rezultaty	Wartość szacunkowa zadania	Planowane źródła finansowania
<b>Zadania infrastrukturalne</b>						
1	Zmiana sposobu użytkowania budynku OSP w miejscowości Połoń z przeznaczeniem na Świetlicę Wiejską – I etap	2012-2014	<ul style="list-style-type: none"> <li>- wymiana pokrycia dachu,</li> <li>- wymiana instalacji odgromowej,</li> <li>- ocieplenie strachu ostatniej kondygnacji,</li> <li>- montaż oświetlenia parkowego,</li> <li>- montaż ławek parkowych.</li> </ul>	<ul style="list-style-type: none"> <li>- stworzenie miejsca spotkań dla mieszkańców,</li> <li>- stworzenie bezpiecznego miejsca spotkań dla młodzieży gdzie będzie mogła rozwijać swoje zainteresowania,</li> <li>- aktywizacja życia społecznego przez stworzenie odpowiednich warunków dla działania stowarzyszeń, kółek zainteresowań i innych organizacji,</li> <li>- promocja integracji społeczności lokalnej.</li> </ul>	99.497,07	Budżet Gminy PROW 2007-2013
2	Zmiana sposobu użytkowania budynku OSP w miejscowości Połoń z przeznaczeniem na Świetlicę Wiejską – II etap	2012-2015	<ul style="list-style-type: none"> <li>- wymiana stolarki okiennej i drzwiowej,</li> <li>- docieplenie ścian zewnętrznych,</li> <li>- ogrodzenie działki</li> </ul>	<ul style="list-style-type: none"> <li>- stworzenie miejsca spotkań dla mieszkańców,</li> <li>- stworzenie bezpiecznego miejsca spotkań dla młodzieży gdzie będzie mogła rozwijać swoje zainteresowania,</li> <li>- aktywizacja życia społecznego przez stworzenie odpowiednich warunków dla działania stowarzyszeń, kółek zainteresowań i innych organizacji,</li> <li>- promocja integracji społeczności lokalnej.</li> </ul>	285.333,24	Budżet Gminy
3	Remont budynku Szkoły Podstawowej w Połoni	2013	<ul style="list-style-type: none"> <li>- wykonanie docieplenia ścian, wykonanie elewacji,</li> <li>- wymiana pokrycia dachowego z dociepleniem strachu,</li> <li>- wykonanie odwodnienia budynku,</li> <li>- remont schodów zewnętrznych i tarasu,</li> <li>- wykonanie instalacji c.u. z bivalentnym podgrzewaczem wody współpracującym z kolektorem słonecznym,</li> <li>- wymiana zbiorników na olej opałowy,</li> </ul>	<ul style="list-style-type: none"> <li>- stworzenie miejsca spotkań dla mieszkańców,</li> <li>- stworzenie bezpiecznego miejsca spotkań dla młodzieży gdzie będzie mogła rozwijać swoje zainteresowania,</li> <li>- aktywizacja życia społecznego przez stworzenie odpowiednich warunków dla działania stowarzyszeń, kółek zainteresowań i innych organizacji,</li> <li>- promocja integracji społeczności lokalnej,</li> <li>- poprawa jakości środowiska naturalnego.</li> </ul>	644.244,11	Budżet Gminy RPO WM 2007-2013

### Plan Odnowy Miejscowości Połoń

				- wymiana instalacji odgromowej i oświetlenia zewnętrznego.			
4	Remont chodnika w drodze gminnej o nr ewid.250, 237, 457 we wsi Połoń	2014		- budowa chodnika po jednej stronie drogi gminnej		- poprawa wizerunku miejscowości poprzez przestrzenne uporządkowanie centrum wsi, - podniesienie bezpieczeństwa osób korzystających ze świetlicy wiejskiej w Połoni.	Budżet Gminy PROW 2007-2013 140.584,49
5	Budowa indywidualnych przydomowych oczyszczalni ścieków w miejscowości Połoń	2014		- budowa 20 kpl. indywidualnych przydomowych oczyszczalni ścieków.		- poprawa jakości życia mieszkańców, - poprawa atrakcyjności osiedleńczej wsi poprzez uregulowanie gospodarki ściekowej.	Budżet Gminy PROW 2007-2013 388.000,00
6	Budowa ścieżki rowerowej na terenie sołectwa Połoń	2015-2016		- budowa ścieżki rowerowej.		- sieć ścieżek zwiększy liczbę odwiedzających turystów, - zwiększenie oferty sportowo – rekreacyjnej.	Budżet Gminy 20.000,00
[Redacted Section]							
7	Organizacja imprez kulturalnych – lokalnych „Sołecki Dzień Dziecka”, „Festyn Rodzinny”	2013-2018		- wspólne spędzanie czasu mieszkańców na grach, zabawach, występach, festynach.		- promocja integracji społecznej, - aktywizacja młodzieży oraz osób starszych, - stworzenie okazji do spędzania wolnego czasu.	Budżet Gminy Sponsoring 3.000,00 (rocznie)
8	Organizacja „Święta wsi”	2013-2018		- zorganizowanie imprezy integracyjnej przy współpracy Rady sołeckiej, druhów strażaków i nauczycieli.		- kultywowanie tradycji lokalnych i ocalenie dziedzictwa kulturowego poprzez zachowanie tradycyjnych obrzędów, - promocja integracji społecznej mieszkańców.	Budżet Gminy Sponsoring 5.000,00 (rocznie)

## **X. WDROŻENIE I MONITOROWANIE PLANU**

Wdrożenie Planu Odnowy Miejscowości rozpocznie się poprzez wprowadzenie go w życie uchwałą Rady Gminy Jednorzec. Wdrożenie Planu powierza się Wójtowi Gminy Jednorzec, Radzie Sołectkiej miejscowości Połoń oraz zarządowi OSP w Połoni.

Monitorowanie każdego przedsięwzięcia - czyli dbanie o prawidłowy jego przebieg przez cały czas jego trwania polega na systematycznym zbieraniu, zestawianiu i ocenie informacji rzeczowych i finansowych.

W monitorowaniu biorą udział wszystkie podmioty oraz komórki organizacyjne Urzędu Gminy w Jednorzeczcu zaangażowane w tworzenie Planu Odnowy Miejscowości Połoń. Oceną wdrażania Planu zajmie się Rada Sołectka.

## **XI. PODSUMOWANIE**

Opracowany Plan Odnowy Miejscowości zakłada w przeciągu 7 najbliższych lat realizację kilku zadań. Istotą tych zadań jest pobudzenie aktywności środowisk lokalnych oraz stymulowanie współpracy na rzecz rozwoju i promocji wartości związanych z miejscową specyfiką społeczną i kulturową.

Zakładane cele Planu przewidują wzrost znaczenia wsi jako lokalnego ośrodka rozwoju kultury, edukacji, sportu i rekreacji.

Realizacja Planu Odnowy Miejscowości Połoń ma także służyć integracji społeczności lokalnej, większemu zaangażowaniu w sprawy wsi, zagospodarowaniu wolnego czasu dzieci i młodzieży oraz rozwojowi organizacji społecznych.

