









[XML](#)

Nieruchomości gruntowe oznaczone numerami ewidencyjnymi działek: 1874 o powierzchni 3.1331 ha, 1551 o powierzchni 5,7024 ha, 236 o powierzchni 4.9393 ha położone w obrębie ewidencyjnym Jednorozec przeznaczone do wydzierżawienia w formie przetargu ustnego nieograniczonego

Załączniki:

Nazwa pliku	Typ pliku	Rozmiar
Informacja o wyniku przetargu nieograniczonego na dzierżawę działki nr 1551		44.07 KB
Informacja o wyniku przetargu nieograniczonego na dzierżawę działki nr 1874		46.26 KB
Informacja o wyniku przetargu nieograniczonego na dzierżawę działki nr 236		45.61 KB
Mapa lokalizacyjna		53.37 KB
OGŁOSZENIE O PRZETARGU		183.85 KB
WYKAZ		117.93 KB
Zarządzenie		61.13 KB
mapa lokalizacyjna		141.26 KB

Podmiot publikujący Urząd Gminy w Jednorozcu

Wytworzył	Krzysztof Andrzej Iwulski - Wójt Gminy Jednorozec	2022-02-16
Publikujący	Krzysztof Nizielski - Administrator BIP	2022-02-17 12:43
Modyfikacja	Krzysztof Nizielski - Administrator BIP	2022-04-26 12:51