




[XML](#)

# Wykaz nieruchomości gruntowych stanowiących własność Gminy Jednoróżec, dz. nr: 1874 o pow.3.1331 ha oraz nr 236 o pow. 4.9393 ha położonych w obrębie geodezyjnym Jednoróżec, przeznaczonych jako teren użytków rolnych do wydzierżawienia na okres do 31.03.2027 r.

Załączniki:

Nazwa pliku	Typ pliku	Rozmiar
<a href="#">Informacja Wójta Gminy Jednoróżec</a>		38.70 KB
<a href="#">Mapa lokalizacyjna</a>		94.41 KB
<a href="#">Wykaz</a>		153.54 KB

**Podmiot publikujący** Urząd Gminy w Jednoróźcu

Wytworzył	Krzysztof Andrzej Iwulski - Wójt Gminy Jednoróżec	2023-01-31
Publikujący	Krzysztof Nizielski - Administrator BIP	2023-01-31 13:16
Modyfikacja	Krzysztof Nizielski - Administrator BIP	2023-01-31 13:19