
PROGNOZA ODDZIAŁYWANIA NA ŚRODOWISKO



PROJEKTU PLANU OGÓLNEGO GMINY JEDNOROŻEC

*Zespół autorski:
Adam Boczek – opracowanie
Łukasz Kowalski – kierownik zespołu*

KWIECIEŃ, 2026

SPIS TREŚCI

STRESZCZENIE W JĘZYKU NIESPECJALISTYCZNYM	4
1 WPROWADZENIE.....	10
2 CELE OCHRONY ŚRODOWISKA USTANOWIONE NA SZCZEBLU MIĘDZYNARODOWYM, WSPÓLNOTOWYM I KRAJOWYM, ISTOTNE Z PUNKTU WIDZENIA PROJEKTOWANEGO DOKUMENTU	13
3 ZAWARTOŚĆ I GŁÓWNE CELE PROJEKTOWANEGO DOKUMENTU ORAZ JEGO POWIĄZANIA Z INNYMI DOKUMENTAMI	17
3.1 GŁÓWNE CELE I USTALENIA PROJEKTU DOKUMENTU.....	17
3.2 POWIĄZANIA Z INNYMI DOKUMENTAMI STRATEGICZNYMI I PLANISTYCZNYMI SZCZEBLA REGIONALNEGO I LOKALNEGO	20
3.2.1 PLAN ZAGOSPODAROWANIA PRZESTRZENNEGO WOJEWÓDZTWA MAZOWIECKIEGO	20
3.2.2 STRATEGIA ROZWOJU WOJEWÓDZTWA MAZOWIECKIEGO.....	21
3.2.3 PROGRAM OCHRONY ŚRODOWISKA DLA WOJEWÓDZTWA MAZOWIECKIEGO DO 2030 ROKU	23
3.2.4 PROGRAM OCHRONY POWIETRZA DLA STREFY MAZOWIECKIEJ.....	24
3.2.5 PROGRAM OCHRONY ŚRODOWISKA PRZED HAŁASEM DLA OBSZARU WOJEWÓDZTWA MAZOWIECKIEGO	25
3.2.6 OPRACOWANIE EKOFIZJOGRAFICZNE PODSTAWOWE DO PLANU OGÓLNEGO GMINY JEDNOROŻEC	25
4 ŚRODOWISKO I JEGO POTENCJALNE ZMIANY W PRZYPADKU BRAKU REALIZACJI PROJEKTOWANEGO DOKUMENTU	27
4.1 CHARAKTERYSTYKA STRUKTURY ŚRODOWISKA PRZYRODNICZEGO	27
4.1.1 POŁOŻENIE ADMINISTRACYJNE.....	27
4.1.2 POŁOŻENIE FIZYCZNOGEOGRAFICZNE	27
4.1.3 POŁOŻENIE ZLEWNIOWE.....	29
4.1.4 WODY POWIERZCHNIOWE.....	30
4.1.5 WODY PODZIEMNE	31
4.1.6 WARUNKI KLIMATYCZNE.....	33
4.1.7 BUDOWA GEOLOGICZNA PRZYPOWIERZCHNIOWA	43
4.1.8 SUROWCE MINERALNE	44
4.1.9 UKSZTAŁTOWANIE POWIERZCHNI I UWARUNKOWANIA GEOMORFOLOGICZNE.....	44
4.1.10 ZASKLEPIENIE GRUNTÓW.....	45
4.1.11 POKRYWA GLEBOWA	47
4.1.12 BIOSFERA I RÓŻNORODNOŚĆ BIOLOGICZNA.....	50
4.2 STAN ŚRODOWISKA PRZYRODNICZEGO I JEGO PRZEKSZTAŁCENIA	53
4.2.1 POWIETRZE ATMOSFERYCZNE	53
4.2.2 WODY POWIERZCHNIOWE I WODY PODZIEMNE	55
4.2.3 KLIMAT AKUSTYCZNY	59
4.2.4 KRAJOBRAZ, W TYM KRAJOBRAZ KULTUROWY.....	60
4.2.5 GOSPODARKA ODPADAMI	63
4.2.6 PROMIENIOWANIE ELEKTROMAGNETYCZNE.....	64
4.2.7 NADZWYCZAJNE ZAGROŻENIA ANTROPOGENICZNE ŚRODOWISKA, W TYM ZAGROŻENIA POWAŻNĄ AWARIĄ	66
4.3 POTENCJALNE ZMIANY ŚRODOWISKA W PRZYPADKU BRAKU REALIZACJI PROJEKTOWANEGO DOKUMENTU	67
5 PROBLEMY OCHRONY ŚRODOWISKA ISTOTNE Z PUNKTU WIDZENIA REALIZACJI PROJEKTOWANEGO DOKUMENTU.....	69
5.1 ISTNIEJĄCE FORMY OCHRONY PRZYRODY	69
5.1.1 OBSZARY NATURA 2000.....	69
5.1.2 UŻYTEK EKOLOGICZNY "TORIANKA".....	76
5.1.3 POMNIKI PRZYRODY.....	76
5.1.4 OCHRONA GATUNKOWA ROŚLIN, ZWIERZĄT I GRZYBÓW	78
5.2 PLANOWANE LUB POSTULOWANE FORMY OCHRONY PRZYRODY	79
5.3 POŁOŻENIE OBSZARU NA TLE PONADLOKALNEGO SYSTEMU POWIĄZAŃ PRZYRODNICZYCH – SYSTEM PRZYRODNICZY GMINY ..	79
5.4 POTENCJALNE ZAGROŻENIA PRZYRODNICZE.....	83
5.4.1 ZAGROŻENIE ZJAWISKIEM RUCHÓW MASOWYCH.....	83
5.4.2 ZAGROŻENIE ZJAWISKIEM POWODZI, WAŁY PRZECIWPOWODZIOWE ORAZ PASY O SZEROKOŚCI 50 M OD STOPY WAŁU	84
5.4.3 ZAGROŻENIE ZJAWISKIEM PODTAPIANIA TERENU.....	86
5.4.4 ZAGROŻENIE ZJAWISKIEM SUSZY	86
5.4.5 ZAGROŻENIA METEOROLOGICZNE.....	87

6	PROGNOZOWANE POZYTYWNE ODDZIAŁYWANIA NA ŚRODOWISKO USTALEŃ PROJEKTOWANEGO DOKUMENTU.....	88
7	PROGNOZOWANE NEGATYWNE LUB OBOJĘTNE ODDZIAŁYWANIA NA ŚRODOWISKO USTALEŃ PROJEKTOWANEGO DOKUMENTU, W TYM PROGNOZOWANE ODDZIAŁYWANIA ZNACZĄCE	95
7.1	WSTĘP	95
7.2	ROŚLINNOŚĆ, ZWIERZĘTA I RÓŻNORODNOŚĆ BIOLOGICZNA	96
7.3	FORMY OCHRONY PRZYRODY, W TYM OBSZARY NATURA 2000	97
7.4	LUDZIE	100
7.5	WODY	101
7.6	ZASOBY NATURALNE	103
7.6.1	ZASOBY GLEBOWE	103
7.6.2	ZASOBY LEŚNE ORAZ ZADRZEWIENIA I KRZEWY.....	103
7.6.3	ZASOBY WODNE.....	106
7.6.4	ZASOBY SUROWCOWE	106
7.7	POWIETRZE ATMOSFERYCZNE.....	106
7.8	KLIMAT	107
7.9	POWIERZCHNIA ZIEMI	108
7.10	KRAJOBRAZ.....	109
7.11	ZABYTKI I DOBRA MATERIALNE	110
8	OGÓLNE, ZNACZĄCE ODDZIAŁYWANIA NA ŚRODOWISKO ODNAWIALNYCH ŹRÓDEŁ ENERGII.....	111
8.1	ZAGADNIENIA FORMALNO-PRAWNE	111
8.2	PRZEWIDYWANE ZNACZĄCE ODDZIAŁYWANIA NA ŚRODOWISKO INSTALACJI ODNAWIALNYCH ŹRÓDEŁ ENERGII DOPUSZCZONYCH W PROJEKTOWANYM DOKUMENCIE	118
9	PROCEDURA OCEN ODDZIAŁYWANIA NA ŚRODOWISKO ZAMIERZEŃ INWESTYCYJNYCH.....	123
10	WNIOSKI	125
10.1	STAN ŚRODOWISKA NA OBSZARACH OBJĘTYCH PRZEWIDYWANYM ZNACZĄCYM ODDZIAŁYWANIEM	125
10.2	IDENTYFIKACJA PRZEWIDYWANYCH ZNACZĄCYCH ODDZIAŁYWAŃ I KLASYFIKACJA ODDZIAŁYWAŃ	125
10.3	INFORMACJE O MOŻLIWYM TRANSGRANICZNYM ODDZIAŁYWANIU NA ŚRODOWISKO USTALEŃ PROJEKTOWANEGO DOKUMENTU.....	132
10.4	ROZWIĄZANIA ALTERNATYWNE DO ROZWIĄZAŃ ZAWARTYCH W PROJEKTOWANYM DOKUMENCIE	132
10.5	ROZWIĄZANIA MAJĄCE NA CELU ZAPOBIEGANIE, OGRANICZENIE LUB KOMPENSACJĘ PRZYRODNICZĄ NEGATYWNYCH ODDZIAŁYWAŃ NA ŚRODOWISKO, MOGĄCYCH BYĆ REZULTATEM REALIZACJI PROJEKTOWANEGO DOKUMENTU, W SZCZEGÓLNOŚCI NA CELE I PRZEDMIOT OCHRONY OBSZARÓW NATURA 2000 ORAZ INTEGRALNOŚĆ TYCH OBSZARÓW	132
10.6	WNIOSKI I REKOMENDACJE DO PROJEKTOWANEGO DOKUMENTU.....	133
10.7	PROPOZYCJE DOTYCZĄCE PRZEWIDYWANYCH METOD ANALIZY SKUTKÓW REALIZACJI POSTANOWIEŃ PROJEKTOWANEGO DOKUMENTU ORAZ CZĘSTOTLIWOŚCI JEJ PRZEPROWADZANIA	134

ZAŁĄCZNIKI:

OŚWIADCZENIE O SPEŁNIANIU WYMAGAŃ KTÓRYCH MOWA W ART. 74A UST. 2 USTAWY Z DNIA 3 PAŹDZIERNIKA 2008 ROKU O UDOSTĘPNIANIU INFORMACJI O ŚRODOWISKU I JEGO OCHRONIE, UDZIALE SPOŁECZEŃSTWA W OCHRONIE ŚRODOWISKA ORAZ O OCENACH ODDZIAŁYWANIA NA ŚRODOWISKO

RYSUNEK PROGNOZY ODDZIAŁYWANIA NA ŚRODOWISKO PROJEKTU PLANU OGÓLNEGO GMINY JEDNOROŻEC

STRESZCZENIE W JĘZYKU NIESPECJALISTYCZNYM

Wprowadzenie

Prognoza oddziaływania na środowisko została wykonana dla projektu planu ogólnego gminy Jednoróżec, zainicjowanego uchwałą Nr ZIR.0007.14.2024 Rady Gminy Jednoróżec z dnia 2 grudnia 2024 r.

Prognoza oddziaływania na środowisko uwzględnia ustawowe wymogi formalno-prawne oraz uzgodnienia zakresu i stopnia szczegółowości informacji wymaganych w prognozie wydane przez Regionalną Dyрекcję Ochrony Środowiska i Państwowy Powiatowy Inspektorat Sanitarny.

Prognoza oddziaływania na środowisko oraz sam projekt dokumentu pośrednio lub bezpośrednio uwzględniają:

- cele ochrony środowiska ustanowione na szczeblu międzynarodowym i wspólnotowym,
- cele ochrony środowiska ustanowione na szczeblu krajowym,
- powiązania z dokumentami strategicznymi i planistycznymi szczebla regionalnego i lokalnego.

Zawartość i główne cele projektowanego dokumentu

Przystąpienie do sporządzenia projektu planu ogólnego podyktowane było zmianą ustawy o planowaniu i zagospodarowaniu przestrzennym, która weszła w życie 24 września 2023 r. (z późn. zm.), a według której 1 lipca 2026 r. utraci moc studium uwarunkowań i kierunków zagospodarowania przestrzennego. Ustawa wprowadza w jego miejsce nowy akt planowania przestrzennego w postaci planu ogólnego.

Projekt planu ogólnego sporządzony został zgodnie z wymogami stosownych przepisów, w szczególności:

- ustawy z dnia 27 marca 2003 r. o planowaniu i zagospodarowaniu przestrzennym;
- ustawy z dnia 8 października 2008 r. o udostępnianiu informacji o środowisku i jego ochronie, udziale społeczeństwa w ochronie środowiska oraz o ocenach oddziaływania na środowisko;
- rozporządzenia Ministra Rozwoju i Technologii z dnia 8 grudnia 2023 r. w sprawie projektu planu ogólnego gminy, dokumentowania prac planistycznych w zakresie tego planu oraz wydawania z niego wypisów i wyrysów;
- rozporządzenia Ministra Rozwoju i Technologii z dnia 2 maja 2024 r. w sprawie sposobu wyznaczania granic obszaru uzupełnienia zabudowy w planie ogólnym gminy.

W procedowanym projekcie planu ogólnego określono strefy planistyczne i gminne standardy urbanistyczne, a także obszary uzupełnienia zabudowy. Nie wyznaczono natomiast obszaru zabudowy śródmiejskiej.

Projekt planu określa podział obszaru gminy na strefy planistyczne oraz wskazuje gminne standardy urbanistyczne, w których szczegółowo zostaną określone profil funkcjonalny strefy oraz wskaźniki urbanistyczne, takie jak maksymalna intensywność zabudowy, maksymalna wysokość zabudowy, minimalny udział powierzchni biologicznie czynnej.

W projekcie planu ogólnego określono następujące strefy planistyczne:

- SW – strefy wielofunkcyjne z zabudową mieszkaniową wielorodzinną;
- SJ - strefy wielofunkcyjne z zabudową mieszkaniową jednorodzinną;
- SZ - strefy wielofunkcyjne z zabudową zagrodową;
- SU - strefy usługowe;
- SP - strefy gospodarcze;
- SR- strefy produkcji rolniczej;
- SI - strefy infrastrukturalne;

- SN - strefy zieleni i rekreacji;
- SC - strefy cmentarzy;
- SG - strefy górnictwa;
- SO - strefy otwarte;
- SK - strefy komunikacji.

W procedowanym projekcie planu ogólnego, gminne standardy urbanistyczne obejmują gminny katalog stref planistycznych, dla którego określono profil funkcjonalny stref planistycznych, wartość maksymalnej nadziemnej intensywności zabudowy, maksymalnej wysokości zabudowy, maksymalnego udziału powierzchni zabudowy, minimalnego udziału powierzchni biologicznie czynnej. Nie ustalono natomiast gminnych standardów dostępności infrastruktury społecznej.

Dla projektu planu ogólnego sporządzono uzasadnienie, w formie zarówno tekstowej, jak i graficznej. Część tekstowa uzasadnienia zawiera wyjaśnienie:

- przyczyn wyznaczenia stref planistycznych, w tym przedstawienie obliczeń potwierdzających spełnienie warunku, o którym mowa w art. 13d ust. 1 albo 3 ustawy o planowaniu i zagospodarowaniu przestrzennym;
- przyczyn wyznaczenia obszaru uzupełnienia zabudowy lub obszaru zabudowy śródmiejskiej (w przypadku ich wyznaczenia);
- przyczyn ustalenia gminnych standardów urbanistycznych;
- sposobu uwzględnienia uwarunkowań rozwoju przestrzennego gminy.

Część graficzna uzasadnienia obejmuje prezentację:

- danych przestrzennych tworzonych dla planu ogólnego;
- granic działek ewidencyjnych;
- obiektów przestrzennych stanowiących uwarunkowania rozwoju przestrzennego gminy.

Po uchwaleniu i publikacji w dzienniku urzędowym województwa, plan ogólny będzie podstawą do sporządzenia planów miejscowych oraz decyzji o warunkach zabudowy i zagospodarowania terenu. Plan ogólny stanowić będzie akt prawa miejscowego.

Charakterystyka środowiska, w tym formy ochrony przyrody

1. Gmina Jednoróżec położona jest na terenie powiatu przasnyskiego, w województwie mazowieckim.
2. Gmina Jednoróżec zlokalizowana jest na terenie dorzecza Wisły i Narwi. Na obszarze gminy nie występują jeziora i większe zbiorniki wodne. Występują tutaj przede wszystkim drobne oczka wodne oraz stawy. Najważniejszym ciekim przepływającym przez gminę jest rzeka Orzyc, będąca prawostronnym dopływem Narwi.
3. Gmina Jednoróżec położona jest w regionie, gdzie główne użytkowe poziomy wodonośne zalegają w utworach czwartorzędowych. Obszar gminy znajduje się w zasięgu nieudokumentowanego Głównego Zbiornika Wód Podziemnych nr 215 „Subniecka Warszawska”.
4. Na terenie gminy Jednoróżec wzdłuż rzeki Orzyc występują obszary szczególnego zagrożenia powodzią.
5. Pod względem regionalizacji klimatycznej Polski obszar gminy Jednoróżec położony jest w obrębie regionu klimatycznego nr XI (Region Środkowo-Mazurski).
6. Według Bilansu Kopalin PIG oraz regionalnego systemu ewidencji zasobów złóż „MIDAS”, na obszarze gminy Jednoróżec występują udokumentowane złoża piasków i żwirów. Spośród udokumentowanych złóż, część jest aktualnie eksploatowana (stałe lub okresowo) na podstawie koncesji, a tym samym posiada obszar górniczy i teren górniczy.

7. W przypowierzchniowej budowie geologicznej gminy wyróżniamy: piaski i żwiry sandrowe, piaski eoliczne, piaski luźne, piaski słabo gliniaste, piaski gliniaste lekkie oraz torfy i mady rzeczne.
8. Na terenie gminy Jednorozec nie występują tereny zagrożone ruchami masowymi oraz tereny, na których występują te ruchy. Spadki terenowe są niewielkie i kształtują się przeważnie w przedziale 0-2%, sporadycznie w strefie wysoczyznowej spadki przekraczają wartości 5%. Jedynie w obrębie wałów wydmy, lokalnie występujących w południowo-zachodniej części gminy, spotyka się większe deniwelacje terenu (maksymalnie kilka metrów). Dodatkowo wały wydmy porośnięte są roślinnością (w tym leśną) co zapewnia ich stabilizację morfologiczną.
9. Na terenie gminy Jednorozec dominują gleby brunatne wylugowane, rozwinięte na piaskach luźnych i słabo gliniastych. Znaczny udział w strukturze typów genetycznych gleb gminy mają również gleby murszowo-mineralne i murszowate. Ponadto na terenie gminy znaczny udział mają gleby torfowe, należące do gleb bagiennych, wykształconych na torfach niskich.
10. Lesistość gminy Jednorozec wynosi 48,9%, co jest wskaźnikiem wyraźnie wyższym niż średnia wartość powiatu przasnyskiego (30,8%), województwa mazowieckiego (23,4%) i kraju (29,6%). Na terenie gminy występują wydzielone lasy szczególnie chronionych tzw. lasy ochronne.
11. W granicach gminy Jednorozec występują:
12. W odniesieniu do krajowych i wojewódzkich koncepcji systemu przyrodniczego oraz w oparciu o analizę struktury środowiska gminy Jednorozec, wytypowano następujące komponenty współtworzące ponadlokalny system przyrodniczy gminy:
 - komponenty o znaczeniu ponadlokalnym (wojewódzkim i krajowym):
 - korytarz zwartych i rozległych kompleksów leśnych Puszczy Kurpiowskiej obejmujący południowo-wschodnią część obszaru gminy. Lasy te porastają piaszczystą równinę sandrową i są to przeważnie bory świeże, z dominacją sosny w drzewostanie. Korytarz stanowi część Puszczy Kurpiowskiej, która zachowała znaczny stopień naturalności lasów. Kompleksom leśnym towarzyszy rolnicze użytkowanie terenu (przeważnie łąki i pastwiska), co sprzyja migracji roślin i zwierząt. Korytarz ekologiczny zwartych i rozległych kompleksów leśnych Puszczy Kurpiowskiej wykazuje także cechy płata ekologicznego;
 - korytarz doliny i rzeki Orzyc przebiegający przez centralną część gminy. Z przebiegiem doliny rzecznej związane jest występowanie zbiorowisk łąkowo-pastwiskowych. Zarówno dolina, na którą składają się zbiorowiska łąkowe i leśne, jak i same koryta stanowią szlaki migracyjne wielu gatunków zwierząt wodnych. Jest to obszar wykorzystywany przez migrujące ptaki wodno-błotne, a także gatunki z innych grup systematycznych. Należy wymienić tu przede wszystkim ssaki: bobra *Castor fiber* i wydrę *Lutra lutra* oraz słodkowodne gatunki ryb *Pisces*;
 - korytarz doliny i rzeki Płodownica – przebiegający fragmentarycznie przez północno-wschodnią część gminy. Obszar ten stanowi ważny korytarz ekologiczny dla ptaków. W obrębie doliny rzeki Płodownicy i jej dopływów zatrzymują się stada ptaków wodno-błotnych (gęsi, kaczki, ptaki siewkowe) w czasie swej wędrówki. Teren ten jest dla nich atrakcyjny zwłaszcza wiosną, kiedy w dolinie tworzą się rozlewiska o dużej powierzchni, gdzie ptaki odpoczywają, żerują i nabierają sił do dalszej drogi na tereny łęgowe.
 - komponenty o znaczeniu lokalnym (gminnym i miejscowym):
 - korytarze lokalne – obejmują doliny rzek i cieków (we fragmentach nie wchodzących w skład ponadlokalnych korytarzy ekologicznych) oraz ciągi terenów leśnych i zadrzewionych wraz z najbliższym otoczeniem (mozaika terenów rolniczych, z lokalnymi podmokłościami);
 - płaty lokalne - stanowią mniejsze płaty leśne i niewielkie enklawy leśne towarzyszące użytkom rolnym.

Prognozowane oddziaływania na środowisko ustaleń projektowanego dokumentu

Pozytywne oddziaływania

Ustalenia projektu planu ogólnego przysłużą się:

- zachowaniu form ochrony przyrody;
- zachowaniu powiązań ekologicznych (systemu przyrodniczego) funkcjonującego w gminie;
- zachowaniu cennych zbiorowisk roślinnych i siedlisk przyrodniczych występujących w gminie;
- zminimalizowaniu oddziaływania planowanego zagospodarowania na poszczególne komponenty środowiska przyrodniczego gminy;
- właściwemu kształtowaniu ekologicznych warunków życia ludzi, właściwej obsłudze pod względem infrastruktury, z jednoczesną minimalizacją oddziaływań na środowisko przyrodnicze;
- ochronie zasobów dziedzictwa kulturowego, zabytków i dóbr kultury współczesnej.

Potencjalnie Negatywne lub obojętne oddziaływania

Ustalenia projektu planu ogólnego mogą spowodować:

- Oddziaływania na szatę roślinną zostaną utrzymane na zróżnicowanym poziomie, lecz nie przewiduje się na obecnym etapie planistycznym, aby były to oddziaływania znacząco negatywne, gdyż planowany rozwój poszczególnych stref planistycznych odbywać się będzie z uwzględnieniem poszczególnych komponentów środowiska, w tym szaty roślinnej.
- Realizacja planowanego zagospodarowania nie zaburzy w sposób istotny warunków migracji i bytowania zwierzyny, ze względu na przewidziane w dokumencie zachowanie przestrzennych powiązań przyrodniczych. Ponadto projekt planu ogólnego przewiduje utrzymanie siedlisk wartościowych przyrodniczo, w tym wskazuje na konieczność przestrzegania prawa ochrony środowiska, ustawy o ochronie przyrody oraz aktów prawnych odnoszących się do poszczególnych form ochrony przyrody.
- Wyznaczenie poszczególnych stref planistycznych, gdzie dopuszczona będzie lokalizacja zabudowy, może spowodować ingerencję w miejscową bioróżnorodność, a ewentualny rozwój zabudowy wpłynie na zmniejszenie udziału powierzchni biologicznie czynnej. Nie przewiduje się jednak, aby było to oddziaływanie znacząco negatywne w ogólną strukturę różnorodności biologicznej, zwłaszcza, że nie dojdzie do fragmentacji najważniejszych korytarzy i płatów ekologicznych.
- Nie przewiduje się znacząco negatywnego oddziaływania na poszczególne formy ochrony przyrody zlokalizowane w gminie i poza jej granicami, w tym nie przewiduje się natywnego oddziaływania na cele i przedmiot ochrony oraz integralność obszarów Natura 2000 (pod warunkiem przestrzegania przepisów ochrony środowiska, ochrony przyrody i pokrewnych).
- Oddziaływanie na warunki akustyczne (hałas), wzrastać będzie w związku z rozwojem komunikacji i postępującą urbanizacją obszarów.
- Potencjalne oddziaływanie na warunki aerosmitarne życia ludzi może być związane z realizacją obiektów produkcyjnych, w tym produkcji rolniczej, które są dopuszczane w profilach funkcjonalnych niektórych stref planistycznych (niektóre z nich ustawowo, jak np. teren produkcji w gospodarstwach rolnych, który obligatoryjnie musi się znaleźć w strefach wielofunkcyjnych z zabudową zagrodową).
- Ewentualna realizacja zabudowy, m.in.. obiektów produkcyjnych, czy składów i magazynów może potencjalnie stanowić zagrożenie dla warunków i bezpieczeństwa ludności, np. w przypadku wystąpienia zdarzeń losowych (jak awarie, pożary). Na terenie gminy nie występują zakłady o dużym ryzyku lub zakłady o zwiększonym ryzyku wystąpienia poważnej awarii przemysłowej.
- Nie przewiduje się likwidacji naturalnych zbiorników wodnych i wód płynących. Zapisy projektu planu ogólnego zapewniają zachowanie i ochronę wód powierzchniowych obszaru gminy. Nie przewiduje się zagrożenia dla jakości wód w wyniku realizacji planowanego zagospodarowania, pod

warunkiem prawidłowej realizacji gospodarki wodno-ściekowej. Ewentualnie zagrożenie jakości wód może być związane z wystąpieniem zdarzeń losowych (awarie, klęski żywiołowe).

- Z uwagi na charakter planowanego zagospodarowania oraz rozwiązania chroniące środowisko, w tym gruntowo-wodne, stwierdza się, że realizacja projektu planu ogólnego nie spowoduje ryzyka dla osiągnięcia celów środowiskowych dla jednolitych części wód określonych przez „Plan gospodarowania wodami na obszarze dorzecza Wisły”.
- Realizacja ustaleń projektu planu ogólnego spowoduje likwidację zasobów glebowych na obszarach, które będą finalnie objęte zabudową.
- Oddziaływanie na grunty leśne nie będzie znacząco negatywne dla środowiska, gdyż projekt dokumentu zakłada przeciwdziałanie nadmiernemu przeznaczaniu gruntów leśnych na cele nieleśne (zwłaszcza zachowuje lasy tworzące ponadlokalny system przyrodniczy gminy). Ewentualne odstępstwo musi być poparte wyższym interesem społecznym lub gospodarczym oraz zgodne z przepisami prawa, w tym (na co wskazano w uzasadnieniu do planu ogólnego) wymagana jest zgoda na odlesienie w drodze sporządzenia planu miejscowego.
- Planowane zagospodarowanie i realizacja ustaleń projektu planu ogólnego nie powinna w sposób znacząco negatywny oddziaływać na zasoby wodne, w tym zasoby eksploatacyjne wód.
- Na obszarze gminy stwierdza się kilka form zagospodarowania, które mogą mieć negatywny, lecz słaby wpływ na jakość powietrza atmosferycznego. Dotyczy to głównie terenów zurbanizowanych, niezależnie od rodzaju zabudowy, gdzie zarówno sposób ogrzewania oraz emisje komunikacyjne stanowią o uciążliwości dla środowiska.
- W wyniku realizacji ustaleń projektu planu ogólnego, w tym zwłaszcza w wyniku wprowadzania zabudowy oraz infrastruktury, wystąpią zmiany w lokalnych warunkach termiczno-wilgotnościowych. Z uwagi na swój charakter, ustalenia projektu Planu nie spowodują istotnych, bezpośrednich zmian klimatycznych w skali ponadlokalnej (w tym globalnej). Pośrednio, przyczynią się natomiast do zaistnienia skumulowanego efektu w zakresie ograniczania efektu cieplarnianego, poprzez zastosowanie odnawialnych źródeł do produkcji energii.
- Nastąpią przekształcenia wierzchnich warstw powierzchni ziemi.
- Realizacja analizowanego dokumentu planistycznego doprowadzi przede wszystkim do zachowania obecnych walorów krajobrazowych oraz na niewielkich obszarach w skali gminy do wytworzenia krajobrazu zurbanizowanego z nowymi obiektami produkcyjnymi, usługowymi oraz związanymi z infrastrukturą techniczną i drogową.
- Zabytki architektury i budownictwa występujące na terenie gminy, zostały uwzględnione przy wyznaczaniu stref planistycznych oraz ustalaniu gminnych standardów urbanistycznych. Na obecnym etapie nie przewiduje się znacząco negatywnego oddziaływania na zabytki.
- Realizacja ustaleń planu ogólnego nie wpłynie negatywnie na dobra materialne. Przeciwnie, nastąpi wzrost zasobności obszaru – rozbudowie ulegną tereny przestrzeni mieszkaniowej, usługowej, turystyczno-rekreacyjnej, czy produkcyjnej, a także zwiększy się zasobność w infrastrukturę społeczną, techniczną i komunikacyjną.

Oddziaływanie transgraniczne ustaleń projektowanego dokumentu

Ustalenia projektu planu ogólnego nie będą oddziaływać transgranicznie.

Rozwiązana alternatywnie do zaproponowanych w projektowanym dokumencie

Nie proponuje się rozwiązań alternatywnych.

Rozwiązania mające na celu zapobieganie, ograniczenie lub kompensację przyrodniczą negatywnych oddziaływań na środowisko

Na obecnym etapie planistycznym nie zachodzi konieczność kompensacji przyrodniczej.

Wnioski i rekomendacje

Oddziaływanie na środowisko wystąpi w trakcie realizacji zagospodarowania, przewidzianego projektem planu ogólnego, co będzie miało przejściowy charakter (krótkoterminowy i chwilowy) i dotyczyć będzie głównie:

- przekształceń wierzchnich warstw terenu (rozjeżdżanie terenu, tymczasowe składowanie materiałów budowlanych, wykopy, fundamentowanie itp.);
- emisji zanieczyszczeń spalinowych (praca sprzętu budowlanego) i zanieczyszczeń pyłowych (pylenie gruntu);
- hałasu (praca sprzętu budowlanego, ruch pojazdów budowlanych);
- krajobrazu (czasowe zmiany estetyczne związane z budową zainwestowania);
- likwidacji istniejącej roślinności, głównie segetalnej i ruderalnej, która w znacznej mierze zostanie odtworzona/zastąpiona inną w ramach funkcjonowania powierzchni biologicznie czynnych i zieleni w obrębie poszczególnych stref.

Oddziaływanie na środowisko wystąpi również w fazie funkcjonowania zagospodarowania, przewidzianego w projekcie planu ogólnego. Dotyczyć to będzie głównie:

- wyłączenia gruntów rolnych z użytkowania rolniczego – nie będzie to oddziaływanie znaczące dla zasobów glebowych gminy Jednoróżec, z racji planowanego zagospodarowania w przewadze na gruntach o niskich lub bardzo niskich uwarunkowaniach przydatności rolniczej oraz zachowaniu funkcji rolniczej w gminie;
- emisji zanieczyszczeń do powietrza i emisji hałasu związanej z funkcjonowaniem zabudowy mieszkaniowej, usługowej, produkcyjnej oraz ruchem komunikacyjnym;
- zmian w krajobrazie, przy czym projektowane zagospodarowanie terenu pod względem funkcjonalnym i przestrzennym powinno uwzględniać wymagania ładu przestrzennego, urbanistyki i architektury, walory architektoniczne i krajobrazowe;
- niewielkich zmian w ukształtowaniu terenu (wierzchnich warstw litosfery), związanych z realizacją zagospodarowania;
- powiększenia dóbr materialnych o nowe tereny mieszkaniowe, produkcyjne, usługowe, ciągi komunikacyjne oraz elementy infrastruktury technicznej;
- funkcjonowania nowych terenów zielonych i biologicznie czynnych;
- zachowania kompleksów leśnych gminy z uwzględnieniem zasad ochrony przyrody.

1 WPROWADZENIE

CEL I PRZEDMIOT OPRACOWANIA

Celem opracowania jest wykonanie prognozy oddziaływania na środowisko. Przedmiotem prognozy jest projekt planu ogólnego gminy Jednoróżec (zwany dalej: projektem planu ogólnego), zainicjowany uchwałą Nr 0007.14.2024 Rady Gminy Jednoróżec z dnia 2 grudnia 2024 r.

PODSTAWY FORMALNO-PRAWNE OPRACOWANIA

Podstawę formalno-prawną prognozy oddziaływania na środowisko stanowią:

- ustawa z dnia 27 marca 2003 roku o planowaniu i zagospodarowaniu przestrzennym¹,
- ustawa z dnia 3 października 2008 roku o udostępnianiu informacji o środowisku i jego ochronie, udziale społeczeństwa w ochronie środowiska oraz o ocenach oddziaływania na środowisko.

ZAKRES OPRACOWANIA

Zakres merytoryczny prognozy oddziaływania na środowisko uwzględnia:

- Art. 51 ustawy z dnia 3 października 2008 roku o udostępnianiu informacji o środowisku i jego ochronie, udziale społeczeństwa w ochronie środowiska oraz o ocenach oddziaływania na środowisko określa,
- uzgodnienia zakresu i stopnia szczegółowości informacji wymaganych w prognozie oddziaływania na środowisko dla analizowanego projektu planu miejscowego, wydane przez:
 - Regionalną Dyрекcyję Ochrony Środowiska w Warszawie,
 - Państwowy Powiatowy Inspektorat Sanitarny w Przasnyszu.

Częścią prognozy oddziaływania na środowisko jest ponadto **Rysunek prognozy oddziaływania na środowisko** projektu planu ogólnego gminy Jednoróżec. Dodatkowo, na część kartograficzną prognozy oddziaływania na środowisko składają się **ryciny** (tematyczne mapy poglądowe) zamieszczone w poszczególnych rozdziałach opracowania.

METODOLOGIA OPRACOWANIA

Prognoza oddziaływania na środowisko projektowanego dokumentu uwzględnia wytyczne określone w ustawie z dnia 3 października 2008 roku o udostępnianiu informacji o środowisku i jego ochronie, udziale społeczeństwa w ochronie środowiska oraz o ocenach oddziaływania na środowisko. Zastosowano głównie:

- metodę oceny realizacji celów i działań przewidzianych w projekcie planu ogólnego, opartą na analizie zgodności treści dokumentu z kryteriami zawartymi w obowiązujących międzynarodowych, krajowych i wojewódzkich dokumentach oraz przepisach, aby stwierdzić komplementarność dokumentu z zasadą zrównoważonego rozwoju,
- metodę macierzy interakcji, opartą o analizę wpływu przewidzianych w projekcie planu ogólnego zasad i kierunków zagospodarowania przestrzennego na poszczególne komponenty środowiska, z uwzględnieniem współzależności między nimi.

Ponadto przy ocenie przewidywanych oddziaływań na środowisko zastosowano techniki waloryzacji jakościowo-ekspertalnej, głównie opisowo-werbalną (polegającą na słownych scharakteryzowaniu wartości i jakości przedmiotu ocenianego).

¹ Publikatory poszczególnych aktów prawnych, aktualne na dzień sporządzenia niniejszej dokumentacji, przytoczono w spisie materiałów źródłowych.

Identyfikacji i oceny przewidywanych oddziaływań na środowisko przyrodnicze, wynikających z ustaleń projektowanego dokumentu dokonano w podziale na trzy zasadnicze części:

- w rozdziale 6 przedstawiono potencjalne pozytywne oddziaływania,
- w rozdziale 7 omówiono potencjalne negatywne (lub obojętne) oddziaływania,
- w rozdziale 8 zawarto ogólną ocenę oddziaływania na środowisko odnawialnych źródeł energii.

Prognoza oddziaływania na środowisko opracowywana została równocześnie z projektem dokumentu. Współpraca przy ustalaniu rozwiązań zawartych w projekcie planu ogólnego, miała na celu wyeliminowanie ewentualnych negatywnych skutków tych rozwiązań dla środowiska przyrodniczego.

Przy sporządzaniu prognozy oddziaływania na środowisko, w celu charakterystyki terenu, zasobów środowiska, funkcjonowania ochrony przyrody oraz oceny stanu przekształceń środowiska, wykorzystano m.in.:

- opracowanie ekofizjograficzne podstawowe, wykonane na potrzeby sporządzenia projektu planu ogólnego,
- dokumenty strategiczne i planistyczne szczebla krajowego, regionalnego i lokalnego,
- materiały i publikacje z dziedziny ochrony środowiska i monitoringu stanu środowiska,
- materiały kartograficzne (mapy tematyczne, mapy topograficzne),
- akty prawne, obowiązujące na chwilę opracowania prognozy,
- informacje zebrane w trakcie wizji lokalnej,
- literaturę branżową i naukową.

SPIS MATERIAŁÓW WYŚCIOWYCH

Akty prawne:

- Rozporządzenie Ministra Infrastruktury z dnia 15 lipca 2021 r. w sprawie przyjęcia Planu przeciwdziałania skutkom suszy (Dz.U.2021 poz. 1615).
- Rozporządzenie Ministra Środowiska z dnia 14 czerwca 2007 r. w sprawie dopuszczalnych poziomów hałasu w środowisku (t.j.Dz.U.2014 poz. 112).
- Rozporządzenie Ministra Środowiska z dnia 16 grudnia 2016 r. w sprawie ochrony gatunkowej zwierząt (Dz.U.2022 poz. 2380).
- Rozporządzenie Ministra Środowiska z dnia 9 października 2014 r. w sprawie ochrony gatunkowej grzybów (Dz.U.2014 poz.1408).
- Rozporządzenie Ministra Środowiska z dnia 9 października 2014 r. w sprawie ochrony gatunkowej roślin (Dz.U.2014 poz.1409).
- Rozporządzenie Ministra Środowiska z dnia 9 września 2002 r. w sprawie opracowań ekofizjograficznych (Dz.U.2002 nr 155 poz. 1298).
- Rozporządzenie Ministra Infrastruktury z dnia 4 listopada 2022 r. w sprawie Planu gospodarowania wodami na obszarze dorzecza Wisły (Dz. U. 2023 poz. 300).
- Rozporządzenie Rady Ministrów z dnia 10 września 2019 r. w sprawie przedsięwzięć mogących znacząco oddziaływać na środowisko (t.j. Dz.U.2019 poz. 1839 z późn. zm.).
- Rozporządzenie Ministra Rozwoju i Technologii z dnia 8 grudnia 2023 r. w sprawie projektu planu ogólnego gminy, dokumentowania prac planistycznych w zakresie tego planu oraz wydawania z niego wypisów i wyrysów (Dz.U. 2023 poz. 2758).
- Rozporządzenie Ministra Rozwoju i Technologii z dnia 2 maja 2024 r. w sprawie sposobu wyznaczania obszaru uzupełnienia zabudowy w planie ogólnym gminy (Dz.U. 2024 poz. 729).
- Ustawa z dnia 8 marca 1990 r. o samorządzie gminnym (t.j. Dz. U. 2025 poz. 1153);
- Ustawa z dnia 27 marca 2003 r. o planowaniu i zagospodarowaniu przestrzennym (t.j. Dz. U. 2024 poz. 1130 z późn.zm.);
- Ustawa z dnia 10 kwietnia 1997 r. Prawo energetyczne (t.j. Dz. U. 2024 poz. 266 z późn. zm.);
- Ustawa z dnia 14 grudnia 2012 r. o odpadach (t.j. Dz. U. 2023 poz. 1587 z późn. zm.);
- Ustawa z dnia 16 kwietnia 2004 r. o ochronie przyrody (t.j. Dz. U. 2024 poz. 1478 z późn.zm.);
- Ustawa z dnia 20 lipca 2017 r. Prawo wodne (t.j. Dz. U. 2025 poz. 960).
- Ustawa z dnia 23 lipca 2003 r. o ochronie zabytków i opiece nad zabytkami (t.j. Dz. U. 2024 poz. 1292 z późn.zm.);
- Ustawa z dnia 27 kwietnia 2001 r. Prawo ochrony środowiska (t.j. Dz. U. 2025 poz. 647).
- Ustawa z dnia 28 września 1991 r. o lasach (t.j. Dz. U. 2025 poz. 567).
- Ustawa z dnia 3 lutego 1995 r. o ochronie gruntów rolnych i leśnych (t.j.Dz.U.2024 poz. 82).
- Ustawa z dnia 7 lipca 1994 r. Prawo budowlane (t.j. Dz. U. 2025 poz.418).

- Ustawa z dnia 9 czerwca 2011 r. Prawo geologiczne i górnicze (t.j. Dz. U. 2024 poz. 1290 z późn.zm.).
- Ustawa z dnia 9 października 2015 r. o rewitalizacji (t.j. Dz. U. 2024 poz. 278).
- Ustawa z dnia 3 października 2008 r. o udostępnianiu informacji o środowisku i jego ochronie, udziale społeczeństwa w ochronie środowiska oraz o ocenach oddziaływania na środowisko (t.j. Dz. U. 2024 poz. 1112 z późn.zm.).

Dokumenty i publikacje:

- Bilans zasobów kopalin i wód podziemnych w Polsce według stanu na 31. XII. 2024 r., 2025, PIG, Warszawa.
- Informator PSH. Główne Zbiorniki Wód Podziemnych w Polsce, 2017, PIG, Warszawa.
- Narodowy Instytut Dziedzictwa (NID).
- Plan zagospodarowania przestrzennego województwa mazowieckiego, 2018.
- Plan zarządzania ryzykiem powodziowym dla obszaru dorzecza Wisły, 2022, Ministerstwo Infrastruktury, Warszawa.
- Program ochrony powietrza dla stref w województwie mazowieckim, w których zostały przekroczone poziomy dopuszczalne i docelowe substancji w powietrzu, 2023.
- Program ochrony środowiska dla województwa mazowieckiego do 2030 roku, 2023.
- Program ochrony środowiska przed hałasem dla Obszaru Województwa Mazowieckiego, 2024.
- Polityka energetyczna Polski do 2040 r., 2021, Rada Ministrów, Warszawa.
- Raport o stanie gminy Jednoróżec za rok 2023, 2024.
- Raport o stanie środowiska w województwie mazowieckim za 2020 rok, 2020.
- Rejestr Zabytków Mazowieckiego Konserwatora Zabytków.
- Roczna ocena jakości powietrza w województwie mazowieckim za 2023 rok, 2024, GIOŚ.
- Stan środowiska w województwie mazowieckim, raport 2020, 2020.
- Strategia rozwoju województwa mazowieckiego 2030+. Innowacyjne Mazowsze, 2022, Warszawa.
- Strategiczny plan adaptacji dla sektorów i obszarów wrażliwych na zmiany klimatu do roku 2020 z perspektywą do roku 2030, 2012, Ministerstwo Środowiska.

Witryny internetowe:

- <http://crfop.gdos.gov.pl>.
- <http://natura2000.gdos.gov.pl>.
- <http://mazowieckie.e-mapa.net/>
- <http://www.gdos.gov.pl>.
- <http://www.geoportal.gov.pl>.
- <http://www.gios.gov.pl>
- <http://www.imgw.pl>.
- <http://www.kzgw.gov.pl>.
- <http://www.mir.gov.pl>.
- <http://www.mos.gov.pl>.
- <http://www.pgi.gov.pl>.
- <http://www.psh.gov.pl>.
- <http://www.stat.gov.pl>.
- <http://www.susza.iung.pulawy.pl>.

2 CELE OCHRONY ŚRODOWISKA USTANOWIONE NA SZCZEBLU MIĘDZYNARODOWYM, WSPÓLNOTOWYM I KRAJOWYM, ISTOTNE Z PUNKTU WIDZENIA PROJEKTOWANEGO DOKUMENTU

SZCZEBEL MIĘDZYNARODOWY I UNII EUROPEJSKIEJ

Cele ochrony środowiska ustanowione na szczeblu międzynarodowym i wspólnotowym (Unijnym) są egzekwowane poprzez transponowanie założeń, zaleceń, dyrektyw lub postanowień do odpowiednich, polskich aktów prawnych i wykonawczych (np. do ustawy o udostępnianiu informacji o środowisku i jego ochronie, udziale społeczeństwa w ochronie środowiska oraz o ocenach oddziaływania na środowisko, ustawy o ochronie przyrody, ustawy Prawo wodne, itd.).

Do najważniejszych dokumentów szczebla międzynarodowego i wspólnotowego, formułujących cele ochrony środowiska istotne z punktu widzenia projektu analizowanego dokumentu, należą:

Konwencja Ramsarska – dokument sporządzony w Ramsar, 1971 r. (zmiany dokumentu w 1982 r. i 1987 r., odpowiednio: Paryż i Regina). Celem dokumentu jest ochrona i utrzymanie w stanie niezmiennym obszarów wodno-błotnych, mających znaczenie międzynarodowe, zwłaszcza jako środowisko życiowe ptactwa wodnego.

Konwencja Bońska – dokument został sporządzony w Bonn w 1979 r. ratyfikowany przez Polskę w 1996 r.. Celem dokumentu jest ochrona dzikich zwierząt migrujących, stanowiących niezastąpiony element środowiska naturalnego. Dla ochrony tych gatunków konieczne są wspólne wysiłki wszystkich państw posiadających jurysdykcję nad obszarami, w których te zwierzęta przebywają.

Konwencja Berneńska – dokument sporządzony został w Bernie w 1979 r. i ratyfikowany przez Polskę w 1995 r. Celem dokumentu jest ochrona gatunków dzikiej fauny i flory oraz ich siedlisk naturalnych, a zwłaszcza tych gatunków i siedlisk, których ochrona wymaga współdziałania kilku państw oraz wspierania współdziałania w tym zakresie (nacisk na ochronę gatunków zagrożonych i ginących, w tym wędrownych).

Konwencja Genewska – dokument sporządzony w Genewie w 1979 r., wraz z II protokołem siarkowym (sporządzony w 1994 r. w Oslo). Z dokumentów tych wynika konieczność redukcji zanieczyszczeń wprowadzanych do powietrza, przede wszystkim emisji SO₂, NO_x i CO₂.

Konwencja o Różnorodności Biologicznej – dokument sporządzony w 1992 r. w Rio de Janeiro i ratyfikowany przez Polskę w 1996 r. Celem Konwencji jest ochrona bioróżnorodności, zrównoważone użytkowanie jej elementów oraz uczciwy i sprawiedliwy podział korzyści wynikających z wykorzystywania zasobów genetycznych, w tym przez odpowiedni dostęp do zasobów i odpowiedni transfer właściwych technologii, z uwzględnieniem wszystkich praw do tych zasobów i technologii, a także odpowiednie finansowanie.

Ramowa konwencja Narodów Zjednoczonych w sprawie zmian klimatu z Rio de Janeiro – dokument sporządzony w 1992 r. w Rio de Janeiro i ratyfikowany przez Polskę w 1994 r. Głównym celem dokumentu jest osiągnięcie stabilizacji koncentracji w atmosferze gazów cieplarnianych na takim poziomie, który zapobiegnie niebezpiecznym antropogenicznym oddziaływaniom na klimat.

Ramowa konwencja Narodów Zjednoczonych w sprawie zmian klimatu z Kioto – dokument wraz z Protokołem sporządzony został 1997 r. w Kioto. Precyzuje on zadania w zakresie ograniczania antropogenicznych oddziaływań na klimat, w szczególności zmniejszenia emisji gazów cieplarnianych.

Porozumienie Paryskie – Podczas Konferencji Narodów Zjednoczonych w sprawie zmian klimatu w 2015 r. w Paryżu 195 krajów przyjęło pierwsze w historii powszechne i prawnie wiążące światowe porozumienie w dziedzinie klimatu. Podpisywanie porozumienia rozpoczęło się 22 kwietnia 2016 r. Porozumienie zaczęło obowiązywać w listopadzie 2016 r. po jego ratyfikacji przez 55 państwa, które są

w sumie odpowiedzialne za 55 % światowych emisji. Porozumienie Paryskie jest drugim, po Protokole w Kioto wiążącym dokumentem realizującym postulaty Ramowej Konwencji Klimatycznej. W art. 2 zawarto cel Porozumienia, który zakłada intensyfikację i konieczność podejmowania solidarnych wysiłków zobowiązanych stron do zatrzymania globalnego ocieplenia. Założono następujące cele:

- cel długoterminowy: trzymanie wzrostu średniej temperatury na świecie znacznie niższego niż 2°C powyżej poziomu sprzed epoki przemysłowej;
- dążenie do ograniczenia wzrostu temperatury do 1,5°C;
- jak najszybsze osiągnięcie w skali świata punktu zwrotnego maksymalnego poziomu emisji;
- doprowadzenia do szybkiej redukcji emisji zgodnie z najnowszymi dostępnymi informacjami naukowymi.
- zwiększenie zdolności do adaptacji do negatywnych skutków zmian klimatu,
- zapewnienie spójności przepływów finansowych.

Dyrektywy Unijne regulujące utworzenie Europejskiej Sieci Ekologicznej Natura 2000, tzn.:

a) Dyrektywa Rady 79/409/EWG z dnia 2 kwietnia 1979 roku w sprawie ochrony dziko żyjących ptaków, która zastąpiona została nową Dyrektywą Parlamentu Europejskiego i Rady 2009/147/WE z dnia 30 listopada 2009 roku w sprawie ochrony dzikiego ptactwa, oraz b) Dyrektywa Rady 92/43/EWG z dnia 21 maja 1992 roku w sprawie ochrony siedlisk naturalnych oraz dzikiej fauny i flory.

Dyrektywa Komisji Europejskiej 91/676/EWG, wydana w 1991 r., mająca na celu zmniejszenie wysokiego stopnia zanieczyszczenia wód związkami azotu ze źródeł rolniczych oraz zapobieganie pojawienia się takiego zanieczyszczenia w przyszłości, co odbywa się m.in. poprzez realizację programów „naprawczych” oraz pomoc we wdrażaniu zasad dobrej praktyki rolniczej. Dyrektywy stały się podstawą stworzenia systemu obszarów stanowiących spójną funkcjonalnie sieć – Europejską Sieć Ekologiczną Natura 2000, umożliwiającą realizację spójnej polityki ochrony zasobów przyrodniczych na obszarze UE, tworzoną przez wyznaczone w ramach dyrektyw: ptasiej i siedliskowej obszary specjalnej ochrony ptaków oraz specjalne obszary ochrony siedlisk.

Dyrektywa Parlamentu Europejskiego i Rady 2000/60/WE z 23 października 2000 r. (tzw. Ramowa Dyrektywa Wodna), ustanawiająca ramy wspólnotowego działania w dziedzinie polityki wodnej, celem której jest ochrona wód poprzez ustalenie zintegrowanej europejskiej polityki wodnej opartej na przejrzystych, efektywnych i spójnych ramach legislacyjnych, a ponadto uporządkowanie i koordynacja istniejącego europejskiego ustawodawstwa wodnego. Zapisy Ramowej Dyrektywy Wodnej wprowadzają system planowania gospodarowania wodami w podziale na obszary dorzeczy. Dla potrzeb osiągnięcia dobrego stanu wód opracowywane zostały plany gospodarowania wodami na obszarach dorzeczy oraz program wodno-środowiskowy kraju.

Agenda 2030 na rzecz zrównoważonego rozwoju, została przyjęta przez Zgromadzenie Ogólne w dniu 25 września 2015 r. Rezolucja jest programem działań o bezprecedensowym zakresie i znaczeniu, definiującym model zrównoważonego rozwoju na poziomie globalnym. Zgodnie z Agendą 2030 współczesny wysiłek modernizacyjny powinien koncentrować się na wyeliminowaniu ubóstwa we wszystkich jego przejawach, przy równoczesnej realizacji szeregu celów gospodarczych, społecznych i środowiskowych. Agenda 2030 ma charakter uniwersalny, a swoim zakresem obejmuje 17 celów zrównoważonego rozwoju oraz powiązanych z nimi 169 zadań, które oddają trzy wymiary zrównoważonego rozwoju – gospodarczy, społeczny i środowiskowy.

Ramy polityki klimatyczno-energetycznej do roku 2030 – wraz z końcem 2020 roku wygasły postanowienia dotychczasowego pakietu klimatyczno-energetycznego, przyjętego przez Państwa członkowskie w 2008 r. Ramy polityki klimatyczno-energetycznej do roku 2030 zawierają ogólnounijne założenia i cele polityki na lata 2021-2030. Aktualne cele (ramy) zakładają:

- ograniczenie o co najmniej 40 % emisję gazów cieplarnianych (w stosunku do poziomu z 1990 r.),

- zwiększenie do co najmniej 32 % udziału energii ze źródeł odnawialnych w całkowitym zużyciu energii,
- zwiększenie o co najmniej 32,5 % efektywność energetyczną.

W ramach Europejskiego Zielonego Ładu, we wrześniu 2020 r. Komisja Europejska zaproponowała zwiększenie docelowego poziomu redukcji emisji gazów cieplarnianych, z uwzględnieniem emisji i pochłaniania emisji, do co najmniej 55 proc. do 2030 r. w stosunku do poziomu z 1990 r. Aktualnie trwają prace nad opracowaniem wniosków ustawodawczych, niezbędnych do realizacji zakładanych celów, a w konsekwencji przejścia UE na gospodarkę neutralną dla klimatu.

„Europejski zielony ład” to komunikat Komisji Europejskiej do Parlamentu Europejskiego, Rady Europejskiej, Komitetu Ekonomiczno-Społecznego i Komitetu Regionów, przedstawiony w Brukseli 11 grudnia 2019 r. W komunikacie tym zaktualizowano zobowiązanie Komisji do rozwiązania problemów związanych z klimatem i środowiskiem naturalnym - nowa strategia na rzecz wzrostu, przekształcenie UE w sprawiedliwe i prosperujące społeczeństwo żyjące w nowoczesnej, oszczędnej i konkurencyjnej gospodarce, która w 2050 r. osiągnie zerowy poziom emisji gazów cieplarnianych netto i w ramach której wzrost gospodarczy będzie oddzielony od wykorzystania zasobów naturalnych. Wśród szeregu inicjatyw, mających pomóc w osiągnięciu celów Europejskiego Zielonego Ładu znajduje się „Wspieranie zielonego finansowania i zielonych inwestycji oraz zapewnienie sprawiedliwej transformacji”. Mechanizm sprawiedliwej transformacji koncentruje się na regionach i sektorach, które najsilniej odczują skutki zmiany klimatu i degradacji środowiska ze względu na swoją zależność od paliw kopalnych i wysoko emisyjnych procesów. Środki na potrzeby tego mechanizmu będą pochodzić z budżetu UE oraz ze źródeł finansowania Grupy EBI, co pozwoli pozyskać konieczne zasoby prywatne i publiczne. Wsparcie będzie związane z promowaniem przechodzenia na działania niskoemisyjne i wspierające odporność na zmianę klimatu. Będzie ono również miało na celu ochronę obywateli i pracowników, którzy najsilniej odczują skutki transformacji.

SZCZEBEL KRAJOWY

Cele ochrony środowiska, istotne z punktu widzenia projektu analizowanego dokumentu, ustanowione na szczeblu krajowym określone są przede wszystkim w następujących dokumentach:

Konstytucja Rzeczypospolitej Polskiej – przyjęta w 1997 r., w Art. 5 Konstytucji RP zapisano: *Rzeczpospolita Polska (...) zapewnia ochronę środowiska, kierując się zasadą zrównoważonego rozwoju.*

Krajowy Program Oczyszczania Ścieków Komunalnych (KPOŚK) – jest to Program rozbudowy systemów oczyszczalni ścieków w sektorze komunalnym, którego celem jest wyeliminowanie nieoczyszczonych ścieków (ze źródeł miejskich i aglomeracji) z wód powierzchniowych. Obecnie obowiązuje **VI aktualizacja KPOŚK**, zatwierdzona przez Radę Ministrów w 2022 roku. KPOŚK zawierała listę zadań zaplanowanych przez samorządy do realizacji w latach 2021-2027 i dotyczy 1524 aglomeracji o równorzędnej liczbie mieszkańców (37,1 mln), w których zlokalizowanych jest 1653 oczyszczalni ścieków komunalnych. Koszt inwestycji zgłoszonych do VI aktualizacji KPOŚK wyniósł 28,7 mld, w tym zaplanowana jest m.in. budowa 60 oczyszczalni ścieków oraz 8022 km sieci kanalizacyjnej. Na obszarze gminy wyznaczona została aglomeracja ściekowa Jednorożec, która swoim zasięgiem obejmuje miejscowości: Jednorożec, Stegna, Ulatowo-Pogorzell i Drążdżewo Nowe wraz z oczyszczalnią ścieków zlokalizowaną w Jednorożcu.²

² Aktualnie obowiązuje: Uchwała Nr SOK.0007.62.2022 Rady Gminy Jednorożec z dnia 30 listopada 2022 r. w sprawie wyznaczenia obszaru i granic aglomeracji Jednorożec (Dz. Urz. Woj. Mazowieckiego 2022 poz. 13101 z późn. zm.).

Strategiczny plan adaptacji dla sektorów i obszarów wrażliwych na zmiany klimatu do 2020 z perspektywą do roku 2030 - przyjęty w 2013 roku, jest pierwszym dokumentem strategicznym, który bezpośrednio dotyczy kwestii adaptacji do zmian klimatu. Celem głównym SPA jest zapewnienie zrównoważonego rozwoju oraz efektywnego funkcjonowania gospodarki i społeczeństwa w warunkach zmian klimatu. Ponadto określono 6 celów szczegółowych, które są spójne z kluczowymi zintegrowanymi strategiami kraju:

- Cel 1. Zapewnienie bezpieczeństwa energetycznego i dobrego stanu środowiska.
- Cel 2. Skuteczna adaptacja do zmian klimatu na obszarach wiejskich.
- Cel 3. Rozwój transportu w warunkach zmian klimatu.
- Cel 4. Zapewnienie zrównoważonego rozwoju regionalnego i lokalnego z uwzględnieniem zmian klimatu.
- Cel 5. Stymulowanie innowacji sprzyjających adaptacji do zmian klimatu.
- Cel 6. Kształtowanie postaw społecznych sprzyjających adaptacji do zmian klimatu.

Strategia na rzecz odpowiedzialnego rozwoju do 2020 z perspektywą do 2030 – Strategia przyjęta została w 2017 roku, zastępując „Strategię Rozwoju Kraju 2020”. Cel główny „Strategii na rzecz odpowiedzialnego rozwoju (...)” zakłada zrównoważony rozwój kraju, oparty o:

- I Trwały wzrost gospodarczy oparty coraz silniej o wiedzę, dane i doskonałość organizacyjną.
- II Rozwój społecznie wrażliwy i terytorialnie zrównoważony.
- III Skuteczne państwo i instytucje służące wzrostowi oraz włączeniu społecznemu i gospodarczemu.

Koncepcja Rozwoju Kraju 2050 – przyjęta została w 2025 r., zaś sam dokument zarysowuje możliwe transformacje, które w perspektywie długoterminowej mogą zmienić rzeczywistość Polski. Jedną z najważniejszych składowych założeń wizji rozwoju kraju jest: *Zachowane środowiska naturalne – Należyta ochrona ekologicznych zasobów kraju warunkująca zdrowie ludzi i ekosystemów*. W dokumencie zdefiniowano główne wyzwania Kraju w perspektywie 2050 r., w tym m.in.

- Nowoczesna gospodarka respektująca środowisko naturalne i klimat:
 - Transformacja energetyczna,
 - Ochrona kapitału naturalnego i gospodarka umiaru,
- Zrównoważona przestrzeń uwzględniająca potrzeby człowieka i środowiska:
 - Dobrze zaplanowana i funkcjonalna przestrzeń.

Polityka ekologiczna państwa 2030 - przyjęta została w lipcu 2019 r., stanowi najważniejszą strategię rozwoju kraju w obszarze środowiska i gospodarki wodnej. Jej cel główny to: Rozwój potencjału środowiska na rzecz obywateli i przedsiębiorców. Do realizacji celu głównego wytypowano trzy cele szczegółowe:

- Cel szczegółowy I: Środowisko i zdrowie. Poprawa jakości środowiska i bezpieczeństwa ekologicznego.
- Cel szczegółowy II: Środowisko i gospodarka. Zrównoważone gospodarowanie zasobami środowiska.
- Cel szczegółowy III: Środowisko i klimat. Łagodzenie zmian klimatu i adaptacja do nich oraz zapobieganie ryzyku klęsk żywiołowych.

Realizacja w/w celów środowiskowych będzie wspierana przez cele horyzontalne:

- Środowisko i edukacja. Rozwijanie kompetencji (wiedzy, umiejętności i postaw) ekologicznych społeczeństwa.
- Środowisko i administracja. Poprawa efektywności funkcjonowania instrumentów ochrony środowiska.

3 ZAWARTOŚĆ I GŁÓWNE CELE PROJEKTOWANEGO DOKUMENTU ORAZ JEGO POWIĄZANIA Z INNYMI DOKUMENTAMI

3.1 GŁÓWNE CELE I USTALENIA PROJEKTU DOKUMENTU

Przystąpienie do sporządzenia projektu planu ogólnego podyktowane było zmianą ustawy o planowaniu i zagospodarowaniu przestrzennym, która weszła w życie 24 września 2023 r. (z późn. zm.), a według której 1 lipca 2026 r. utraci moc studium uwarunkowań i kierunków zagospodarowania przestrzennego. Ustawa wprowadza w jego miejsce nowy akt planowania przestrzennego w postaci planu ogólnego.

Projekt planu ogólnego sporządzony został zgodnie z wymogami stosownych przepisów, w szczególności:

- ustawy z dnia 27 marca 2003 r. o planowaniu i zagospodarowaniu przestrzennym;
- ustawy z dnia 8 października 2008 r. o udostępnianiu informacji o środowisku i jego ochronie, udziale społeczeństwa w ochronie środowiska oraz o ocenach oddziaływania na środowisko;
- rozporządzenia Ministra Rozwoju i Technologii z dnia 8 grudnia 2023 r. w sprawie projektu planu ogólnego gminy, dokumentowania prac planistycznych w zakresie tego planu oraz wydawania z niego wypisów i wyrysów;
- rozporządzenia Ministra Rozwoju i Technologii z dnia 2 maja 2024 r. w sprawie sposobu wyznaczania granic obszaru uzupełnienia zabudowy w planie ogólnym gminy.

W procedowanym projekcie planu ogólnego określono strefy planistyczne i gminne standardy urbanistyczne, a także obszary uzupełnienia zabudowy. Nie wyznaczono natomiast obszaru zabudowy śródmiejskiej.

Określono następujące strefy planistyczne:

- SW – strefy wielofunkcyjne z zabudową mieszkaniową wielorodzinną;
- SJ - strefy wielofunkcyjne z zabudową mieszkaniową jednorodzinną;
- SZ - strefy wielofunkcyjne z zabudową zagrodową;
- SU - strefy usługowe;
- SP - strefy gospodarcze;
- SR- strefy produkcji rolniczej;
- SI - strefy infrastrukturalne;
- SN - strefy zieleni i rekreacji;
- SC - strefy cmentarzy;
- SG - strefy górnictwa;
- SO - strefy otwarte;
- SK - strefy komunikacji.

W procedowanym projekcie planu ogólnego, gminne standardy urbanistyczne obejmują gminny katalog stref planistycznych, dla którego określono profil funkcjonalny stref planistycznych, wartość maksymalnej nadziemnej intensywności zabudowy, maksymalnej wysokości zabudowy, maksymalnego udziału powierzchni zabudowy, minimalnego udziału powierzchni biologicznie czynnej. Nie ustalono natomiast gminnych standardów dostępności infrastruktury społecznej.

- Szczegółową charakterystykę wyodrębnionych w gminie stref planistycznych, w tym:
- profil funkcjonalny strefy planistycznej:
 - podstawowy;
 - dodatkowy;
 - wskaźniki:
 - maksymalna nadziemna intensywność zabudowy [m];
 - maksymalna wysokość zabudowy [m];
 - maksymalny udział powierzchni zabudowy [%];
 - minimalny udział powierzchni biologicznie czynnej [%];
- przedstawiono w tabeli w rozdz. 3.1 uzasadnienia planu ogólnego gminy Jednorożec.**

Ustalenia projektu planu ogólnego poczyniono przy uwzględnieniu uwarunkowań rozwoju przestrzennego gminy, w szczególności wzięto pod uwagę:

- ustalenia planu zagospodarowania przestrzennego województwa;
- występujące na obszarze gminy:
 - formy ochrony przyrody oraz ich otuliny,
 - obszary szczególnego zagrożenia powodzią, wały przeciwpowodziowe oraz pasy o szerokości 50 m od stopy wału,
 - obszary gruntów zmeliorowanych,
 - tereny zagrożone ruchami masowymi ziemi oraz tereny, na których występują te ruchy,
 - strefy ochronne ujęć wody,
 - obszary ochronne zbiorników wód śródlądowych,
 - tereny górnicze i obszary górnicze wraz z filarami ochronnymi,
 - udokumentowane złoża kopalin, kompleksy podziemnego składowania,
 - obszary uzdrowisk oraz obszary ochrony uzdrowiskowej,
 - zabytki objęte formami ochrony oraz dobra kultury współczesnej,
 - obszary pomników zagłady i ich strefy ochronne,
 - tereny zamknięte i ich strefy ochronne,
 - obszary ograniczonego użytkowania,
 - obszary wymagające przekształceń, rehabilitacji, rekultywacji lub remediacji,
 - obszary zdegradowane i obszary rewitalizacji,
 - obszary ciche w aglomeracji oraz obszary ciche poza aglomeracją,
 - grunty rolne stanowiące użytki rolne klas I–III oraz grunty leśne,
 - zakłady o zwiększonym i dużym ryzyku wystąpienia poważnej awarii przemysłowej,
 - obszary pasa nadbrzeżnego, w tym w szczególności pasa technicznego;
- rozmieszczenie istniejących i planowanych obiektów infrastruktury społecznej, transportowej i technicznej;
- rekomendacje i wnioski zawarte w audycie krajobrazowym oraz krajobrazy priorytetowe;
- opracowanie ekofizjograficzne;
- zapotrzebowanie na nową zabudowę mieszkaniową w gminie.

Dla projektu planu ogólnego sporządzono uzasadnienie, w formie zarówno tekstowej, jak i graficznej. Część tekstowa uzasadnienia zawiera wyjaśnienie:

- przyczyn wyznaczenia stref planistycznych, w tym przedstawienie obliczeń potwierdzających spełnienie warunku, o którym mowa w art. 13d ust. 1 albo 3 ustawy o planowaniu i zagospodarowaniu przestrzennym;
- przyczyn wyznaczenia obszaru uzupełnienia zabudowy lub obszaru zabudowy śródmiejskiej (w przypadku ich wyznaczenia);
- przyczyn ustalenia gminnych standardów urbanistycznych;
- sposobu uwzględnienia uwarunkowań rozwoju przestrzennego gminy.

Część graficzna uzasadnienia obejmuje prezentację:

- danych przestrzennych tworzonych dla planu ogólnego;
- granic działek ewidencyjnych;
- obiektów przestrzennych stanowiących uwarunkowania rozwoju przestrzennego gminy.

Po uchwaleniu i publikacji w dzienniku urzędowym województwa, plan ogólny będzie podstawą do sporządzenia planów miejscowych oraz decyzji o warunkach zabudowy i zagospodarowania terenu. Plan ogólny stanowić będzie akt prawa miejscowego.

3.2 POWIĄZANIA Z INNYMI DOKUMENTAMI STRATEGICZNYMI I PLANISTYCZNYMI SZCZEBŁA REGIONALNEGO I LOKALNEGO

3.2.1 PLAN ZAGOSPODAROWANIA PRZESTRZENNEGO WOJEWÓDZTWA MAZOWIECKIEGO

Obowiązujący obecnie Plan Zagospodarowania Przestrzennego Województwa Mazowieckiego (PZPWM), przyjęto uchwałą Nr 22/18 Sejmiku Województwa Mazowieckiego z dnia 19 grudnia 2018 roku (Dz. Urz. Woj. Mazowieckiego z dnia 28 grudnia 2018 r. poz. 13180).

Jak wskazano (str. 9-10 PZPWM): *Plan stanowi element systemu planowania przestrzennego i pełni w nim funkcję koordynacyjną między planowaniem krajowym a planowaniem lokalnym. Plan nie jest aktem prawa miejscowego – jest aktem kierownictwa wewnętrznego wiążącego organy i jednostki organizacyjne samorządu województwa. Nie stanowi bezpośredniej podstawy prawnej decyzji administracyjnych ustalających lokalizację inwestycji. Nie narusza uprawnień gmin w zakresie miejscowego planowania przestrzennego.*

W zakresie kształtowania systemu ochrony przyrody na obszarze województwa mazowieckiego w Planie określa się następujące działania:

- utrzymanie potencjału przyrodniczego i krajobrazowego wszystkich obszarów cennych przyrodniczo, zgodnie z wymogami UoOP;
- regulację granic obszarów chronionych (parków krajobrazowych, obszarów chronionego krajobrazu), w tym weryfikację i aktualizację aktów prawnych ustanawiających te obszary;
- przeciwdziałanie negatywnym efektom urbanizacji na obszary chronione;
- uwzględnianie zapisów wynikających z planów ochrony i planów zadań ochronnych sporządzanych dla obszarów objętych ochroną prawną;
- właściwe zarządzanie zasobami przyrodniczymi i gospodarczymi na obszarach objętych ochroną prawną;
- przeciwdziałanie wszelkim negatywnym wpływom na siedliska roślin i zwierząt;
- prowadzenie wspólnych działań z sąsiednimi województwami na obszarach położonych na styku województw, w szczególności w zakresie kształtowania powiązań ekologicznych oraz utrzymania systemu obszarów chronionych;
- wdrażanie koncepcji zielonej i błękitnej infrastruktury poprzez kształtowanie spójnego systemu ekologicznego województwa.

Gmina Jednorzec położona jest w obrębie obszarów wiejskich funkcjonalnych, uczestniczących w procesach rozwojowych. Dla terenów tych obowiązują następujące zasady zagospodarowania przestrzennego:

- ochrona terenów otwartych przed rozpraszaniem zabudowy;
- przeciwdziałanie negatywnym skutkom suburbanizacji w aspekcie ochrony środowiska;
- ochrona krajobrazu przed chaosem inwestycyjnym i kształtowanie ładu przestrzennego;
- ochrona gruntów rolnych klas I-III oraz gruntów leśnych przed ich nieuzasadnionym przeznaczeniem na cele nierolnicze i nieleśne;
- wspieranie działalności gospodarczej towarzyszącej produkcji rolnej, a także dążenie do zrównoważonego rozwoju funkcji pozarolniczych.

W odniesieniu do gminy Jednorożec w szczególności istotne jest uwzględnienie następujących zadań i kierunków działań wynikających PZPWM, tj.:

- uwzględnienie:
 - w zakresie kształtowania atrakcyjności turystycznej i okołoturystycznej zintegrowanej sieci tras i szlaków turystycznych, w tym kulturowych, tj. szlaki kulturowe ponadregionalne (Szlak Frontu Wschodniego I Wojny Światowej),
 - obszarów szczególnego zagrożenia powodzią (rzeka Orzyc);
 - rekomendacji i wniosków zawartych w audycie krajobrazowym dla województwa mazowieckiego;
- określenie:
 - w zakresie kształtowania systemu ochrony przyrody, działań polegających na utrzymaniu potencjału przyrodniczego i krajobrazowego obszarów cennych przyrodniczo Europejskiej Sieci Ekologicznej Natura 2000 (Doliny Omulwi i Płodownicy PLB140005, Zachodniokurpiowskie Bory Sasankowe PLH140052),
 - sieci szkieletowej tras rowerowych w celu zapewnienia efektywnej komunikacji rowerowej w województwie w oparciu o trasy o zasięgu regionalnym;
- wskazanie w zakresie zachowania ciągłości dziedzictwa kulturowego:
 - Kurpiowskiego Regionu Etnograficznego,
 - strefy ochrony wartości krajobrazów przyrodniczo-kulturowych w pasmach rzecznych.

Ponadto w zakresie zachowania ciągłości dziedzictwa kulturowego postuluję o ujęcie w opracowywanym planie działań mających na celu objęcie prawną ochroną układu ruralistycznego miejscowości Jednorożec.

Projekt planu ogólnego uwzględnia pośrednio lub bezpośrednio cele i kierunki zagospodarowania przestrzennego województwa. Wdrożenie ustaleń projektu planu ogólnego przyczyni się do osiągnięcia określonych w Planie kierunków polityki przestrzennej, w tym dotyczących ładu przestrzennego oraz środowiska przyrodniczego i kulturowego, a także dotyczących strefy gospodarczej i infrastruktury komunikacyjnej.

3.2.2 STRATEGIA ROZWOJU WOJEWÓDZTWA MAZOWIECKIEGO

Aktualna *Strategia Rozwoju Województwa Mazowieckiego do roku 2030+*. *Innowacyjne Mazowsze*, przyjęta Uchwałą nr 72/22 Sejmiku Województwa Mazowieckiego z dnia 24 maja 2022 roku, stanowi odpowiedź na wyzwania rozwojowe województwa mazowieckiego, które mają za zadanie podnieść jakość życia, realizować politykę spójności terytorialnej oraz politykę inteligentnego i zrównoważonego rozwoju.

Priorytetowy cel strategiczny niniejszej Strategii brzmi następująco: Zapewnienie wysokiej jakości życia poprzez trwałą i zrównoważony przestrzennie rozwój województwa, służący wzrostowi znaczenia regionu w Europie i na świecie, przy poszanowaniu zasobów środowiska. Osiągnięcie celu będzie możliwe poprzez wykorzystanie potencjału rozwojowego obszarów miejskich i wiejskich województwa, zwiększenie produktywności, rozwój innowacji i cyfryzacji, przy jednoczesnym zapewnieniu dostępu do usług publicznych o wysokiej jakości na terenie całego województwa.

Realizacja celu głównego odbywać się będzie poprzez pięć celów strategicznych, do których przypisane zostały kierunki działań, z zaznaczeniem kierunków priorytetowych, oraz działania. Strukturę celów rozwojowych Strategii przedstawiono w poniższej tabeli:

Tab. 1 Struktura celów rozwojowych w Strategii rozwoju województwa mazowieckiego 2030+. Innowacyjne Mazowsze

Obszar	GOSPODARKA	DOSTĘPNOŚĆ	ŚRODOWISKO I ENERGETYKA	SPOŁECZEŃSTWO	KULTURA I DZIEDZICTWO
Nazwa celu	Konkurencyjne i innowacyjne Mazowsze	Dostępne i mobilne Mazowsze	Zielone niskoemisyjne Mazowsze	Mazowsze zintegrowane społecznie	Mazowsze bogate kulturowo
Opis celu	Wzrost konkurencyjności regionu poprzez rozwój działalności gospodarczej oraz transfer i wykorzystanie nowych technologii	Poprawa dostępności i spójności terytorialnej regionu przy ograniczeniu presji na przestrzeń i środowisko, kształtowanie ładu przestrzennego	Poprawa stanu środowiska poprzez racjonalne gospodarowanie zasobami przyrody	Poprawa jakości i dostępności do usług społecznych oraz wzmocnienie kapitału ludzkiego i społecznego w ramach nowoczesnej gospodarki	Wykorzystanie walorów środowiska przyrodniczego oraz potencjału kulturowego i turystycznego dla rozwoju województwa i poprawy jakości życia

Materiał źródłowy: Strategia rozwoju województwa mazowieckiego 2030+. Innowacyjne Mazowsze, 2022.

W Strategii zidentyfikowano obszary strategicznej interwencji (OSI), jako obszary o zidentyfikowanych lub potencjalnych powiązaniach funkcjonalnych lub o szczególnych warunkach społecznych, gospodarczych lub przestrzennych, decydujących o występowaniu barier rozwoju lub trwałych, możliwych do aktywowania, potencjałów rozwojowych, do których jest kierowana interwencja publiczna.

W związku z powyższym, w województwie mazowieckim na poziomie regionalnym zostały wyznaczone dwa typy OSI:

- problemowe – podregiony NUTS 3:
 - w regionie Mazowieckim regionalnym;
 - w regionie Warszawskim stołecznym;
- bieguny wzrostu – miejskie obszary funkcjonalne:
 - miejski obszar funkcjonalny Warszawy;
 - miejskie obszary funkcjonalne miast średnich tracących funkcje społeczno-gospodarcze oraz jako potencjalnych biegunów wzrostu.

Gmina Jednorożec zakwalifikowana została do ostrołęckiego obszaru strategicznej interwencji (OSI - problemowy).

W odniesieniu do Ostrołęckiego OSI ustalono (str. 82 Strategii): *Interwencja w OSI ostrołęckim zorientowana będzie na poprawę warunków prowadzenia działalności gospodarczej i zwiększenie zdolności absorpcyjnych podregionu, z wykorzystaniem wewnętrznych potencjałów obszaru, w tym miast Ostrołęki i Ostrowi Mazowieckiej. Kluczowe w tym zakresie są działania na rzecz poprawy skomunikowania podregionu z resztą województwa, zwłaszcza poprzez rozwój sieci kolejowej oraz powiązanej z nią komunikacji autobusowej. Oprócz systemu transportowego, dla poprawy jakości życia mieszkańców i stanu środowiska obszaru istotne jest zwiększenie dostępności do sieciowej infrastruktury komunalnej, w szczególności gazowej i kanalizacyjnej. Warunki przyrodnicze obszaru, jak również duże znaczenie sektora rolnego dla gospodarki podregionu, tworzą potencjał dla rozwoju rolnictwa ekologicznego w ramach rodzinnych gospodarstw rolnych. Z uwagi na wysokie walory przyrodnicze i kulturowe, zasadne jest także wspieranie rozwoju infrastruktury turystycznej w celu*

bardziej efektywnego wykorzystania potencjału turystycznego dla rozwoju gospodarki podregionu. Działania w OSI ostrołęckim skoncentrowane będą na wskazanych poniżej obszarach.

- Poprawa dostępności obszaru poprzez:
 - rozwój transportu kolejowego z wykorzystaniem nowych i zmodernizowanych linii kolejowych, uzupełnienie sieci przystankowej oraz zwiększenie liczby połączeń,
 - rozwój zintegrowanego, niskoemisyjnego transportu zbiorowego poprawiającego dostępność przystanków kolejowych i centrów lokalnych;
- Ochrona oraz wykorzystanie walorów środowiska przyrodniczego poprzez:
 - rozwój rolnictwa ekologicznego;
 - wykorzystanie potencjału przyrodniczego, w tym obszarów nadrzecznych i leśnych, na potrzeby rekreacyjno-wypoczynkowe, np. agroturystyki;
 - modernizację istniejącej infrastruktury turystycznej oraz budowę nowych szlaków turystyki aktywnej,
 - rozbudowę i modernizację systemów kanalizacyjnych, gazowych i ciepłowniczych.

Na poziomie krajowym gmina została określona jako obszar zagrożony trwałą marginalizacją o kumulacji problemów społeczno-ekonomicznych (SOR oraz KSRR 2030).

Projekt planu ogólnego i jego ustalenia są powiązane z ustaleniami przyjętymi w „Strategii Rozwoju Województwa Mazowieckiego 2030+. Innowacyjne Mazowsze”. Wdrażanie projektu planu ogólnego przyczyni się do osiągnięcia wizji rozwoju województwa i poszczególnych celów rozwojowych.

3.2.3 PROGRAM OCHRONY ŚRODOWISKA DLA WOJEWÓDZTWA MAZOWIECKIEGO DO 2030 ROKU

Dokument przyjęto Uchwałą Nr 2/23 Sejmiku Województwa Mazowieckiego z dnia 17 stycznia 2023 r. W Programie określone zostały cele strategiczne do 2030 r., dla każdego ze zidentyfikowanych obszarów interwencji. Łącznie realizowanych będzie 14 celów obejmujących: ochronę klimatu i jakości powietrza (OP), zagrożenia hałasem (KA), gospodarowanie wodami (ZW), gospodarka wodno-ściekowa (GWS), gleby (GL), Gospodarka odpadami i zapobieganie powstawaniu odpadów (GO), Zasoby przyrodnicze (ZP), Zagrożenia poważnymi awariami (PAP).

Dla poszczególnych obszarów przyjęto następujące cele, wobec których wyodrębniono następnie poszczególne kierunki interwencji:

- Ochrona klimatu i jakości powietrza (OP):
 - Poprawa jakości powietrza przy zapewnieniu bezpieczeństwa energetycznego w kontekście zmian klimatu;
 - Osiągnięcie poziomu celu długoterminowego dla ozonu;
- Zagrożenia hałasem (KA):
 - Ochrona przed hałasem;
- Pola elektromagnetyczne (PEM):
 - Utrzymanie dotychczasowego stanu braku zagrożeń ponadnormatywnym promieniowaniem elektromagnetycznym;
- Gospodarowanie wodami (ZW):
 - Zmniejszenie antropopresji i poprawa jakości wód powierzchniowych i podziemnych;
 - Zwiększenie ochrony przeciwpowodziowej i łagodzenie skutków suszy;
- Gospodarka wodno-ściekowa (GWS):
 - Poprawa gospodarki wodno-ściekowej;
- Zasoby geologiczne (ZG):

- Racjonalne gospodarowanie zasobami geologicznymi;
- Gleby (GL):
 - Ochrona gleb przed negatywnym oddziaływaniem antropogenicznym, erozją oraz niekorzystnymi zmianami klimatu;
- Gospodarka odpadami i zapobieganie powstawaniu odpadów (GO):
 - Gospodarowanie odpadami zgodnie z hierarchią sposobów postępowania z odpadami, uwzględniając zrównoważony rozwój województwa mazowieckiego;
- Zasoby przyrodnicze (ZP):
 - Ochrona różnorodności biologicznej oraz krajobrazowej;
 - Prowadzenie trwale zrównoważonej gospodarki leśnej;
 - Zwiększenie lesistości;
- Zagrożenia poważnymi awariami (PAP):
 - Ograniczenie ryzyka wystąpienia poważnych awarii przemysłowych oraz minimalizacja ich skutków.

Określając poszczególne zadania brano pod uwagę możliwość ich realizacji zarówno pod kątem wykonalności instytucjonalnej, jak i możliwości oraz ograniczeń techniczno-technologicznych, a także dostępności zasobów ekonomiczno-finansowych.

Ustalenia projektu planu ogólnego przysłużą się do osiągnięcia celów strategicznych zdefiniowanych w Programie Ochrony Środowiska.

3.2.4 PROGRAM OCHRONY POWIETRZA DLA STREFY MAZOWIECKIEJ

Ustawa Prawo ochrony środowiska nakłada na władze województwa obowiązek sporządzania programów ochrony powietrza dla stref, w których stwierdzono przekroczenia poziomów dopuszczalnych lub docelowych stężeń jakości powietrza. Obecny Program ochrony powietrza dla Mazowsza został przyjęty Uchwałą Nr 204/23 Sejmiku Województwa Mazowieckiego z dnia 21 listopada 2023 r.

Program wraz z planem działań krótkoterminowych określono dla stref w województwie mazowieckim: mazowieckiej, aglomeracji warszawskiej, miasto Płock i miasto Radom. Gmina Jednorożec znajduje się w strefie mazowieckiej.

Z racji przekroczeń poziomów dopuszczalnych i docelowych stężeń jakości powietrza dla strefy mazowieckiej opracowano działania naprawcze w ramach priorytetowych kierunków działań niezbędnych do realizacji w celu osiągnięcia poziomów dopuszczalnych i docelowych oraz pułapu stężenia ekspozycji.

Wykaz planowanych działań naprawczych w strefach województwa mazowieckiego, w tym dla gminy Jednorożec (Załącznik nr 5 do Uchwały nr 204/23):

- *Ograniczenie emisji substancji z procesu wytwarzania energii cieplnej dla potrzeb ogrzewania i przygotowania ciepłej wody w lokalach mieszkalnych, handlowych, usługowych oraz użyteczności publicznej;*
- *Prowadzenie doradztwa energetycznego i ekologicznego;*
- *Analiza ubóstwa energetycznego i doradztwo osobom ubogim energetycznie;*
- *Kontrola przestrzegania uchwały antysmogowej oraz zakazu spalania odpadów i pozostałości roślinnych;*
- *Edukacja ekologiczna;*
- *Zwiększanie powierzchni zieleni w wybranych gminach województwa mazowieckiego;*

- *Ograniczanie wtórnej emisji pyłu – czyszczenie ulic na mokro w gminach miejskich i gminach miejsko-wiejskich województwa mazowieckiego, w granicach obszaru zabudowanego, zakaz używania spalinowych i elektrycznych dmuchaw do liści we wszystkich gminach województwa;*
- *Przygotowanie i wdrożenie pomiarów emisji z transportu, pozwalających na monitoring wpływu ruchu drogowego na jakość powietrza.*

Ustalenia zawarte w projekcie planu ogólnego przyczynią się do realizacji założeń programów ochrony powietrza dla strefy mazowieckiej w zakresie ochrony powietrza atmosferycznego.

3.2.5 PROGRAM OCHRONY ŚRODOWISKA PRZED HAŁASEM DLA OBSZARU WOJEWÓDZTWA MAZOWIECKIEGO

Dokument przyjęty został Uchwałą Nr 49/24 Sejmiku Województwa Mazowieckiego z dnia 16 lipca 2024 r. (Dz. Urz. Woj. Mazowieckiego 2024 poz. 7444).

Głównym celem Programu jest określenie działań ograniczających poziom hałasu w środowisku, a tym samym poprawa klimatu akustycznego i jakości życia mieszkańców województwa poprzez ograniczenie negatywnych skutków zdrowotnych związanych z hałasem. Opracowanie stanowi kompleksowe podsumowanie stanu klimatu akustycznego na terenie województwa mazowieckiego wraz z określeniem działań naprawczych, które powinny zostać zrealizowane w trakcie obowiązywania tego dokumentu oraz obszarów, na które trzeba zwrócić szczególną uwagę przy planowaniu kolejnych inwestycji.

Na terenie gminy Jednorożec nie została wykonana mapa akustyczna, z uwagi na brak ciągów komunikacyjnych o znaczeniu ponadlokalnym.

3.2.6 OPRACOWANIE EKOFIZJOGRAFICZNE PODSTAWOWE DO PLANU OGÓLNEGO GMINY JEDNOROŻEC

Opracowanie ekofizjograficzne podstawowe do planu ogólnego gminy Jednorożec sporządzono w 2025 r. W Opracowaniu zawarte zostały m.in.:

- ogólna charakterystyka środowiska przyrodniczego obszaru i jego otoczenia;
- rozpoznanie i charakterystyka środowiska (charakterystyka poszczególnych elementów środowiska, struktury przyrodniczej obszaru i wzajemnych powiązań elementów środowiska, w tym delimitacja systemu przyrodniczego);
- analiza procesów zachodzących w środowisku, charakterystyka dotychczasowych zmian zachodzących w środowisku oraz wstępna prognoza dalszych zmian zachodzących w środowisku, które mogą być powodowane przez dotychczasowe użytkowanie i zagospodarowanie;
- identyfikacja form ochrony przyrody i ochrony prawnej zasobów użytkowych środowiska;
- ocena stanu i funkcjonowania środowiska (stan i jakość środowiska, identyfikacja zagrożeń i możliwości ich ograniczenia, odporności środowiska na degradację i zdolność do regeneracji, ocena zgodności dotychczasowego użytkowania i zagospodarowania obszaru z cechami i uwarunkowaniami przyrodniczymi);
- uwarunkowania i predyspozycje ekofizjograficzne do rozwoju i kształtowania zagospodarowania przestrzennego.

Zgodnie z Opracowaniem przydatność zasobów i walorów środowiska przyrodniczego obszaru gminy dla rozwoju poszczególnych funkcji użytkowych (mieszkaniowej i usługowej, przemysłowej, rolniczej, turystycznej), związana jest z szeregiem warunków i czynników przyrodniczych, takich jak m.in.:

- ukształtowanie terenu i występowanie poszczególnych klas spadków terenu,
- warunki podłoża budowlanego,
- głębokość zalegania wody podziemnej, w tym wody gruntowej,
- czynniki bioklimatyczne,
- występowanie zasobów użytkowych środowiska przyrodniczego, w tym objętych ochroną prawną oraz stanowiących bariery ekologiczne (ograniczenia ekologiczne) rozwoju zagospodarowania,
- występowanie powierzchniowych lub obiektowych form ochrony przyrody,
- położenie obszaru w na tle systemu powiązań przyrodniczych w skali lokalnej i ponadlokalnej (korytarze i płaty ekologiczne).

Przydatność obszaru dla rozwoju poszczególnych funkcji użytkowych warunkują ponadto możliwości do kształtowania zagospodarowania przestrzennego związane z:

- ograniczeniami i barierami środowiska, związanymi z występowaniem zagrożeń przyrodniczych,
- uwarunkowaniami związanymi z zasobami użytkowymi środowiska,
- uwarunkowaniami związanymi z występowaniem form ochrony przyrody,
- identyfikacją obszarów predysponowanych do pełnienia głównie funkcji przyrodniczych.

Projekt planu ogólnego uwzględnia uwarunkowania i predyspozycje w kształtowaniu struktury funkcjonalno-przestrzennej wskazane w Opracowaniu. Wdrożenie założeń planu ogólnego zapewni właściwe gospodarowanie zasobami środowiska przyrodniczego obszaru i będzie zgodne z zasadą zrównoważonego rozwoju.

4 ŚRODOWISKO I JEGO POTENCJALNE ZMIANY W PRZYPADKU BRAKU REALIZACJI PROJEKTOWANEGO DOKUMENTU

4.1 CHARAKTERYSTYKA STRUKTURY ŚRODOWISKA PRZYRODNICZEGO

4.1.1 POŁOŻENIE ADMINISTRACYJNE

Obszar będący przedmiotem Prognozy oddziaływania na środowisko obejmuje gminę Jednorożec, w jej granicach administracyjnych. Obszar gminy to 23 491 ha.

Gmina Jednorożec położona jest w powiecie przasnyskim, w północnej części województwa mazowieckiego, pomiędzy współrzędnymi geograficznymi: 20°53'55,4424"E i 21°12'51,786"E oraz 53°3'34,0344"N i 53°7'7,7268" N. Gmina Jednorożec sąsiaduje:

- od wschodu z gminą Baranowo (pow. ostrołęcki, woj. mazowieckie),
- od południa z gminą Krasnosielc i fragmentarycznie z gminą Płoniawy-Bramura (pow. makowski, woj. mazowieckie) oraz z gminą Przasnysz (pow. przasnyski, woj. mazowieckie),
- od zachodu z gminą Krzynowłoga Mała (pow. przasnyski, woj. mazowieckie),
- od północy z gminą Chorzele (pow. przasnyski, woj. mazowieckie).

Wschodnia granica gminy wyznacza jednocześnie granicę między powiatem przasnyskim, w którym znajduje się gmina Jednorożec, a powiatem ostrołęckim. Południowo-wschodnia granica gminy jest jednocześnie granicą powiatu przasnyskiego i makowskiego.

Gmina Jednorożec posiada status gminy wiejskiej. W jej skład wchodzi 19 sołectw: Budy Rządowe (m. Budy Rządowe, Budziska, Nakieł), Drążdżewo Nowe, Dynak, Jednorożec, Kobylaki-Czarzaste (m. Kobylaki-Konopki, Kobylaki-Czarzaste), Kobylaki-Korysze, Kobylaki-Wólka, Lipa, Małowidz, Obórki (m. Obórki, Przejmy), Olszewka, Parciaki (m. Parciaki, Parciaki-Stacja), Połoń, Stegna, Ulatowo-Dąbrówka, Ulatowo-Pogorzela, Ulatowo-Słabogóra, Żelazna Prywatna, Żelazna Rządowa (m. Żelazna Rządowa, Żelazna Rządowa-Gutocha).

Według danych GUS gminę Jednorożec zamieszkuje ok. 6,6 tys. osób, natomiast gęstość zaludnienia to 28,0 os./km².³

4.1.2 POŁOŻENIE FIZYCZNOGEOGRAFICZNE

Obszar gminy położony jest na granicy trzech mezoregionów fizycznogeograficznych:

- **Równina Kurpiowska (318.65)** – zajmuje większą część gminy, położoną na północny-wschód od rzeki Orzyc,
- **Wzniesienia Mławskie (318.63)** – tereny na zachód i południowy zachód od doliny rzeki Orzyc,
- **Wysoczyzna Ciechanowska (318.64)** – południowe fragmenty gminy.

Mezoregiony powyższe należą do makroregionu Nizina Północnomazowiecka (318.6), w podprovincji Niziny Środkowopolskiej (318), prowincji Niż Środkowoeuropejskiej (31).⁴

Mezoregion Równina Kurpiowska (318.65) zajmuje południową część sandru mazurskiego i jest zbudowana z piasków, które na działach międzydolinnych tworzą wydmy (dochodzące do 20 m wysokości względnej). Wzdłuż biegu dopływów Narwi, tj. wzdłuż Orzyca (w granicach gminy), Omulwi, Rozogi, Szkwycy i Pisy, rozciągają się podmokłe tarasy zalewowe będące w użytkowaniu łąkowo-

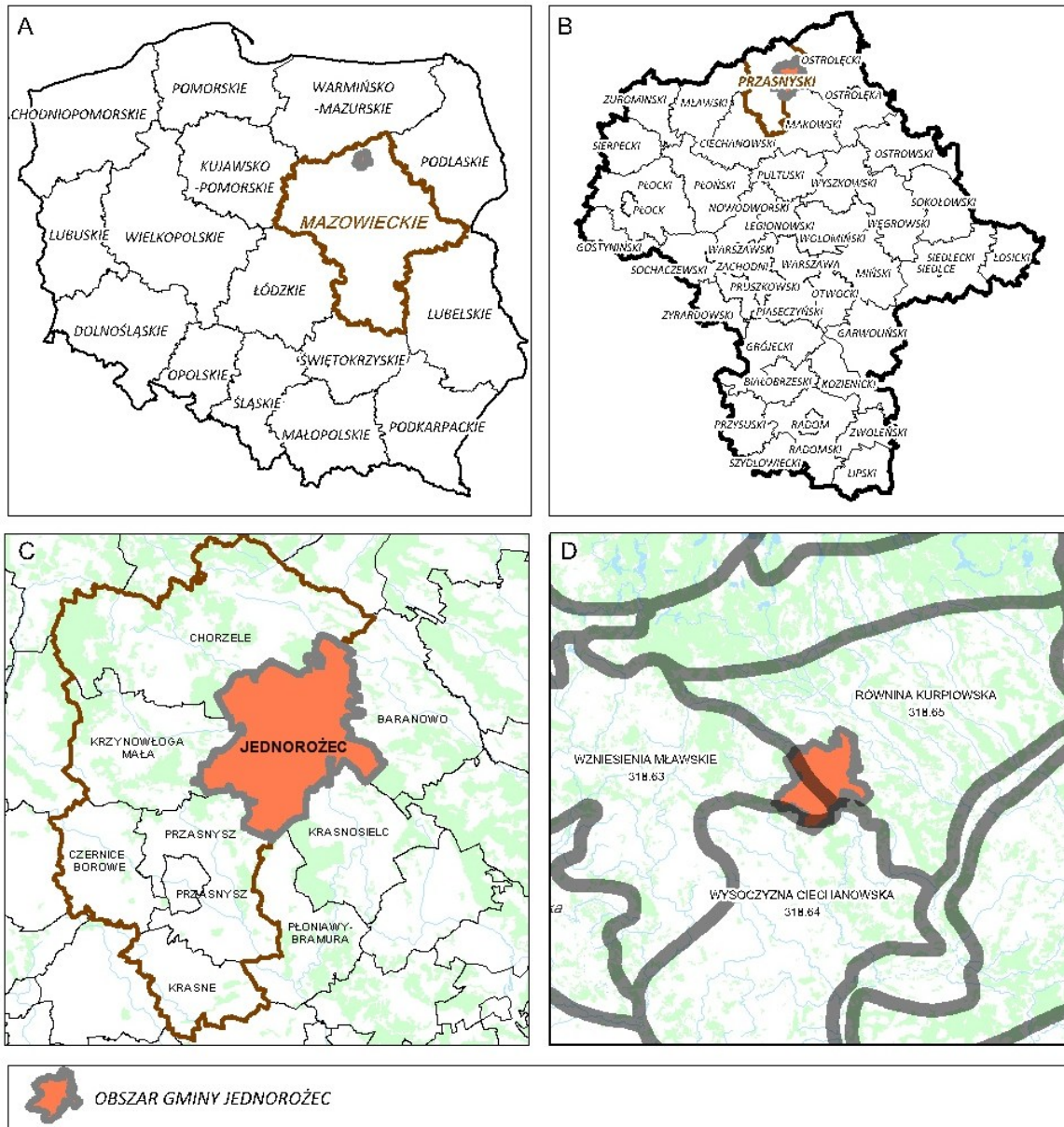
³ Stan na 2024 r.

⁴ Według regionalizacji fizycznogeograficznej J. Kondrackiego.

pastwiskowym. Miejscami, spod pokrywy piasków wystają kępy zbudowane z glin morenowych i żwirów zlodowacenia warciańskiego.

Mezoregion Wzniesienia Mławskie (318.63) jest morenową wysoczyzną z wysokościami do 235 m n.p.m. o bezjeziornej powierzchni, przeciętej wałami pochodzenia kemowego bądź morenowego. Wzniesienia Mławskie są wzgórzami powiązаны z zasięgiem najmłodszego stadiu zlodowacenia środkowopolskiego. W obrębie wzniesień przeważają obszary rolnicze, a peryferyjnie występują kompleksy leśne.

Mezoregion Wysoczyzna Ciechanowska (318.64) stanowi falistą równinę urozmaiconą ostańcami wzgórz morenowych i kemów, o wysokościach dochodzących do 157 m. Rozcięta jest dopływami Narwi i Wkry. Jest to region typowo rolniczy.⁵



Ryc. 1 Położenie administracyjne (A, B, C) i fizycznogeograficzne (D) obszaru gminy Jednoróżec

Materiał źródłowy: Opracowanie własne według Państwowego Rejestru Granic oraz podziału fizycznogeograficznego J. Kondrackiego.

⁵ Charakterystyka mezoregionów wg: Kondracki J., 1998, Geografia regionalna Polski, wyd. Wydawnictwo Naukowe PWN, Warszawa.

4.1.3 POŁOŻENIE ZLEWNIOWE

PODZIAŁ HYDROGRAFICZNY

Gmina Jednorożec położona jest w dorzeczu Wisły, w zlewni jej prawostronnego dopływu – rzeki Narwi. Przez obszar gminy przebiega dział wodny III rzędu, wyznaczający zlewnie rzek: Omulew na wschodzie i Orzyc, w której znajduje się centralna i zachodnia część gminy (ok. 78% jej powierzchni). Dział wodny III rzędu przebiega przez wschodnią część gminy, głównie terenami leśnymi, w okolicach wsi Olszewka, Parciaki, Stacja Parciaki, na wschód od zabudowy miejscowości Budy Rządowe i dalej lasem przez teren gminy Baranowo, w kierunku wsi Ruzieck w gminie Krasnosielc.

PODZIAŁ NA JEDNOLITE CZĘŚCI WÓD POWIERZCHNIOWYCH I PODZIEMNYCH

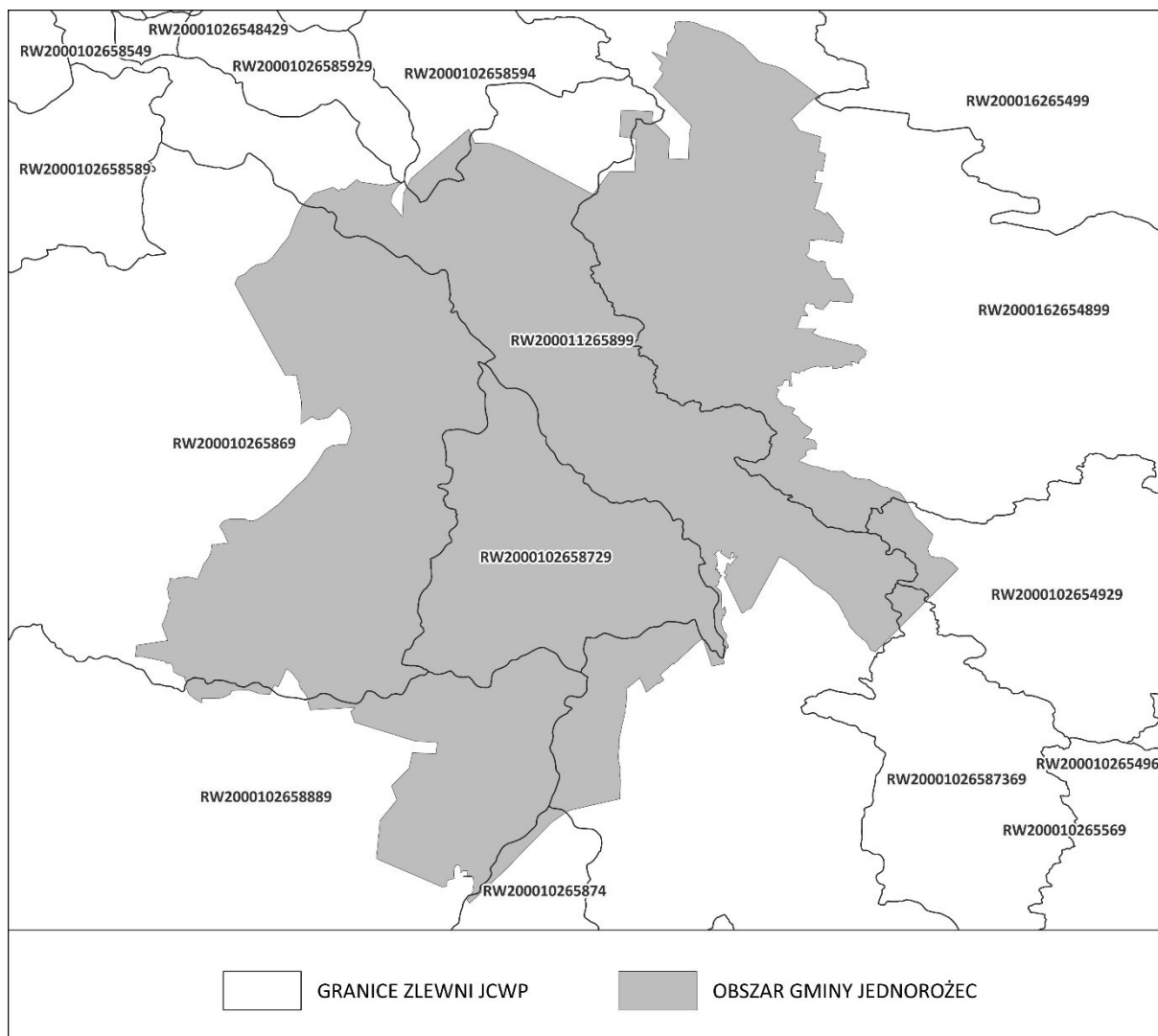
Jednolita Część Wód Powierzchniowych oznacza oddzielny i znaczący element wód powierzchniowych: jezioro lub inny naturalny zbiornik wodny, sztuczny zbiornik wodny, struga, strumień, potok, rzeka, kanał, lub ich części, morskie wody wewnętrzne, wody przejściowe lub wody przybrzeżne.⁶

Gmina Jednorożec położona jest w zasięgu zlewni Jednolitych Części Wód Powierzchniowych:

- Omulew od Wałpuszy do ujścia (RW200016265499);
- Orzyc od Tamki do ujścia (RW200011265899);
- Dopływ spod Bagienic-Folwarku (RW20001026587369);
- Jastrząbka (RW2000102654929);
- Morawka (RW2000102658889);
- Dopływ spod Bobina Wielkiego (RW20001026587);
- Kanał spod Księżej Górki (RW2000102658729);
- Ulatowa (RW200010265869);
- Płodownica (RW2000162654899);
- Dopływ z bagna Szeroka Biel (RW2000102658594);
- Dopływ z Opaleńca (RW20001026585929).

Gmina Jednorożec zlokalizowana jest w całości w zasięgu Jednolitej Części Wód Podziemnych nr 50 (kod PLGW200050), o łącznej powierzchni zlewni wynoszącej 6246,7 km².

⁶ Definicja według Ramowej Dyrektywy Wodnej.



Ryc. 2 Położenie gminy Jednorożec w stosunku do zlewni Jednolitych Części Wód Powierzchniowych (JCWP)

Materiał źródłowy: Opracowanie własne na podstawie danych PGW Wody Polskie.

4.1.4 WODY POWIERZCHNIOWE

Przez centralną część gminy Jednorożec przepływa rzeka Orzyc. Ponadto uzupełnieniem sieci hydrograficznej jest rzeka Ulatówka, która stanowi prawostronny dopływ rzeki Orzyc oraz dopływy rzeki Płodownica w północno-wschodniej części gminy. Rzeka Płodownica przepływa fragmentarycznie przez północno-wschodnią część gminy.

W gminie Jednorożec zasoby wód powierzchniowych tworzą:

- **Rzeka Orzyc**, która stanowi prawy dopływ Narwi i przepływa przez centralną część gminy. Rzeka Orzyc w granicach gminy przybiera kierunek z północnego zachodu na południowy wschód. Całkowita długość rzeki wynosi ok. 142,1 km, a powierzchnia jej dorzecza wynosi ponad 2 077 km² (w gminie rzeka przepływa na odcinku ok. 16,5 km). Źródła rzeki znajdują się u podnóży Wzniesień Mławskich w pobliżu miejscowości Kurdejewo. W bezpośrednim sąsiedztwie koryta rzeki znajduje się charakterystycznie ukształtowany taras zalewowy. Znaczącą część w zlewni zajmują mokradła i łąki na torfach, częściowo zmeliorowane. W dninie doliny wykształciły się torfy oraz mady. Rzeka Orzyc stanowi granicę dwóch mezoregionów fizycznogeograficznych: Równiny Kurpiowskiej na północny-wschód od koryta rzeki i Wzniesień Mławskich na zachodzie. Dolina rzeki Orzyc wraz z dolinami kilku dopływów tworzy sieć korytarzy ekologicznych o ponadlokalnym znaczeniu;

- **Rzeka Ulatówka**, stanowi prawy dopływ rzeki Orzyc, o całkowitej długości ok. 24 km. Wypływa w okolicach wsi Grabowo-Skorupki. Do rzeki Orzyc wpada pomiędzy miejscowościami Ulatowo Pogorzelski i Małowidz. Przepływa przez północno-zachodnią część gminy, na odcinku ok. 6,5 km. Wraz z systemem rowów melioracyjnych tworzy rozległą dolinę. W dnie doliny wykształciły się mady;
- **Rzeka Płodownica**, stanowi prawy dopływ rzeki Omulew. Jej całkowita długość wynosi 39,6 km. Źródła znajdują się w okolicy wsi Zręby, a ujście w okolicy wsi Wyszel. Przepływa fragmentarycznie przez północno-wschodnią część gminy, na odcinku 240 m. Rzeka przepływa przez rozległe zmeliorowane bagna, posiada kilka połączeń rowami melioracyjnymi z sąsiednimi dorzeczami. Koryto rzeki jest całkowicie uregulowane;
- **Dopływy rzeki Płodownica**, znajdują się w północno-wschodniej części gminy. Największe z nich to dopływ spod Parciak oraz dopływ spod Zaręb. Powiązane są systemem rowów melioracyjnych. W podłożu występują torfy oraz mady. W tej części (poza granicami gminy) znajdują się stawy rybne tzw. „stawy Gutocha” w gminie Baranowo, o łącznej powierzchni ok. 152 ha.
- **System rowów i kanałów melioracyjnych**, którego koncentracja ma miejsce w centralnej części gminy w rejonie doliny rzeki Orzyc i jej dopływu Ulatówki, oraz w części północno-wschodniej w rejonie doliny rzeki Płodownica. Ponadto system rowów melioracyjnych występuje w rejonie dopływu z Kobylaków w części zachodniej i dopływu z Lipy, w części południowo-zachodniej. Są to tereny, które zostały zmeliorowane w celu poprawy warunków produkcji rolniczej.
- Drobne zbiorniki wodne (oczka, stawy) – występują nielicznie, zlokalizowane są głównie w dolinie rzeki Orzyc.

Na obszarze gminy Jednorożec **nie występują jeziora i większe zbiorniki wodne**. Na terenie gminy planowana jest budowa zbiornika retencyjnego w sołectwie Jednorożec, w dolinie rzeki Orzyc.

4.1.5 WODY PODZIEMNE

Obszar gminy Jednorożec położony jest w środkowym fragmencie Jednolitej Części Wód Podziemnych nr 50 (PLGW200050). Wyróżnia się tu dwa piętra wodonośne: czwartorzędowe i paleogeńsko-neogeńskie, przy czym użytkowe poziomy wodonośne związane są głównie z piętrzem czwartorzędownym.

W piętrze czwartorzędownym JCWP nr 50 wyróżnia się trzy poziomy wodonośne:⁷

- pierwszy poziom wód podziemnych – odznacza się dobrym rozpoznaniem warunków hydrogeologicznych; w wielu rejonach jest powszechnie ujmowany studniami wierconymi i stanowi główne źródło zaopatrzenia w wodę; w centralnej części JCWPd nr 50 poziom ten występuje na głębokości od kilku do 25 m, a w kierunku południowym głębokość ta zwiększa się i wynosi 10-50 m; miąższość kompleksu złożonego z piasków o różnej granulacji i ze żwirów waha się od kilki do 40 m, średnio osiągając ok. 20 m; zwierciadło wód podziemnych ma tu zwykle charakter napięty; zasilanie poziomu odbywa się przez infiltrację wód opadowych w strefach wododziałowych;
- drugi poziom wodonośny – zbudowany jest piasków droбноziarnistych; jego głębokość występowania jest zróżnicowana i waha się od 10 do 80 m p.p.t.; miąższość warstwy wodonośnej wynosi od kilku do 50 m; zwierciadło wód podziemnych jest napięte i stabilizuje się na rzędnych 110-170 m n.p.m.; poziom zasilany jest poprzez przesączanie się wód przez rozdzielającą warstwę glin, a także okna hydrogeologiczne;

⁷ Na podstawie informacji Głównego Inspektoratu Ochrony Środowiska (<http://mjwp.gios.gov.pl>).

– trzeci poziom czwartorzędowy – występuje fragmentarycznie i tylko w północno-wschodniej i południowo-wschodniej części omawianej JCWPd; warstwa wodonośna występuje w przedziale głębokości od 110 do 150 m p.p.t. oraz charakteryzuje się niewielką miąższością, zaledwie ok kilku do ok. 20 m; poziom zasilany jest przez przesączanie się wód przez utwory trudno przepuszczalne, bądź w przypadku braku warstwy izolującej, bezpośrednio z wyżej leżącego poziomu wodonośnego.

Z kolei w piętrze paleogeńsko-neogeńskim JCWP nr 50 wyróżniono jeden poziom wodonośny, stanowiący łącznie utwory mioceni i oligoceni, których strop jest bardzo urozmaicony. Północno-zachodnia część JCWPd nr 50 występuje na rzędnej 112,5 m n.p.m. (utwory wieku oligoceni), a dalej na południe strop osiąga wysokość 27 m n.p.m. (utwory wieku mioceni). Miąższość warstwy wodonośnej w utworach paleogeńsko-neogeńskich wynosi 10-50 m. Zwierciadło napięte stabilizuje się na rzędnej 105-180 m n.p.m.⁸

Na terenie gminy Jednorożec wody podziemne występują w utworach czwartorzędowych. Wody podziemne występują w pierwszym poziomie wodonośnym podzielonym na dwie strefy. Są to wody gruntowe zalegające w utworach o dużej przepuszczalności i dobrych warunkach infiltracyjnych. Strefa ta obejmuje zbiornik wód w utworach budujących dna dolin i obniżień, obszar równiny sandrowej i przeważająca część wysoczyzny morenowej. Głębokość występowania tej warstwy wodonośnej waha się w różnych miejscach od 1-4 m p.p.t. Wody tego poziomu nie bardzo nadają się do zaopatrzenia mieszkańców. Strefa druga wód gruntowych występuje tam, gdzie na powierzchni lub tuż pod powierzchnią znajdują się gliny i ropy. Te wody nie mają stałego poziomu. Głębsze poziomy wodonośne stwierdzono 20-30 m i głębiej pod powierzchnią terenu. Łącznie w utworach czwartorzędowych występują dwa poziomy wodonośne wód podziemnych (poza gruntowymi). Studnie wiercone na terenie gminy czerpią wodę z głębszych poziomów wodonośnych. Wydajność tego poziomu wodonośnego sięga 50 m³/h.

Głównym źródłem zaopatrzenia w wodę mieszkańców gminy Jednorożec są ujęcia zlokalizowane we wsiach: Małowidz, Jednorożec, Budziska, Żelazna Prywatna i Lipa.⁹

Gmina Jednorożec położona jest w zasięgu GZWP nr 215 „Subniecka Warszawska”. Jest to zbiornik pochodzenia trzeciorzędowego (Tr) o łącznej powierzchni 51 000 km², szacunkowych zasobach dyspozycyjnych 250 tys. m³/dobę oraz średniej głębokości ujęć 160 m. GZWP nr 215 „Subniecka Warszawska” nie posiada opracowanej dokumentacji hydrogeologicznej, w związku z czym jego rozpoznanie jest słabe. Dla GZWP nr 215 nie wyznaczono obszaru ochronnego.

OBSZARY GRUNTÓW ZMELIOROWANYCH

Zasady prowadzenia ewidencji urządzeń melioracji wodnych oraz zmeliorowanych gruntów określa i reguluje Rozporządzenie Ministra Gospodarki Morskiej i Żeglugi Śródlądowej oraz Ministra Rolnictwa i Rozwoju Wsi z dnia 2020 r. w sprawie sposobu prowadzenia ewidencji urządzeń melioracji wodnych oraz zmeliorowanych gruntów i ustalania obszaru, na który urządzenia melioracji wodnych wywierają korzystny wpływ (Dz. Urz. 2020 poz. 1165).

Zgodnie z zapisami Rozporządzenia:

§ 2. 1. Ewidencję urządzeń melioracji wodnych oraz zmeliorowanych gruntów, prowadzi się w podziale na zlewnie z uwzględnieniem obrębów ewidencyjnych gruntów (...);

⁸ Na podstawie informacji Głównego Inspektoratu Ochrony Środowiska (<http://mjwp.gios.gov.pl>)

⁹ Materiał źródłowy: Urząd Gminy w Jednorożcu.

2. Ewidencję melioracji wodnych prowadzi się, uwzględniając urządzenia melioracji wodnych oraz zmeliorowane grunty, z wyjątkiem urządzeń melioracji wodnych związanych z gospodarką leśną (...);

3. Zmeliorowane grunty są wprowadzane do ewidencji melioracji wodnych jako suma powierzchni użytków rolnych, na które urządzenia melioracji wodnych wywierają korzystny wpływ.

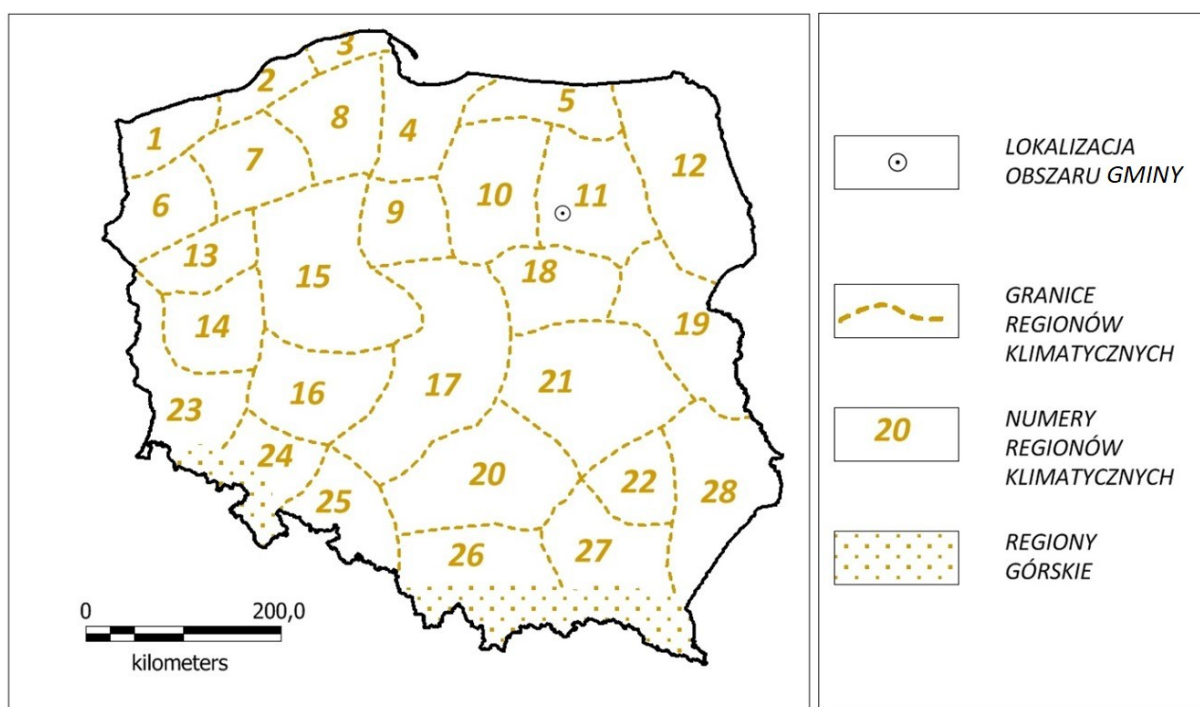
W obrębie gminy występuje system rowów i kanałów melioracyjnych, który znajduje się na terenach użytkowanych rolniczo. Został on stworzony na potrzeby poprawy warunków produkcji rolniczej.

4.1.6 WARUNKI KLIMATYCZNE

REGIONALIZACJA KLIMATYCZNA

Gmina Jednorożec położona jest w północno-wschodniej Polsce, gdzie występuje klimat przejściowy charakterystyczny dla całego Niżu Polskiego. Klimat przejściowy charakteryzuje się zmiennością stanów pogody. Jest to konsekwencja ścierania się dwóch mas powietrza: wilgotnego – morskiego oraz suchego – kontynentalnego.

Pod względem regionalizacji klimatycznej Polski obszar gminy Jednorożec położony jest w centralnej części regionu klimatycznego nr 11 (Region Środkowo-Mazurski).



Ryc. 3 Położenie gminy w stosunku do regionów klimatycznych Polski

Materiał źródłowy: Opracowanie własne według regionalizacji klimatycznej A. Woś (1999).

Region Środkowo-Mazurski (R-XI) – należy do grupy największych regionów klimatycznych w Polsce. Panujące tu stosunki pogodowe wykazują względnie duże powiązania z warunkami klimatycznymi terenów położonych poza jego południowo-wschodnimi granicami. Region charakteryzuje się mniejszą liczbą dni w roku z pogodą umiarkowanie chłodną. Notuje się tu najmniejszą w skali kraju liczbę dni z pogodą umiarkowanie ciepłą i jednocześnie pochmurną, bez opadu (ok. 42 dni/rok). W Regionie Środkowo-Mazurskim mniej jest także dni z typem pogody umiarkowanie ciepłej z dużym zachmurzeniem i opadem atmosferycznym (ok. 29 dni/rok). Ponadto w ciągu roku notuje się mniej dni bardzo ciepłych z dużym zachmurzeniem i opadem (ok. 8 dni/rok). Omawiany Region na tle pozostałych wyróżnia mniejsza częstość występowania dni umiarkowanie

ciepłych bez opadu (ok. 63 dni/rok). W Regionie Środkowo-Mazurskim notuje się również nieco większą liczbę dni z pogodą dość mroźną, zarówno z opadem, jak i bez opadu.¹⁰

LOKALNE WARUNKI KLIATYCZNE

Lokalne warunki klimatyczne uzależnione są od różnych czynników, m.in.: rzeźby terenu, występowania lasów i innych zbiorowisk roślinnych, wód powierzchniowych, podmokłych zagłębień terenowych itp. Większość obszaru gminy odznacza się dobrym przewietrzaniem i znacznym nasłonecznieniem. Mniejszym nasłonecznieniem charakteryzują się tereny lasów, zboczy wysoczyznowych o ekspozycji północnej i zagłębienia terenowe. Część terenów gminy to obszary łąk i pastwisk występujących zwłaszcza w obrębie dolin rzecznych. Występuje tu większa niż na terenach zurbanizowanych, czy ornych wilgotność powietrza.

Podstawowe dane meteorologiczne dla regionu gminy przedstawiono w tabeli:

Tab. 2 Podstawowe dane meteorologiczne dla regionu gminy Jednorożec

WSKAŹNIK	WARTOŚĆ
Temperatura średnia rok	(8,0)°C – (9,0)°C
Temperatura średnia styczeń	(-3,0)°C – (-2,0)°C
Temperatura średnia lipiec	(18,0)°C – (19,0)°C
Temperatura średnia zima	(-2,0)°C – (-1,0)°C
Temperatura średnia wiosna	(7,0)°C – (9,0)°C
Temperatura średnia lato	(17,0)°C – (19,0)°C
Temperatura średnia jesień	(8,0)°C – (9,0)°C
Suma opadu rok	600-650 mm
Suma opadu zima	80-120 mm
Suma opadu wiosna	120-140 mm
Suma opadu lato	200-225 mm
Suma opadu jesień	140-160 mm
Usłonecznienie sumaryczne rok	1600-1650 h
Usłonecznienie sumaryczne zima	120-140 h
Usłonecznienie sumaryczne wiosna	560-600 h
Usłonecznienie sumaryczne lato	700-750 h
Usłonecznienie sumaryczne jesień	300-320 h
Zachmurzenie średnie rok	4,75-5/8
Zachmurzenie średnie zima	5,75-6/8
Zachmurzenie średnie wiosna	4,5-4,75/8
Zachmurzenie średnie lato	4,25-4,5/8
Zachmurzenie średnie jesień	5-5,25/8
Pokrywa śnieżna – średnia grubość pokrywy śnieżnej	5-10 cm
Średnia liczba dni z prędkościami wiatru powyżej progów zagrożeń meteorologicznych	2-4 dni
Średnia roczna liczba dni z burzą	20-25 dni
Średnia roczna liczba dni z gradem	1-2 dni

¹⁰ Materiał źródłowy: Woś A., 1999, Klimat Polski, wyd. Wydawnictwo Naukowe PWN, Warszawa.

WSKAŹNIK	WARTOŚĆ
Średnia roczna liczba dni z mgłą	60-80 dni
Średnia roczna liczba dni z sadzią	5-10 dni
Średnia roczna liczba dni z gołoledzią	3-6 dni

Materiał źródłowy: Instytut Meteorologii i Gospodarki Wodnej (IMGW).

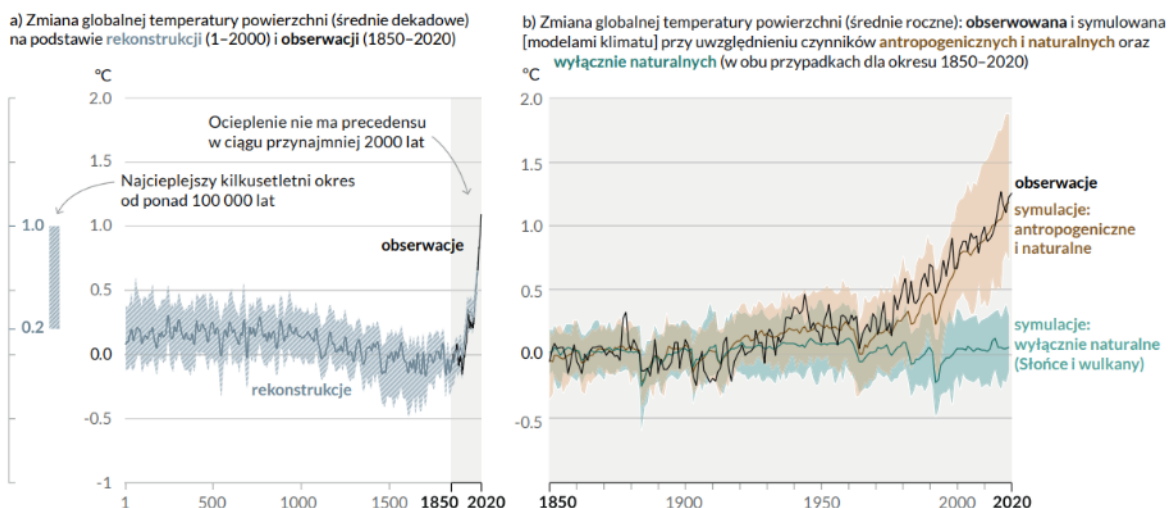
ZMIANY KLIMATYCZNE – KONTEKST GLOBALNY

Problematyka zmian klimatu stanowi jeden z kluczowych aspektów politycznych, społecznych i gospodarczych. Klimat na Ziemi zmieniał się wielokrotnie, przechodząc długie okresy zlodowacenia i wyższych temperatur. Od początku XX wieku temperatura na Ziemi zaczęła stopniowo wzrastać, a trend ten utrzymuje się do dzisiaj, dlatego istotne jest zgłębienie tego tematu w niniejszym opracowaniu, zwłaszcza w kontekście wdrażania gospodarki niskoemisyjnej. Międzynarodowy Zespół ds. Zmian Klimatu (IPCC) stanowi organ Organizacji Narodów Zjednoczonych powołany w celu przekazania wiarygodnej i obiektywnej oceny i informacji o postępujących zmianach klimatu. Organizacja ta założona została w 1988 roku przez Światową Organizację Meteorologiczną oraz Program Środowiskowy ONZ, publikując cyklicznie od 1990 r. raporty o zmianie klimatu.

IPCC opracowało szósty raport podsumowujący naukową wiedzę na temat zmian klimatycznych. Raport składa się z trzech tomów, sporządzanych przez wykwalifikowane grupy robocze:

- *Climate Change 2021: The Physical Science Basis*;
- *Climate Change 2022: Impacts, Adaptation and Vulnerability*;
- *Climate Change 2022: Mitigation of Climate Change*.

Temperatura powierzchni Ziemi sukcesywnie rośnie, natomiast każda z czterech ostatnich dekad była cieplejsza od poprzedniej oraz od wszystkich wcześniejszych od rozpoczęcia pomiarów w 1850 roku. Zgodnie z pierwszym tomem najnowszego raportu IPCC – *Climate Change 2021: The Physical Science Basis* globalny wzrost średniej temperatury powietrza na przestrzeni lat 1850-2019 mieścił się w przedziale 0,8°C do 1,3°C, z najbardziej prawdopodobną wartością 1,07°C. Według raportu średnia temperatura na lądzie w latach 2011–2020 była o 1,59°C wyższa niż w latach 1850–1900, natomiast w przypadku mórz i oceanów wzrost ten był wyraźnie niższy, gdyż wyniósł ok. 0,88°C.



Ryc. 4 Zmiany temperatury powierzchni Ziemi względem okresu 1850-1900

Materiał źródłowy: IPCC - Climate Change 2021: The Physical Science Basis.

Prognozuje się, że średnia temperatura powietrza na Ziemi będzie wzrastać. Według różnych scenariuszy w poszczególnych regionach świata, w stosunku do okresu 1850-1900, przewiduje się:

- według scenariusza optymistycznego (SSP1 1.9) w połowie XXI w. (lata 2046-2060) wzrost temp. o ok. +1,2°C – +2,0°C, a pod koniec XXI w. (lata 2081-2100) wzrost temp. o ok. +1,0° - +1,8°C,
- według scenariusza pesymistycznego (SSP5 8.5) w połowie XXI w. (lata 2046-2060) wzrost temp. o ok. +1,9°C – +3,0°C, a pod koniec XXI w. (lata 2081-2100) wzrost temp. o ok. +3,3°C - +5,7°C.

Należy nadmienić, iż jedną z konsekwencji zmian klimatycznych jest m.in. wzrost średniego poziomu mórz i oceanów. Na przestrzeni okresu 1901 – 2018 poziom ten wzrósł o ok. 20 cm, nie mniej proces ten wyraźnie przyspieszył w ostatnich dziesięcioleciach.

Ponadto do najważniejszych faktów, ustalonych w szóstym Raporcie IPCC – *Climate Change Impacts, Adaptation and Vulnerability* należą m.in.:

- Wzrost zachorowań oraz przedwczesnych zgonów spowodowanych ekstremalnymi warunkami pogodowymi oraz wzrost ryzyka rozprzestrzeniania się chorób, w tym związanych ze zdrowiem psychicznym (poczucie lęku, stresu, depresja).
- Ryzyko wyginięcia rzadko występujących gatunków będzie co najmniej dziesięciokrotnie wyższe, w przypadku, gdy wzrost temperatury będzie postępował w kierunku zmiany o 3°C, w porównaniu z sytuacją, gdy będzie on ograniczony do 1,5°C. Szczególnie zagrożone wyginięciem są gatunki zamieszkujące Puszcę Amazońską oraz niektóre regiony górskie.
- Wzrost zagrożenia występowania ekstremalnych zjawisk przyrodniczych, takich jak m.in. cyklony tropikalne, sztormy, tornada, gradobicia i nawalne deszcze oraz przedłużające się okresy suszy i niedoboru wody.
- Problemy z dostępem do czystej wody pitnej w przypadku dalszego wzrostu temperatury. Przewiduje się, iż mieszkańcy mniejszych wysp i regionów, których zasoby wodne uzależnione są od wód roztopowych lodowców mogą nie mieć wystarczającej ilości wody pitnej, w przypadku, gdy temperatura powietrza wzrośnie o 1,5°C.
- Wzrost temperatury powietrza oraz coraz dłuższe okresy suszy będą miały negatywny wpływ na produkcję żywności (plony zbóż, chów zwierząt), co przyczynić się może do wzrostu niedożywienia i śmiertelności zwłaszcza w regionach tropikalnych. Przy podniesieniu się temperatury powietrza o 1,5°C rośnie ryzyko strat w uprawie kukurydzy w głównych regionach produkujących żywność, natomiast dalszy wzrost wartości temperatur pogłębi problemy rolniczo-produkcyjne.
- Zagrożenie wystąpienia powodzi w regionach nadmorskich wzrośnie o 20% w przypadku podniesienia się poziomu mórz i oceanów o dodatkowe 15 cm, natomiast ryzyko to podwoi się przy wzroście poziomu morza o kolejne 75 cm.
- W przypadku wzrostu temperatury o 1,5°C niektóre ekosystemy zostaną całkowicie utracone, nawet jeśli temperatury zostaną w przyszłości obniżone. Dotyczy to przede wszystkim ekosystemów polarnych, górskich i przybrzeżnych. Istnieje również duże ryzyko utraty raf koralowych u wybrzeży Australii.

ZMIANY KLIMATYCZNE – KONTEKST KRAJOWY

W odniesieniu do obszaru Polski, biorąc pod uwagę historię obserwacji instrumentalnych, stwierdzono, że ostatnie 20-lecie XX wieku i pierwsza dekada XXI wieku były najcieplejszymi w historii (co stanowi potwierdzenie tendencji obserwowanej na całym świecie)¹¹:

- we wszystkich porach roku obserwowany jest wzrost temperatur powietrza (zdecydowanie silniejszy w zimie, słabszy w lecie),
- roczne sumy opadów w kontekście całego kraju nie uległy istotnym zmianom, ale odznaczały się znaczną zmiennością w ciągu roku (mniej lub bardziej wilgotne okresy w krótkich odstępach czasu); obserwowana jest tendencja spadkowa sum opadów na obszarze Polski północno-wschodniej,
- w większości kraju obserwuje się spadek łącznej liczby dni mroźnych i bardzo mroźnych w ciągu roku, jednocześnie obserwuje się niewielką tendencję wzrostową długości trwania okresów mroźnych,
- od lat 90-tych XX wieku coraz częściej pojawiają się w Polsce ciągi upałów i dni upalne z temperaturą powietrza $\geq 30^{\circ}\text{C}$,
- w większości kraju obserwuje się zmiany w strukturze opadów, polegające na wzroście liczby dni z opadem o dużym natężeniu,
- we wschodniej części kraju, na wschód od Wisły wydłużają się okresy bezdeszczowe oraz okresy suszy,
- w chłodnej porze roku obserwuje się wzmożony udział prędkości wiatru w porywach ≥ 17 m/s, a w okresie letnim pojawiają się coraz częściej huraganowe prędkości wiatrów.

Prognozuje się, że zmiany klimatu będą miały zarówno pozytywne, jak i negatywne skutki, przy czym dominować będą konsekwencje negatywne¹²:

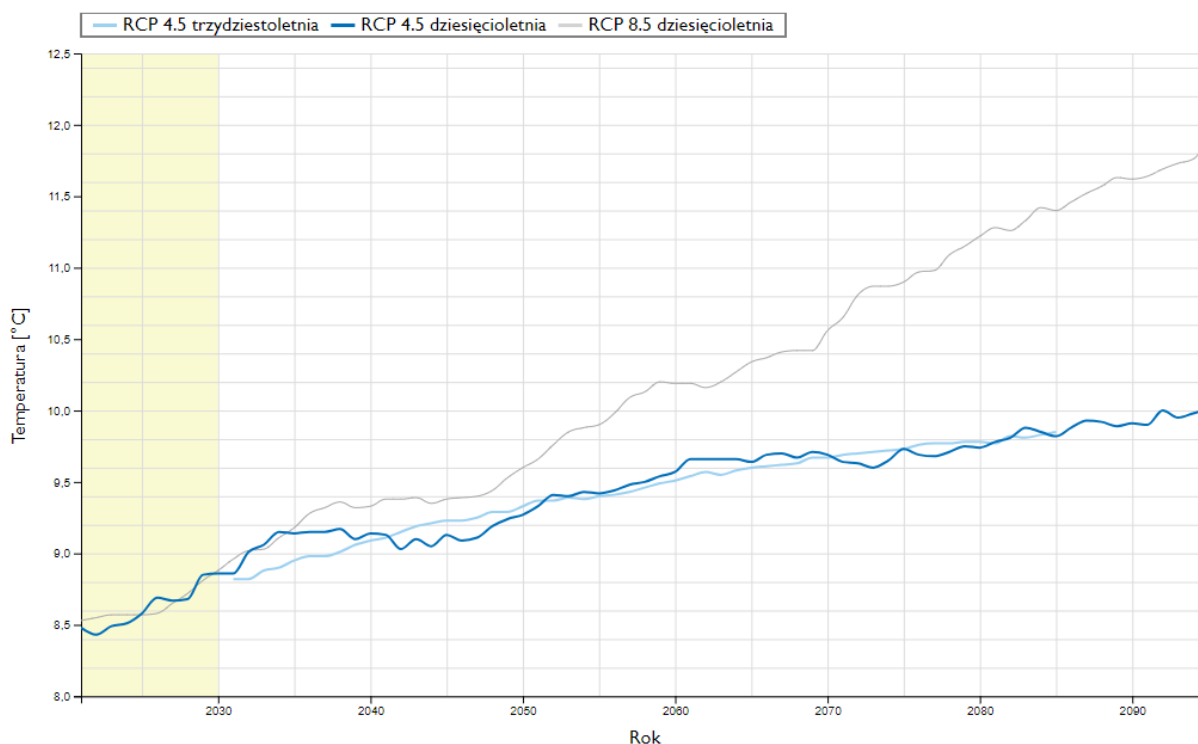
- do najważniejszych skutków pozytywnych należeć będą m.in.: wydłużenie okresu wegetacyjnego, skrócenie okresu grzewczego, wydłużenie sezonu turystycznego;
- do najważniejszych skutków negatywnych należeć będą m.in.: niekorzystne zmiany hydrologiczne (a co za tym idzie niekorzystny wpływ na różnorodność biologiczną i siedliska przyrodnicze), zwiększenie częstotliwości występowania ekstremalnych zjawisk pogodowych i katastrof, nasilenie się zjawiska eutrofizacji wód, zwiększenie zagrożenia dla życia i zdrowia w wyniku stresu termicznego i wzrostu zanieczyszczeń powietrza, większe zapotrzebowanie na energię elektryczną w porze letniej, czy też zmniejszenie potencjału chłodniczego elektrowni czego skutkiem będzie spadek mocy produkcyjnej.

¹¹ Strategiczny plan adaptacji dla sektorów i obszarów wrażliwych na zmiany klimatu do roku 2020 z perspektywą do roku 2030, 2012, Ministerstwo Środowiska, Warszawa.

¹² Strategiczny plan adaptacji dla sektorów i obszarów wrażliwych na zmiany klimatu do roku 2020 z perspektywą do roku 2030, 2012, Ministerstwo Środowiska, Warszawa.

ZMIANY KLIMATYCZNE – KONTEKST LOKALNY

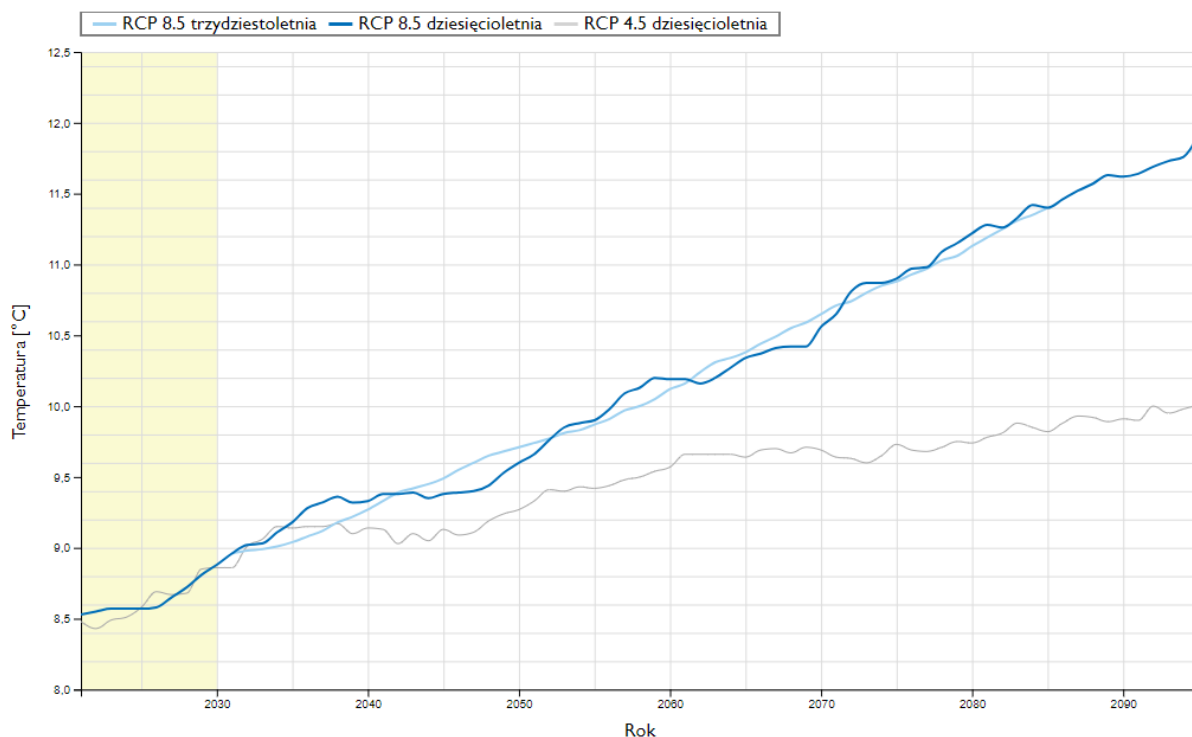
W odniesieniu do wszystkich powiatów w Polsce przeanalizowano możliwe scenariusze emisji gazów cieplarnianych i ich wpływu na poszczególne zmienne klimatyczne w perspektywie do 2100 roku.



Ryc. 5 Scenariusz wzrostu średniej rocznej temperatury powietrza w powiecie przasnyskim według scenariusza RCP 4.5 (wprowadzenie nowych technologii z redukcją emisji gazów cieplarnianych)

Materiał źródłowy: <https://klimada2.ios.gov.pl/>

Zakładając większą niż obecnie redukcję emisji gazów cieplarnianych przy zastosowaniu nowoczesnych technologii (scenariusz RCP 4.5) przewiduje się, iż do końca stulecia średnioroczna temperatura powietrza na obszarze powiatu przasnyskiego może wynosić ok. 10,0°C. Oznacza to wzrost temperatury o ok. 1,5°C względem 2021 r.



Ryc. 6 Scenariusz wzrostu średniej rocznej temperatury powietrza w powiecie przasnyskim według scenariusza RCP 8.5 (utrzymanie aktualnego tempa wzrostu emisji gazów cieplarnianych)

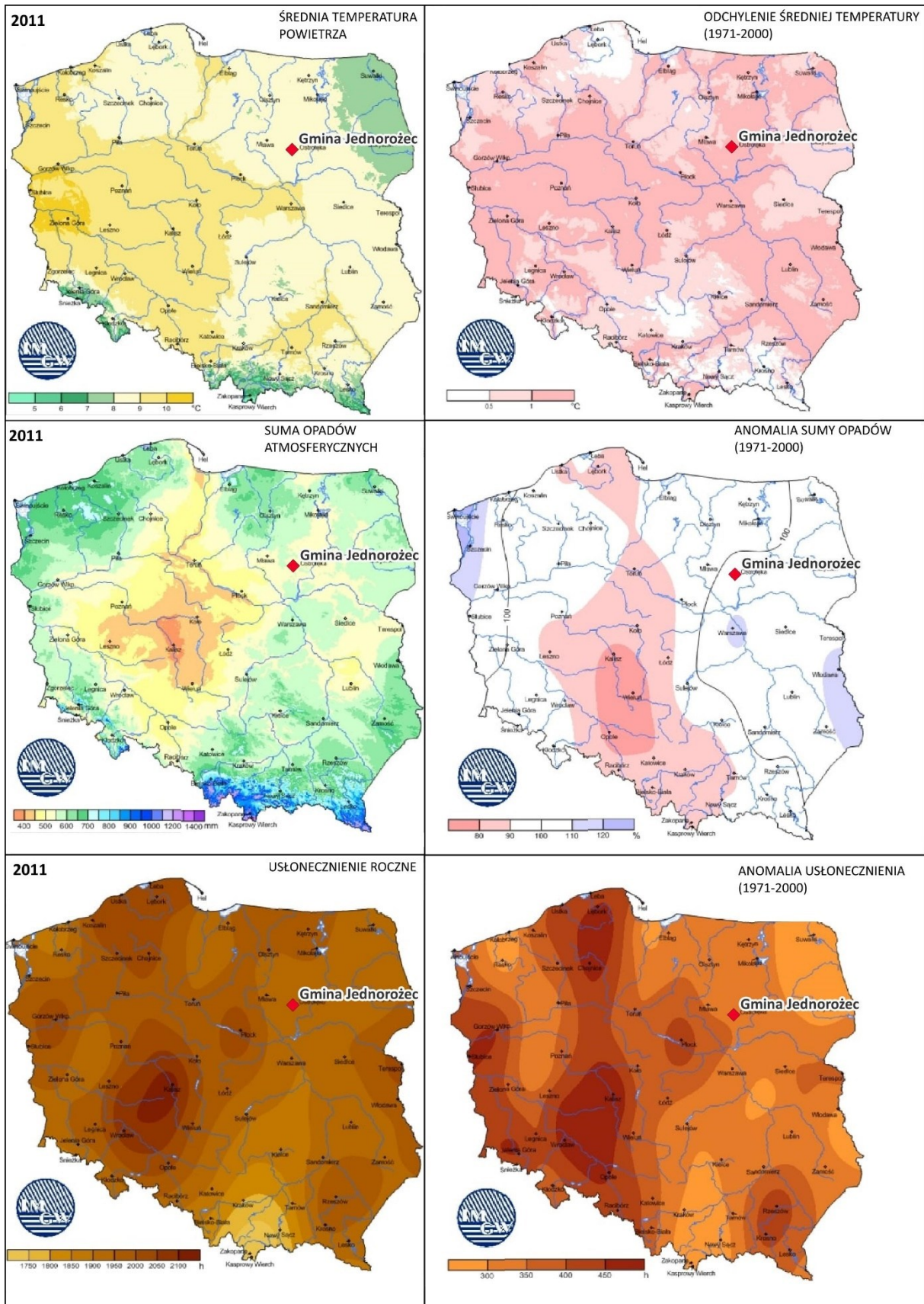
Materiał źródłowy: <https://klimada2.ios.gov.pl/>

W przypadku scenariusza pesymistycznego RCP 8.5, gdzie utrzymany pozostałby obecny trend emisji gazów cieplarnianych prognozuje się, iż średnioroczna temperatura powietrza na terenie powiatu przasnyskiego do 2100 roku może wzrosnąć do ok. 11,8°C. Oznacza to wzrost temperatury o ok. 3,3°C względem 2021 r. Ponadto oprócz analizy temperatury uwzględniono inne wskaźniki klimatyczne takie jak: promieniowanie słoneczne, suma opadów atmosferycznych, prędkość wiatru, grubość pokrywy śnieżnej, wilgotność względna oraz wielkość zachmurzenia.¹³

Poniżej zaprezentowano gminę wiejską Jednorożec (zob. ryciny) na tle wybranych wskaźników klimatycznych odnotowanych w Polsce w wybranych latach na przestrzeni ostatniego dziesięciolecia – lata: 2011, 2016, 2021), z uwzględnieniem odchylenia (anomalii) w stosunku do okresu wielolecia – 1971-2000 lub 1991-2020. Na tej podstawie zaobserwowano, że:

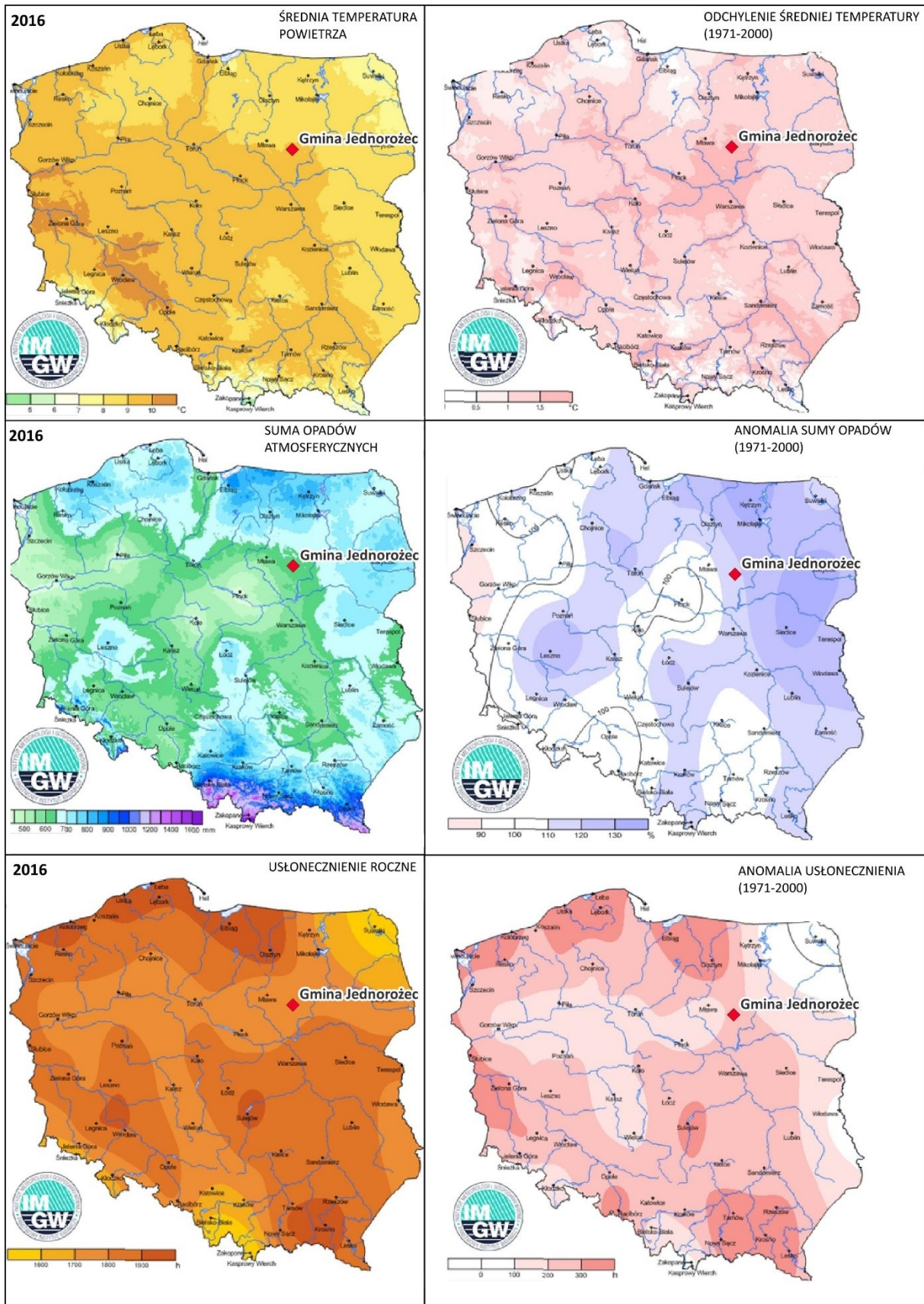
- w 2011 r., w stosunku do wielolecia 1971-2000 wystąpił wzrost średniej temperatury powietrza o ponad 1,0°C i rocznego usłonecznienia o ok. 300-350 h, nie odnotowano natomiast anomalii w sumie opadów atmosferycznych;
- w 2016 r., w stosunku do wielolecia 1971-2000 wystąpił wzrost średniej temperatury powietrza o ponad 1,5 °C, wzrost rocznej sumy opadów atmosferycznych o ok. 10 pkt % oraz wzrost rocznego usłonecznienia o ok. 200-300 h;
- w 2021 r., w stosunku do wielolecia 1991-2020 nie zaobserwowano większych zmian w stosunku do średniej temperatury powietrza, sumy opadów atmosferycznych i usłonecznienia.

¹³ Materiał źródłowy: <https://klimada2.ios.gov.pl/klimat-scenariusze-portal/>



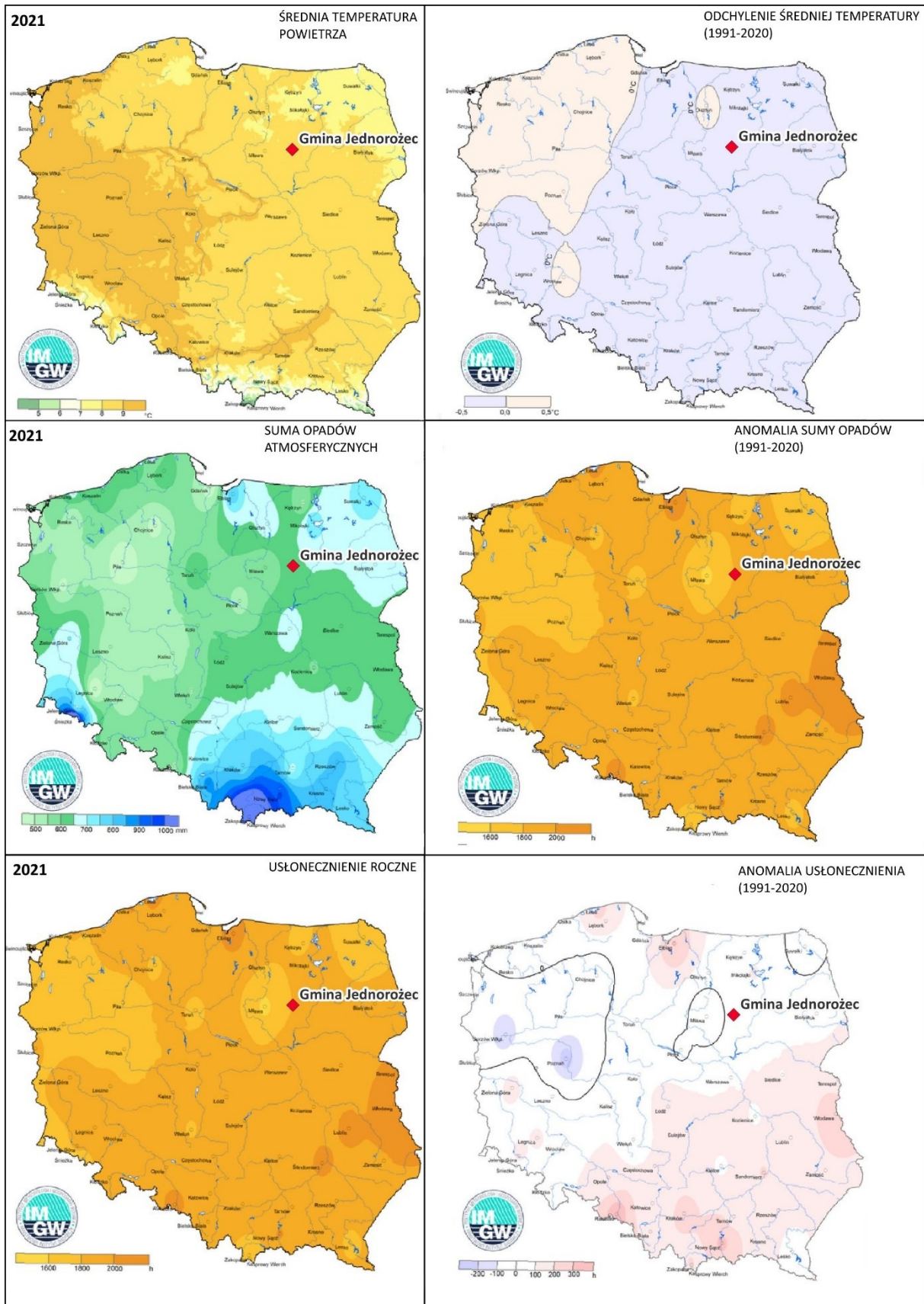
Ryc. 7 Średnia roczna temperatura powietrza wraz z jej odchyleniem, suma opadów atmosferycznych i usłonecznienie roczne oraz anomalie zjawisk w 2011 r.

Materiał źródłowy: Mapy klimatyczne IMGW.



Ryc. 8 Średnia roczna temperatura powietrza wraz z jej odchyleniem, suma opadów atmosferycznych i usłonecznienie roczne oraz anomalie zjawisk w 2016 r.

Materiał źródłowy: Mapy klimatyczne IMGW.



Ryc. 9 Średnia roczna temperatura powietrza wraz z jej odchyleniem, suma opadów atmosferycznych i usłonecznienie roczne oraz anomalie zjawisk w 2021 r.

Materiał źródłowy: Mapy klimatyczne IMGW.

PODSUMOWANIE

Globalne zmiany klimatyczne zauważalne są w również w rejonie gminy Jednorożec (w szczególności w porównaniu z ostatnim trzydziestolecie XX w.). Obserwowane jest m.in.:

- ocieplenie (wzrost średniej rocznej temperatury powietrza);
- zwiększenie rocznej sumy opadów;
- zwiększenie rocznego usłonecznienia;
- coraz częstsze występowanie ekstremalnych zjawisk pogodowych w postaci intensywnych burz i nawałnic, gradobić, czy huraganowych wiatrów.

Prognozuje się, że zmiany klimatu będą miały zarówno pozytywne, jak i negatywne skutki, przy czym dominować będą konsekwencje negatywne:

- do najważniejszych skutków pozytywnych należeć będą m.in.: wydłużenie okresu wegetacyjnego, skrócenie okresu grzewczego, wydłużenie sezonu turystycznego;
- do najważniejszych skutków negatywnych należeć będą m.in.: niekorzystne zmiany hydrologiczne (a co za tym idzie niekorzystny wpływ na różnorodność biologiczną i siedliska przyrodnicze), zwiększenie częstotliwości występowania ekstremalnych zjawisk pogodowych i katastrof, nasilenie się zjawiska eutrofizacji wód, zwiększenie zagrożenia dla życia i zdrowia w wyniku stresu termicznego i wzrostu zanieczyszczeń powietrza, większe zapotrzebowanie na energię elektryczną w porze letniej, czy też zmniejszenie potencjału chłodniczego elektrowni czego skutkiem będzie spadek mocy produkcyjnej.

4.1.7 BUDOWA GEOLOGICZNA PRZYPOWIERZCHNIOWA

Pod względem geologiczno-tektonicznym gmina Jednorożec położona jest w obrębie prekambryjskiej Platformy Wschodnioeuropejskiej, zbudowanej ze skał metamorficznych i głębinowych, głównie granitoidów, gnejsów, migmatyków i amfibolitów. Na podłożu prekambryjskim zalegają młodsze skały, kolejno: paleozoiczne, mezozoiczne i kenozoiczne. W obrębie platformy prekambryjskiej wyróżniamy mniejsze jednostki tektoniczne – gmina Jednorożec, znajduje się w obrębie Wyniesienia mazursko-suwalskiego. Pokrywę tej jednostki tektonicznej tworzą osady jury, kredy, trzeciorzędu i czwartorzędu, a na skłonach wyniesienia występują także osady triasu. Miąższość pokrywy osadowej Wyniesienia mazursko-suwalskiego waha się od ok. 350 m, do ponad 2000 m.

Przypowierzchniową budowę geologiczną reprezentują utwory ery kenozoicznej, z okresu czwartorzędu, przede wszystkim z epoki plejstocenu, w której wystąpił cykl zlodowaceń. Gmina Jednorożec objęta były w całości zlodowaceniami (w kolejności chronologicznej): północno-wschodniopolskim (inaczej: podlaskim), południowopolskim oraz środkowopolskim. W trakcie ostatniego ze zlodowaceń – zlodowacenia północnopolskiego (inaczej: bałtyckiego) omawiany obszar znajdował się na przedpolu maksymalnego zasięgu lądolodu, gdzie w czasie intensywnego odpływu wód roztopowych z lądolodu uformował się sandr kurpiowski o miąższości od ok 5 m do ok. 20 m. Miąższość warstwy czwartorzędowej charakteryzuje się dużą zmiennością litologiczną. Miąższość utworów czwartorzędowych sięga od 75 m w rejonie Jednorożca do 125 m w rejonie wsi Olszewka. W budowie geologicznej wyróżnia się na warstwie trzeciorzędowej ilów i mułków występujące gliny zwałowe, na których zalegają piaski i żwiry, czasami głazy moren czołowych. Na znacznej części terenu gminy od powierzchni występują utwory przepuszczalne w postaci piasków i żwirów.

4.1.8 SUROWCE MINERALNE

UDOKUMENTOWANE ZŁOŻA KOPALIN

Na terenie gminy aktualnie znajdują się następujące, udokumentowane złoża kopalin¹⁴:

Tab. 3 Wykaz udokumentowanych złóż kopalin

KOD (ID)	NAZWA ZŁOŻA	KOPALINA	POWIERZCHNIA
KN 13580	Jednorożec	Piaski i żwiry	19 885 m ²
KN 14538	Jednorożec 1	Piaski i żwiry	14 629 m ²
KN 17609	Jednorożec II	Piaski i żwiry	19 894 m ²
KN 15388	Kobylaki	Piaski i żwiry	5,2117 ha
KN 16989	Małowidz	Piaski i żwiry	5,0430 ha

Materiał źródłowy: System ewidencji zasobów złóż Państwowego Instytutu Geologicznego „MIDAS”.

Ponadto na terenie gminy Jednorożec znajdują się następujące obszary górnicze (OG) oraz tereny górnicze (TG), dla których uzyskana została koncesja na wydobywanie złóż:

Tab. 4 Wykaz terenów górniczych

NR W REJESTRZE	TEREN GÓRNICZY	POŁOŻENIE	STATUS
Jednorożec, dz. nr 225, 226	Jednorożec 1/2	Jednorożec, dz. nr 225, 226	Aktualny
10-7/13/1331	Małowidz	Małowidz, dz. nr 414, 415, 416, 417	Aktualny

Materiał źródłowy: System ewidencji zasobów złóż Państwowego Instytutu Geologicznego „MIDAS”.

Tab. 5 Wykaz obszarów górniczych

NR W REJESTRZE	OBSZAR GÓRNICZY	POŁOŻENIE	STATUS	POW.
10-7/11/1331	Małowidz	Małowidz, dz. nr 414, 415, 416, 417	Aktualny	50 430,00
10-7/15/1575	Jednorożec 1/2	Jednorożec, dz. nr 225, 226	Aktualny	28 225,00

Materiał źródłowy: System ewidencji zasobów złóż Państwowego Instytutu Geologicznego „MIDAS”.

4.1.9 UKSZTAŁTOWANIE POWIERZCHNI I UWARUNKOWANIA GEOMORFOLOGICZNE

W obrębie gminy Jednorożec wyróżnia się następujące formy geomorfologiczne:

RÓWNINA SANDROWA

Zajmuje północno-wschodnią i wschodnią części gminy. Stanowi rozległą, bezzeziorną powierzchnię sandrów położonych na wysokości od ok. 115 m n.p.m. w rejonie dolin rzek Orzyc i dopływów rzeki Płodownica (przy północno-wschodniej granicy gminy) do ok. 140 m n.p.m. w rejonie południowo-wschodniej, leśnej części gminy. Najwyższe wzniesienie w tej części osiąga 142,65 m n.p.m. – Kozłowa Góra. Na obszarach między dolinnych występują zwarte zespoły wydm utrwalonych, które porośnięte są lasami (południowo-wschodnia część gminy). W podłożu, lokalnie na wydmach występują piaski eoliczne oraz piaski i żwiry sandrowe.

¹⁴ Materiał źródłowy: Bilans zasobów kopalin i wód podziemnych w Polsce według stanu na 31.XII.2023 r., 2024, Państwowy Instytut Geologiczny, Warszawa oraz systemu ewidencji zasobów złóż Państwowego Instytutu Geologicznego „MIDAS”, <http://geoportal.pgi.gov.pl/midas-web>.

DOLINY RZECZNE

Orzyca i Ulatówki – tworzy wraz z systemem rowów melioracyjnych rozległą płaskodenną formę przestrzenną w centralnej części gminy. W północnej części gminy szerokość doliny dochodzi do ponad 2 km. W jej dnie przeważa użytkowanie łąkowo-pastwiskowe. Dolina znajduje się na wysokości od ok. 115 do 110 m n.p.m. Jest to płaska powierzchnia o nachyleniach w zakresie 0-1%. W podłożu występują torfy i mady. Tereny te nie są wskazane do zabudowy ze względu na słabą nośność gruntu.

Dopływów rzeki Płodownicy – głównie dopływu spod Zręb, dopływu spod Parciak i dopływu spod miejscowości Dynak. Tworzą powierzchnie równinne w północno-wschodniej części gminy, w rejonie miejscowości Żelazna-Rządowa, Żelazna-Prywatna, Kawały, Gontarka, Parciaki, Kocenki i Dynak. W dnach dolin przeważa użytkowanie łąkowo-pastwiskowe. Występują na wysokości poniżej 117 m n.p.m. (obniżenie w rejonie dopływu z Dynak na wysokości poniżej 115 m n.p.m.) Są to powierzchnie praktycznie płaskie o nachyleniach w zakresie 0-1%. W podłożu występują torfy i mady.

Dopływu z Kobylaków – występuje w zachodniej części gminy. Połączony systemem rowów melioracyjnych tworzy powierzchnię równinną na wysokości poniżej 125 m n.p.m. Jest to obniżenie w okolicach wsi Kobylaki – Korysze, Kobylaki – Konopki, Kobylaki Czarzaste i Kobylaki – Wólka. W dnie doliny przeważa użytkowanie łąkowo-pastwiskowe. Jest to płaska powierzchnia o nachyleniach w zakresie 0-1%. W podłożu występują torfy i mady.

Dopływu z Lipy – występuje w południowo-zachodniej części gminy, w otoczeniu miejscowości Przejmy, Obórki i Lipa. Połączony systemem rowów melioracyjnych tworzy powierzchnię równinną na wysokości poniżej 120 m n.p.m. W dnie doliny przeważa użytkowanie łąkowo-pastwiskowe. Jest to płaska powierzchnia o nachyleniach w zakresie 0-1%. W podłożu występują torfy i mady.

WYSOCZYNA MORENOWA

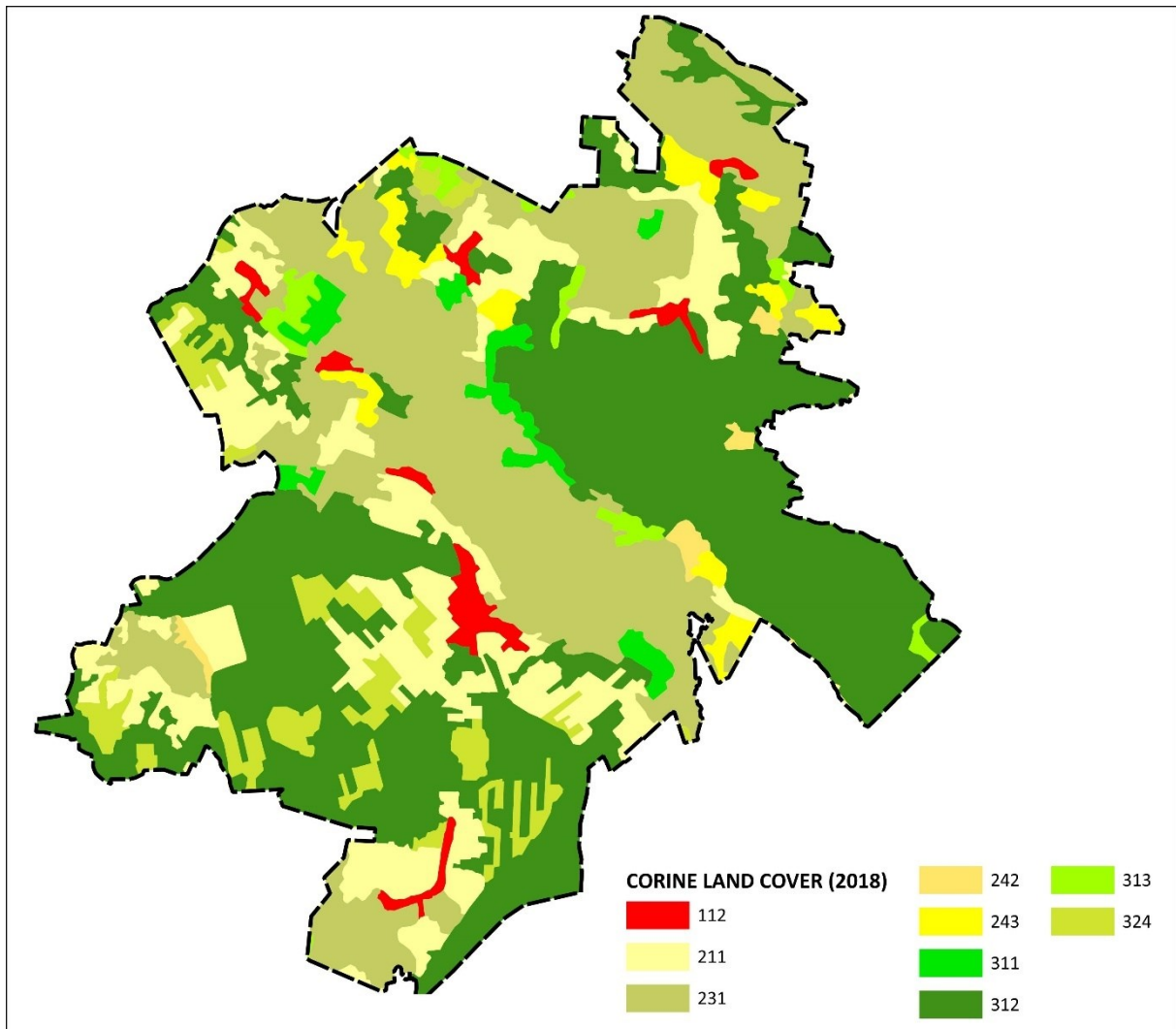
Zajmuje centralną i zachodnią część gminy oraz fragment na północy, w rejonie miejscowości Ulatowo – Osieczna. Występuje na wysokości od ok. 116 m n.p.m. w rejonie doliny rzeki Orzyc do ok. 130 m n.p.m. w części zachodniej. W obrębie wysoczyzny występują pagórki wzgórz morenowych m.in. Góra Partyzancka (150 m n.p.m.), Barania Góra (138,75 m n.p.m.). Najwyższe wzniesienie występuje w południowo-zachodniej części, tuż przy granicy z gminą, w okolicach Kolonia-Kobylaki-Korysze i osiąga 166,4 m n.p.m. Jest to teren rolniczo-leśny. W podłożu występują piaski luźne, piaski słabo gliniaste i piaski gliniaste lekkie.

4.1.10 ZASKLEPIENIE GRUNTÓW

Zasklepienie gruntów wiąże się z szeregiem negatywnych konsekwencji zarówno przyrodniczych jak i społeczno-gospodarczych. Proces ten polega bowiem na sztucznym utwardzaniu wierzchniej warstwy litologicznej, co skutkować może m.in. degradacją naturalnego profilu glebowego oraz większą podatnością terenu na zjawisko suszy poprzez zwiększony spływ powierzchniowy.¹⁵

Analizując strukturę pokrycia terenów na podstawie Corine Land Cover (CLC2018) stwierdza się, iż dominują przestrzenie rolnicze oraz tereny leśne i zadrzewione wraz z roślinnością krzewiastą. Tereny antropogeniczne objęte zabudową miejską luźną obejmują niewielki udział w całkowitej powierzchni (ok. 2,0% pow. Gminy). Ponadto powierzchniowa warstwa litologiczna w przeważającej części Gminy zbudowana jest z utworów łatwo przepuszczalnych (piaski i żwiry oraz lokalnie utwory organogeniczne). Tereny, na których podłoże zostało sztucznie utwardzone obejmują zatem niewielkie areale. W związku z powyższym stwierdza się niski stopień zasklepienia gruntów na terenie gminy.

¹⁵ Materiał źródłowy: Grunty i gleby w Europie. Dlaczego konieczne jest korzystanie z tych niezbędnych i wyczerpywalnych zasobów w sposób zrównoważony? Europejska Agencja Środowiska, 2019.



Ryc. 10 Pokrycie terenu Gminy na podstawie Corine Land Cover (CLC2018)

Objaśnienia:

- 112 – Zabudowa luźna
- 211 - Grunty orne poza zasięgiem urządzeń nawadniających
- 231 - Łąki, pastwiska
- 242 - Złożone systemy upraw i działek
- 243 - Tereny zajęte głównie przez rolnictwo z dużym udziałem roślinności naturalnej
- 311 - Lasy liściaste
- 312 - Lasy iglaste
- 313 - Lasy mieszane
- 324 - Lasy i roślinność krzewiasta w stanie zmian

Materiał źródłowy: Opracowanie własne na podstawie CLC 2018 (www.clc.gios.gov.pl).

4.1.11 POKRYWA GLEBOWA

TYPY GENETYCZNE GLEB

Na terenie gminy Jednorożec dominują **gleby brunatne wylugowane**, rozwinięte na piaskach luźnych i słabo gliniastych. Zajmują one w gminie ok. 22,5 % wśród typów genetycznych gleb. Dominuje w nich kompleks 6 i 7 (żytni słaby). Największy kompleks zajmują w centralnej części gminy, na zachód od miejscowości Jednorożec. Ponadto występują w południowo-zachodniej (okolice miejscowości Lipa, Obórki), zachodniej (okolice miejscowości Kobylaki Wólka i Kobylaki Konopki) i północno-zachodniej części (na południowy-zachód od miejscowości Połoń). Niewielki odsetek stanowią w części północno-wschodniej. Gleby brunatne wylugowane powstają ze skał uboższych w krzemionkę, a bogatszych w glinokrzemiany zasobne w wapń, a więc z glin zwałowych zasobnych w węglany, piasków gliniastych w strefie wysoczyzny morenowej. Gleby brunatne kwaśne wykazują morfologię jak właściwe, różnią się natomiast kwaśnym lub silnie kwaśnym odczynem i brakiem węglanów w całym profilu. Gleby te tworzą się ze skał kwaśnych.

Znaczny udział w strukturze typów genetycznych gleb gminy Jednorożec mają gleby hydrogeniczne, do których należą **gleby murszowo-mineralne i murszowate** (gleby podbagienne). Zajmują one ponad 20% wśród typów genetycznych gleb występujących na terenie gminy. Dominują w nich kompleksy 3z (użytki zielone słabe i bardzo słabe) i 2z (użytki zielone średnie). Są to gleby powstałe z odwodnionych torfów na terenach bagiennych w warunkach zmiennej wilgotności i zmiennego przewietrzenia. Są zasobne w substancję organiczną. Istotną cechą gleb murszowych jest występowanie rozwijającego się procesu murszowego, powodującego zmiany struktury masy organicznej. Dominują w dolinach rzek: Orzyc – przepływającej przez centralną część gminy oraz dopływów rzeki Płodownica – na północnym-wschodzie, a także dopływu z Kobylaków – w części zachodniej, i dopływu z Lipy – w części południowo-zachodniej.

Ponadto na terenie gminy znaczny udział mają **gleby torfowe**, należące do gleb bagiennych, wykształconych na torfach niskicyh. Stanowią one ok. 11,5% wśród typów genetycznych gleb na terenie gminy. Gleby torfowe wraz z glebami mułowo-torfowymi powstają ze szczątków roślinności bagiennych w warunkach beztlenowych, spowodowanych silnym nawilgotnieniem gleby. Wymagają melioracji i intensywnego nawożenia. W obrębie gminy występują głównie w dolinie rzeki Orzyc w centralnej części gminy oraz w północno-wschodniej części, w rejonie dopływów rzeki Płodownicy.¹⁶

KLASY BONITACYJNE GLEB

W strukturze użytków rolnych przeważają gleby o bardzo niskiej wartości użytkowej V-VI klasy gruntów ornych. Są to gleby o składzie mechanicznym piasków luźnych i słabogliniastych, bez struktury lub słabo strukturalne bardzo łatwe do uprawy mechanicznej. Zaledwie 3,6% powierzchni gruntów ornych zajmują gleby IIIb-IV klasy bonitacyjnej. Niewielki obszar gruntów klasy IIIb występuje w miejscowości Lipa Obórki, gleby klasy IVa występują w miejscowościach: Lipa, Lipa Obórki, Żelazna Prywatna, zaś gleby klasy IVb w miejscowościach: Jednorożec, Kobylaki-Czarzaste, Kobylaki-Korysze, Kobylaki-Wólka, Lipa, Lipa Obórki, Olszewka, Stegna, Ulatowo-Dąbrówka, Ulatowo-Pogorzel, Ulatowo-Słabogóra i Żelazna Prywatna.

¹⁶ Materiał źródłowy: Mapa glebowo-rolnicza powiatu przasnyskiego 1: 5 000.

KOMPLEKSY PRZYDATNOŚCI ROLNICZEJ

O przydatności rolniczej gleb decydują tzw. kompleksy przydatności rolniczej gleb (inaczej kompleksy glebowo-rolnicze), określane na podstawie klas bonitacyjnych gleb, warunków klimatycznych, sytuacji geomorfologicznej, stosunków wilgotnościowych oraz ze względu na najbardziej odpowiednie warunki dla rozwoju i plonowania roślin o podobnych warunkach siedliskowych. Łącznie (w skali kraju) wyróżniamy 14 rodzajów kompleksów przydatności rolniczej na gruntach ornych oraz 3 rodzaje kompleksów przydatności rolniczej na użytkach zielonych.

Na terenie gminy Jednorożec wyróżniamy¹⁷:

- kompleksy użytków zielonych:
 - użytki zielone średnie (2z);
 - użytki zielone słabe i bardzo słabe (3z);
- kompleksy gruntów ornych:
 - żytni dobry (5);
 - żytni słaby (6);
 - żytni bardzo słaby/żytnio-łubinowy (7);
 - zbożowo-pastewny mocny (8);
 - zbożowo-pastewny słaby (9).

W strukturze kompleksów rolniczej przydatności gleb przeważają gleby kompleksów 6 i 7 (żytnie słabe). Zajmują one łącznie ok. 25% powierzchni gminy. Dominują one w centralnej części gminy, na zachód od miejscowości Jednorożec. Ponadto występują w południowo-zachodniej (okolice miejscowości Lipa, Obórki), zachodniej (okolice miejscowości Kobylaki Wólka i Kobylaki Konopki) i północno-zachodniej części (na południowy-zachód od miejscowości Połoń). Niewielki odsetek stanowią w części północno-wschodniej (okolice Olszewki i Kawałów).

Na znacznej części gminy Jednorożec występują także gleby użytków zielonych 2z – średnie, które dominują w dolinach rzek: Orzyc w centralnej części gminy, dopływów rzeki Płodownicy w części północno-wschodniej oraz dopływów z Lip (południowo-wschodnia część gminy) i dopływu z Kobylaków w części zachodniej. Stanowią one ok. 17,7% powierzchni gminy.

Kolejno występują w znacznie mniejszym zakresie kompleksy użytków zielonych 3z słabe i bardzo słabe – ok. 7%. Dominują one w dolinach rzek. Niewielki odsetek stanowią gleby kompleksów: 9 (zbożowo pastewne mocne – ok. 0,7%), 5 (żytni dobry – ok. 0,26%) i 8 (zbożowo-pastewny mocny – ok. 0,21%).¹⁸

¹⁷ Materiał źródłowy: Mapa glebowo-rolnicza powiatu przasnyskiego 1 : 5 000.

¹⁸ Materiał źródłowy: Mapa glebowo-rolnicza powiatu przasnyskiego 1 : 5 000.

Kompleksy użytków zielonych średnich (2z). Kompleks 2z budują zazwyczaj gleby klas bonitacyjnych III i IV, wykształcone na glebach mineralnych, mułowo-torfowych, torfowych oraz murszowych. Są to użytki o okresowym nadmiarze lub niedoborze wody. Łąki są zazwyczaj dwukośne, dające plon około 2,5-3,0 t/ha siana średniej jakości. Pastwiska zaś pozwalają na wyżywienie 2 krów/ha przez okres 130 dni.

Kompleksy użytków zielonych słabych i bardzo słabych (3z). Kompleks ten budują głównie gleby klas V i VI, wykształcone na glebach mineralnych zbyt suchych lub zbyt wilgotnych, na glebach mułowo-torfowych i torfowych przesuszanych lub podtapianych. Łąki są zazwyczaj jednokośne, turzycowe i trawiaste, dające plon około 1,5 t/ha siana słabej jakości. Pastwiska zaś pozwalają na wyżywienie 1 krowy/ha przez okres 120 dni.

Kompleksy gruntów ornyczych żytnych dobrych (5). Kompleks budują zazwyczaj gleby klas bonitacyjnych IVa i IVb, wykształcone przeważnie z piasków gliniastych lekkich zalegających na zwięźlejszym podłożu oraz z piasków gliniastych. Są to gleby wrażliwe na suszę, głęboko wyługowane i zakwaszone. Gleby te uważane są za typowo żytnio-ziemniaczane, na których uprawiać można bez przeszkód między innymi: żyto, ziemniaki, owies, rzepak ozimy, tytoń lekki, grykę, proso, wykę oraz łubin. Można na nich uprawiać również inne rośliny, chociażby jęczmień i mniej wymagające odmiany pszenicy, jednak działalność rolnicza tego typu wymaga wyższego stopnia kultury uprawy.

Kompleksy gruntów ornyczych żytnych słabych (6). Kompleks 6 budują zazwyczaj gleby klas IVb i V, wykształcone z piasków słabogliniastych głębokich lub z piasków gliniastych lekkich podścielonych płytko piaskiem luźnym lub żwirem. Są to gleby nadmiernie przepuszczalne, okresowo lub trwale zbyt suche. Są ubogie w składniki pokarmowe, a niedobór wody jest czynnikiem ograniczającym stosowanie nawozów. Niewykorzystane przez rośliny składniki są wymywane bardzo szybko. Uprawia się żyto, owies, ziemniaki, seradellę i łubin, przy czym ich polny zależeć w bardzo dużym stopniu od ilości i rozkładu opadów.

Kompleksy gruntów ornyczych żytnych bardzo słabych/żytnio-łubinowych (7). Kompleks 7 budują zazwyczaj gleby klas bonitacyjnych V i VI, wykształcone z piasków luźnych i piasków słabogliniastych przechodzących w piasek luźny lub żwir. Są to gleby ubogie w składniki pokarmowe, trwale zbyt suche, stąd nawożenie daje nieznaczny wzrost plonów. Uprawia się prawie wyłącznie żyto i łubin.

Kompleksy gruntów ornyczych zbożowo-pastewnych mocnych (8). Kompleks 8 budują zazwyczaj gleby klas bonitacyjnych IIIa, IIIb, IVa, IVb, V. Są to gleby zwięzłe i ciężkie, okresowo nadmiernie wilgotne. Są zasobne w składniki pokarmowe, więc potencjalnie żyzne. Nadmierne okresowe uwilgotnienie utrudnia prawidłową agrotechnikę i ogranicza dobór roślin. Lepsze plony uzyskuje się w latach suchych. Po uregulowaniu stosunków wodnych mogą przejść do kompleksu 2.

Kompleksy gruntów ornyczych zbożowo-pastewnych słabych (9). Kompleks 9 budują zazwyczaj gleby klas bonitacyjnych IVa, IVb, V, VI, wykształcone z piasków. Są to gleby nadmiernie uwilgotnione, przeważnie wiosną, co powoduje wymakanie żyta oraz opóźnia termin sadzenia ziemniaków. Regulacja stosunków wodnych na obszarach występowania tego kompleksu jest bardzo trudna, ponieważ odwodnienie nie zawsze podnosi wartość użytkową gleby. Poza ziemniakami i żytem uprawiać można owies, buraki pastewne, marchew pastewną, rzepak ozimy, kapustę pastewną, komonicę i kupkówkę. Uprawa jest jednak trudna, a plony zależne od ilości i rozkładu opadów w sezonie wegetacyjnym.

4.1.12 BIOSFERA I RÓŻNORODNOŚĆ BIOLOGICZNA

REGIONALIZACJA GEOBOTANICZNA

Gmina Jednorożec zlokalizowana jest w obrębie: Podprowincji Środkowoeuropejskiej; Dziale Mazowiecko-Poleskim (E); Krainie Północno-mazowiecko-Kurpiowskiej (E.2.), Podkrajnie Kurpiowskiej (E.2b.); Okręgu Różańsko-Janowskim (E.2b.6.) oraz Zielonej Puszczy Kurpiowskiej (E.2b.7.).

Dział Mazowiecko-Poleski łączy ze sobą cechy obszarów środkowoeuropejskich i kontynentalnych lasów liściastych i mieszanych, przy czym jego podobieństwo do centralnej części Europy zostało uznane za większe niż podobieństwo do obszarów wschodnich kontynentu. Występują tu lasy liściaste klasy Quercio-Fagetea, głównie związku Carpinion, w mniejszym stopniu związku Quercion petraeo-pubescentis obok kontynentalnych lasów sosnowych z klasy Vaccinio-Piceetea związku Dicrano-Pinion. Krajobrazy roślinne w omawianym dziale, mimo swoich podobieństw w zakresie zbiorowisk potencjalnych na całym obszarze, wykazują znaczne zróżnicowanie pod względem rozprzestrzenienia. Uwarunkowania stanowiły podstawę wydzielenia dwóch poddziałów: Mazowieckiego i Poleskiego. Na obszarze Poddziału Mazowieckiego, położonego niemal w całości na terytorium Polski, głównymi typami krajobrazu są: krajobraz grądowy, krajobraz grądów i borów mieszanych, krajobraz borów i borów mieszanych oraz krajobraz dąbrów świetlistych i grądów. Natomiast w Poddziale Poleskim, którego tylko niewielki fragment znalazł się na terenie Polski, dominują krajobrazy: olsowy oraz borów i borów mieszanych.¹⁹

FLORA, FAUNA I RÓŻNORODNOŚĆ BIOLOGICZNA

Obecny charakter roślinności w gminie Jednorożec jest wynikiem naturalnych tendencji rozwoju (gleby, klimatu, wody) oraz działalności antropogenicznych (zagospodarowanie terenu, działalność rolnicza, przekształcenia gruntów). Generalnie występują tu przede wszystkim następujące grupy roślinności:

- zbiorowiska leśne oraz zadrzewiania i zakrzewienia;
- torfowiska oraz zbiorowiska wodne;
- zbiorowiska towarzyszące polom uprawnym oraz zbiorowiska łąkowe i pastwiskowe;
- zieleń urządzona;
- zbiorowiska ruderalne.

Zespoły te charakteryzują się wielogatunkowym składem roślinności oraz różnorodnością wynikającą z warunków siedliskowych, a tym samym dużym stopniem bioróżnorodności.

Obszar gminy Jednorożec w większości części zajęty jest przez grunty leśne, które sumarycznie obejmują powierzchnie 11 673 ,59 ha, natomiast lesistość jest na poziomie 48,9%²⁰. Przestrzenny rozkład lasów w gminie Jednorożec jest dość zróżnicowany. Największe i najbardziej zwarte kompleksy leśne występują południowo-zachodniej części gminy oraz w części centralnej i wschodniej. W ujęciu ogólnym są to obszary najcenniejsze przyrodniczo w gminie.

Na terenie gminy Jednorożec wyróżniamy następujące typy siedliskowe lasu²¹:

- **borzy świeże** – zajmują kompleks o powierzchni ok. 4000 ha w południowo-wschodniej części gminy. Występują na glebach typu bielcowego oraz glebach rdzawych. Poziom wody gruntowej znajduje się w zasięgu systemów korzeniowych drzew. W składzie gatunkowym przeważa sosna. W runie

¹⁹ Materiał źródłowy: Matuszkiewicz J., 2008, Regionalizacja geobotaniczna Polski, wyd. IGI PAN, Warszawa.

²⁰ Materiał źródłowy: Dane GUS, stan na 2023 r.

²¹ Materiał źródłowy: Bank Danych o Lasach, www.bdl.lasy.gov.pl.

leśnym występują: borówka czernica, widłoząb kędzierzawy, rokit gałązkowy i błyszczący. W warstwie podszytowej rosną: jałowiec, trzmielina i jarzębina;

- **bory mieszane świeże** – dominują w południowo-zachodniej części gminy, gdzie zajmują kompleks o powierzchni ok. 1 900 ha. Głównymi glebami tego siedliska są gleby typu darniowo-bielicowego. Pod względem składu mechanicznego są to piaski słabo gliniaste, piaski gliniaste i różnoziarniste. Poziom próchniczny wynosi kilka centymetrów i posiada odczyn kwaśny. W runie leśnym występują rośliny wskaźnikowe: borówka czernica, konwalia majowa, konwalijka dwulistna, malina kamionka, kłosownica leśna, orlica pospolita, tomka wodna, zaś w podszycie: kruszyna, leszczyna, jarzębina i trzmielina. Dominującym gatunkiem w składzie drzewostanu jest sosna;
- **las mieszane świeże** – dominują w południowej części gminy, w obrębie kompleksu położonego między miejscowościami Lipa, a Drądzewo Nowe. Są to lasy średnio żyzne, dość wilgotne, będące pod wpływem wód opadowych i gruntowych. Najczęściej występuje na glebach rdzawych właściwych i rdzawych bielicowych wykształconych na piaskach luźnych i słabo gliniastych, niekiedy podścielone pyłem piaszczystym lub piaskiem gliniastym. W drzewostanie gatunkami dominującymi są dęby bezszypułkowe oraz sosny zwyczajne. Gatunkami domieszkowymi są brzoza brodawkowata, jarząb, kruszyna pospolita, trzmielina brodawkowata oraz leszczyna;
- **olsy** - dominujące w północno-zachodniej części oraz południowej (na południe od miejscowości Nakieł);
- **bory mieszane wilgotne, bory suche, lasy mieszane bagienne, lasy mieszane wilgotne, lasy mieszane świeże, lasy wilgotne oraz olsy jesionowe** – rozproszone, w postaci niewielkich płatów.

W gminie Jednorożec występują następujące kategorie lasów uznanych za ochronne²²:

- **las badawcze i doświadczalne** – występują w obrębie kompleksu leśnego Puszczy Kurpiowskiej;
- **cenne fragmenty rodzimej przyrody** – dominują we wschodniej części gminy w obrębie Puszczy Kurpiowskiej;
- **lasy glebochronne** – zajmują niewielki fragment w północno-zachodniej części gminy, w obrębie Puszczy Kurpiowskiej. Stanowią jednogatunkowe drzewostany sosnowe na siedlisku boru suchego. Lasy glebochronne chronią glebę przed zmywaniem lub wyjaławianiem, powstrzymują osuwanie się ziemi. Ponadto ograniczają powstawanie lub rozprzestrzenienie się lotnych piasków;
- **lasy wodochronne** – występują na obrzeżach kompleksu leśnego Puszczy Kurpiowskiej w północno-zachodniej części gminy oraz w obrębie kompleksu leśnego w północnej części gminy, pomiędzy miejscowościami: Połoń i Małowidz. Stanowią wielogatunkowe i różnowiekowe drzewostany mieszane z przewagą gatunków liściastych oraz jednogatunkowe drzewostany sosnowe różnych klas wieku, zajmujące dość szerokie spektrum siedlisk zarówno na glebach organicznych jak i mineralnych. Lasy wodochronne chronią zasoby wód powierzchniowych i podziemnych, regulują stosunki hydrogeniczne w zlewni oraz na obszarach wododziałów.
- **las nasienne** – występują sporadycznie na terenie gminy;
- **ostoje zwierząt chronionych** – występują na niewielkiej powierzchni w południowo-zachodniej części gminy.

Na gruntach rolnych przeważają głównie gatunki typowe dla terenów przekształconych przez człowieka oraz wykorzystywanych rolniczo. Spotkać tu można przede wszystkim ptactwo polne, gryzonia i zwierzęta domowe.

²² Materiał źródłowy: Bank Danych o Lasach, www.bdl.lasy.gov.pl.

Ważną składową środowiska przyrodniczego gminy są **torfowiska**. Występują w niektórych fragmentach dolin rzecznych, obniżeniach terenowych oraz w obrębie rozległych trwałych użytków zielonych (łąk i pastwisk). Specyficzne warunki siedliskowe torfowisk, wynikające z dużego uwodnienia ekosystemu i dużej zawartości materii organicznej, stanowią o ich dużej roli w środowisku przyrodniczym, w tym: utrzymywaniu różnorodności gatunkowej flory i fauny oraz tworzeniu warunków jej wzrostu i rozwoju, zapewnianiu warunków siedliskowych dla rzadkich ekosystemów i gatunków, tworzeniu korzystnych warunków mikroklimatycznych, tworzeniu naturalnych barier geochemicznych w obrębie zlewni. Ponadto ważną funkcją torfowisk jest ich rola filtracyjna, czyli zatrzymywanie przemieszczających się związków biogenych. Zatrzymywanie na torfowisku migrujących związków azotu i fosforu przyczynia się do zmniejszenia zanieczyszczenia wód w wielu ciekach i większych rzekach. W okresie wezbrań wód w rzekach i przy stanach powodziowych rozległe dolinowe obszary torfowisk przejmują falę powodziową i stanowią naturalne zbiorniki retencyjne dla wód powodziowych.

Zbiorowiska wodne występują wzdłuż niektórych fragmentów cieków, w obrębie niektórych łąk wilgotnych i rzadko koszonych oraz w obrębie mniejszych wód stojących (oczka wodne i stawy). Najczęściej stanowią naturalne zbiorowiska ziołoroślowe i zaroślowe, a także szuwały.

Występująca na terenie gminy **roślinność towarzyszącą użytkom rolnym** jest mało zróżnicowana gatunkowo i zmienia się w cyklach produkcji rolnej. Bogatsze gatunkowo, a przede wszystkim stanowiące trwałe pokrywy zielone są łąki i pastwiska.

Zieleń urządzona obejmuje zieleń towarzyszącą obiektom sakralnym, użyteczności publicznej i cmentarzom, a także zieleń ozdobną, zieleń ozdobną wkomponowaną w istniejącą zabudowę, a także zieleń towarzyszącą terenom rekreacyjno-sportowym.

Zbiorowiska ruderalne występują w obrębie przestrzeni zurbanizowanych, m.in. w okolicach dróg, przydroży i parkingów, wokół niektórych domostw i terenów przemysłowych, w okolicach placów, wyrobisk, itd. Zbiorowiska ruderalne należą do roślin synantropijnych. Cechą tych siedlisk jest brak stabilności i wysoka zawartość związków azotu, fosforu i potasu. Wśród roślin ruderalnych dużą rolę odgrywają nitrofity (m.in. łoboda ogrodowa, rośliny krzyżowe *Cruciferae* i psiankowate *Solanaceae*, pokrzywa, malina, wierzbówka koprzyca i inne).

Ekosystemy najcenniejsze pod względem faunistycznym i florystycznym zostały objęte obszarowymi i obiektowymi formami ochrony przyrody, które scharakteryzowano w dalszej części.

Gmina charakteryzuje się niskim stopniem zaludnienia i uprzemysłowienia oraz wysokim udziałem terenów biologicznie czynnych, co warunkuje duże zróżnicowanie gatunkowe. Szczególnie atrakcyjna jest dolina Orzyca, gdzie występują: wydry, raki i bobry. Pola i lasy zasiedlają sarny, dziki, jelenie, łosie, jastrzębie i żurawie. W gminie bytuje populacja bociana białego oraz występują gatunki chronione takie jak: orlik krzykliwy, bocian czarny, dudek, remiz, jaszczurka zwinka, padalec, zaskroniec, żaba trawna, żaba śmieszka, gacek wielkouchy, jeże, krety, łasice, ryjówki aksamitne i wiewiórki. W dolinie rzeki Płodownicy, w północno-wschodniej części gminy powiązanej systemem rowów ze „stawami Gutocha” (poza granicami gminy) gromadzą się stada ptaków wodno-błotnych. Spośród ryb występują m.in. ryby karpowate (płoc, kleń, leszcz, ukleja, karaś) oraz ryby okoniowate (okoń, jazgarz, sandacz).

4.2 STAN ŚRODOWISKA PRZYRODNICZEGO I JEGO PRZEKSZTAŁCENIA

Jakość środowiska związana jest z występowaniem ponadnormatywnych zanieczyszczeń w środowisku (powietrzu, wodzie, glebie), stanem flory i fauny, stanem walorów krajobrazowych, oraz z oddziaływaniem nadmiernego hałasu (klimat akustyczny), pól elektromagnetycznych i możliwością wystąpienia awarii przemysłowej. Wpływ na jakość środowiska ma również efektywność systemu gospodarki odpadami i stopień rozwoju infrastruktury wodno-kanalizacyjnej.

4.2.1 POWIETRZE ATMOSFERYCZNE

Zanieczyszczenia powietrza są główną przyczyną globalnych zagrożeń środowiska przyrodniczego. Wpływają one również bezpośrednio na zdrowie ludzi i warunki ich życia. Ważną cechą zanieczyszczeń powietrza jest możliwość ich przenoszenia na znaczną odległość.

JAKOŚĆ POWIETRZA ATMOSFERYCZNEGO

Badania jakościowe powietrza atmosferycznego wykonywane są na poziomie regionalnym. Dla województwa mazowieckiego badania odbywają się w odniesieniu do czterech stref: strefa aglomeracja warszawska (PL1401), strefa miasto Płock (PL1402), strefa miasto Radom (1403) oraz strefa mazowiecka (PL1404), w której znajduje się gmina Jednorożec.

Dla każdej strefy przeprowadza się ocenę jakości powietrza uwzględniając wymagania określone w Rozporządzeniu Ministra Środowiska z dnia 24 sierpnia 2012 r. w sprawie poziomów niektórych substancji w powietrzu. Ocenę jakości powietrza przeprowadza się według:

- kryteriów dotyczących ochrony zdrowia ludzi, dla wskaźników: dwutlenek siarki SO₂, dwutlenek azotu NO₂, tlenek węgla CO, benzen C₆H₆, pył zawieszony PM₁₀, pył zawieszony PM_{2,5}, ołów w pyle Pb (PM₁₀), arsen w pyle As (PM₁₀), kadm w pyle Cd (PM₁₀), nikiel w pyle Ni (PM₁₀), benzo(a)piren w pyle B(a)P (PM₁₀), ozon O₃;
- kryteriów określonych w celu ochrony roślin, dla wskaźników: dwutlenek siarki SO₂, tlenek azotu NO_x, ozon O₃ określony współczynnikiem AOT4₀.

Ocenie jakości powietrza w strefach służą wyniki pomiarów ze stacji automatycznych i manualnych (stacje zlokalizowane są poza granicami gminy Jednorożec).

Wyniki badań jakości powietrza w strefie mazowieckiej (PL 1404) przedstawiają się następująco:

Tab. 6 Jakość powietrza atmosferycznego w strefie mazowieckiej w 2023 roku

KRYTERIA USTALONE POD KĄTEM OCHRONY ZDROWIA LUDZI														
NAZWA STREFY	SYMBOL KLASY WYNIKOWEJ DLA POSZCZEGÓLNYCH ZANIECZYSZCZEŃ DLA OBSZARU CAŁEJ STREFY													
	SO ₂	NO ₂	CO	C ₆ H ₆	PM ₁₀	PM _{2,5} ¹⁾	PM _{2,5} ²⁾	Pb	As	Cd	Ni	B(a)P	O ₃ ³⁾	O ₃ ⁴⁾
MAZOWIECKA	A	A	A	A	A	A	A1	A	A	A	A	A	A	D2
KRYTERIA USTALONE POD KĄTEM OCHRONY ROŚLIN														
NAZWA STREFY	SYMBOL KLASY WYNIKOWEJ DLA POSZCZEGÓLNYCH ZANIECZYSZCZEŃ DLA OBSZARU CAŁEJ STREFY													
	SO ₂			NO _x			O ₃ (AOT4) poziom docelowy			O ₃ (AOT4) poziom celu długoterminowego				
MAZOWIECKA	A			A			A			D2				
objaśnienia: - A - jeżeli stężenia zanieczyszczenia na terenie strefy nie przekraczają odpowiednio poziomów dopuszczalnych lub poziomów docelowych - C – jeżeli stężenia zanieczyszczeń na terenie strefy przekraczają poziomy dopuszczalne lub poziomy docelowe. - D2 – jeżeli stężenia zanieczyszczenia ozonem troposferycznym na terenie strefy przekracza poziom celu długoterminowego. 1) poziom dopuszczalny, 2) poziom dopuszczalny faza II, 3) wg poziomu docelowego 4) wg poziomu celu długoterminowego.														

Materiał źródłowy: Roczna ocena jakości powietrza w województwie w województwie mazowieckim. Raport wojewódzki za rok 2023, 2024, GIOŚ Warszawa.

Reasumując, w strefie mazowieckiej w 2023 roku **odnotowano przekroczenia poziomu celu długoterminowego ozonu – zarówno pod kątem ochrony zdrowia, jak i roślin**. Nie zanotowano natomiast przekroczeń poziomu dopuszczalnego pyłu zawieszonego PM₁₀ i PM_{2,5} oraz poziomu docelowego benzo(a)pirenu w pyłe PM₁₀.

Należy podkreślić, że powyższe wyniki odnoszą się do całej strefy mazowieckiej mają wymiar regionalny i nie świadczą bezpośrednio o jakości powietrza w gminie (brak w jej granicach punktów monitoringu).

Na terenie gminy okresowo i lokalnie mogą występować sytuacje zwiększonego stężenia substancji zanieczyszczających. W sezonie grzewczym mogą nasilać się emisje z tzw. „niskich” źródeł sektora bytowego powstałe na skutek spalania paliw różnej jakości (nierzadko spalania odpadów). Na okresowe zwiększenie stężeń substancji zanieczyszczających narażone są zwłaszcza zwarte tereny mieszkaniowe, zaopatrywane są w ciepło z kotłów węglowych. Nie przewiduje się pogorszenia jakości powietrza atmosferycznego w wyniku napływu substancji zanieczyszczających z większych ośrodków miejskich.

Na podstawie danych monitoringowych GIOŚ stwierdza się, że na terenie gminy Jednorożec w 2023 r:

- odnotowano przekroczenia poziomów celów długoterminowych ozonu (kryteria – ochrony roślin i zdrowia),
- nie odnotowano przekroczeń stężeń benzo(a)pirenu w pyłe zawieszonym PM₁₀;
- nie odnotowano przekroczeń poziomów dopuszczalnych pyłu zawieszonego PM₁₀ oraz PM_{2,5}.

ŹRÓDŁA ZANIECZYSZCZEŃ POWIETRZA ATMOSFERYCZNEGO I MOŻLIWOŚCI ICH OGRANICZANIA

Do najważniejszych, potencjalnych źródeł zanieczyszczeń powietrza w gminie należy zaliczyć:

- źródła naturalne, związane z procesami i zagrożeniami przyrodniczymi takimi jak np. pożary lasów, wyloty z terenów bagiennych (m.in. metanu), erozję gleb, pylenie z terenów zielonych;
- źródła antropogeniczne związane z działalnością człowieka, tzn.:
 - emisja punktowa, związana z energetycznym spalaniem paliw i procesami technologicznymi, odprowadzającymi substancje do powietrza emitorem w sposób zorganizowany (przy czym na terenie gminy Jednorożec nie są zlokalizowane zakłady szczególnie produkcyjne uciążliwe dla środowiska);
 - emisja liniowa, związana z transportem samochodowym i emisją spalin, uzależniona od charakterystyki ruchu, rodzaju pojazdów i stosowanego w nich paliwa oraz rodzaju i jakości nawierzchni tras. W odniesieniu do gminy Jednorożec relatywnie najbardziej zagrożone emisją liniową są tereny mieszkaniowe położone w bliskim sąsiedztwie dróg powiatowych (w gminie nie przebiegają drogi publiczne o znaczeniu krajowym oraz wojewódzkim);
 - emisja powierzchniowa, związana z emisją z indywidualnego ogrzewania mieszkań i budynków w sektorze komunalno-bytowym, na którą najbardziej narażone są tereny zwartej zabudowy, o niskim stopniu przewietrzania, zwłaszcza nie podłączone do gazu sieciowego;

Ograniczanie negatywnych skutków emisji punktowej, w tym zanieczyszczeń przemysłowych, możliwe jest m.in. poprzez wdrażanie rozwiązań technicznych zabezpieczających przed nadmierną emisją, czy kontrolę istniejących systemów w zakresie spełniania norm i standardów ochrony powietrza atmosferycznego.

Ograniczaniu negatywnych skutków emisji liniowej, w tym pochodzącej z ruchu pojazdów silnikowych, sprzyjają m.in. modernizacje nawierzchni dróg, poprawa płynności ruchu drogowego jak np. przebudowa skrzyżowań, proekologiczne standardy w zakresie emisji spalin oraz rozwój alternatywnych środków transportu.

Ograniczaniu negatywnych skutków emisji powierzchniowej, w tym emisji z indywidualnych procesów grzewczych, możliwe jest m.in. poprzez stosowanie ekologicznych metod pozyskiwania energii, zwłaszcza ciepłej (źródła niskoemisyjne lub odnawialne źródła energii) oraz konsekwentne działania samych mieszkańców (np. wyeliminowanie spalania odpadów). W ekonomicznie uzasadnionych sytuacjach sprzyjające ochronie jakości powietrza jest stosowanie scentralizowanych systemów grzewczych.

Ograniczaniu zanieczyszczeń powietrza służą rozwiązania systemowe, w tym instrumenty prawne ustawy Prawo ochrony Środowiska i przepisów pokrewnych Nowelizacja w/w ustawy (tzw. „ustawa antysmogowa”) umożliwiają m.in. zastosowanie na szczeblu lokalnym prawnych narzędzi poprawy jakości powietrza. Ustawa ta m.in. umożliwiają władzom lokalnym, przy uwzględnieniu potrzeb zdrowotnych mieszkańców oraz oddziaływania na środowisko, wprowadzenie na danym terenie: rodzajów paliw dozwolonych lub zakazanych, czy też minimalnego standardu emisji kotłów.

Należy jednocześnie zaznaczyć, iż zgodnie z ustaleniami Polityki Energetycznej Polski do 2040r. *potrzeby ciepłe wszystkich gospodarstw domowych w Polsce pokrywane będą przez ciepło systemowe oraz przez zero- lub niskoemisyjne źródła indywidualne.*

Ponadto dla gminy Jednorożec obowiązują ustalenia (zadania, działania) określone w ramach programów ochrony powietrza, zatwierdzonych przez Sejmik Województwa.²³

4.2.2 WODY POWIERZCHNIOWE I WODY PODZIEMNE

JAKOŚĆ WÓD POWIERZCHNIOWYCH

W stosunku do jednolitych części wód powierzchniowych (JCWP) występujących w gminie obowiązuje *Plan gospodarowania wodami na obszarze dorzecza Wisły*²⁴, w którym określono cele środowiskowe i ryzyko ich nieosiągnięcia:

Tab. 7 Ocena stanu jednolitych części wód powierzchniowych w gminie

NAZWA I KOD JCWP	STATUS JCWP	STAN/POTENCJAŁ OGÓLNY JCWP	OCENA RYZYKA NIEOSIĄGNIĘCIA CEŁÓW ŚRODOWISKOWYCH
Omulew od Wałpuszy do ujścia (RW200016265499)	Naturalna	Zły	Zagrożona
Orzyc od Tamki do ujścia (RW200011265899)	Naturalna	Zły	Zagrożona
Dopływ spod Bagienic-Folwarku (RW20001026587369)	Naturalna	Brak danych	Zagrożona
Jastrząbka (RW2000102654929)	Silnie zmieniona część wód	Zły	Zagrożona
Morawka (RW2000102658889)	Naturalna	Zły	Zagrożona
Dopływ spod Bobina Wielkiego (RW200010265874)	Naturalna	Zły	Niezagrożona
Kanał spod Księżej Górki (RW2000102658729)	Silnie zmieniona część wód	Dobry	Zagrożona
Ulatówka (RW200010265869)	Naturalna	Zły	Zagrożona

²³ Aktualnie obowiązuje uchwała nr 134/23 Sejmiku Województwa Mazowieckiego z dnia 11 lipca 2023 r. (Dz. Urz. Woj. Mazowieckiego 2023 poz. 8527).

²⁴ Aktualnie obowiązujący Plan gospodarowania wodami na obszarze dorzecza Wisły przyjęto w 2022 r.

NAZWA I KOD JCWP	STATUS JCWP	STAN/POTENCJAŁ OGÓLNY JCWP	OCENA RYZYKA NIEOSIĄGNIĘCIA CELÓW ŚRODOWISKOWYCH
Płodownica (RW2000162654899)	Silnie zmieniona część wód	Zły	Zagrożona
Dopływ z bagna Szeroka Biel (RW2000102658594)	Silnie zmieniona część wód	Zły	Zagrożona
Dopływ z Opaleńca (RW20001026585929)	Naturalna	Zły	Zagrożona

Materiał źródłowy: <http://karty.apgw.gov.pl/>

Niemal wszystkie zlewnie jednolitych części wód powierzchniowych, w ramach których dokonano oceny (za wyjątkiem JCWP: RW2000102658729) ocenione zostały jako posiadające zły stan ogólny. Jednocześnie zaznacza się, iż w przypadku JCWP „Dopływ spod Bagienic-Folwarku” RW20001026587369 nie została przeprowadzona ocena stanu lub potencjału JCWP.

Ponieważ gmina w znacznej części zajęta jest przez pola uprawne, działalność rolnicza jest jedną z wiodących funkcji. Rolnicy w celu zwiększenia swoich plonów decydują się na nawożenie sztucznymi nawozami (zawierające azotany oraz fosforany). Ponadto w gminie znaczną część obszaru budują utwory łatwo przepuszczalne (głównie piaski i żwiry). W związku z powyższym na terenach wykorzystywanych rolniczo związki azotanów oraz fosforanów infiltrują w głąb naturalnego profilu glebowego a następnie poprzez podziemny spływ przedostają się do pobliskich rzek oraz innych zbiorników wodnych.

Ocena w obszarach chronionych wrażliwych na eutrofizację wywołana zanieczyszczeniami pochodzącymi ze źródeł komunalnych wykazała, iż zlewnie te wrażliwe są eutrofizacją komunalną.

JAKOŚĆ WÓD PODZIEMNYCH

Badania przeprowadzane w ramach krajowego monitoringu jakości wód podziemnych²⁵ wykazały, że w 2022 r. w rejonie gminy Jednorożec znajdował się punkt pomiarowy nr 2346.

Tab. 8 Ocena stanu wód podziemnych

NR PUNKTU	LOKALIZACJA PUNKTU	STRATYGRAFIA	UŻYTKOWANIE TERENU	KLASA JAKOŚCI WÓD	ROK BADANIA
2336	Parciaki – Stacja	Czwartorzęd	Lasy	II	2022

Materiał źródłowy: Opracowanie własne na podstawie danych Monitoringu Wód Podziemnych (MJWD), prowadzonych przez GIOŚ.

STAN GOSPODARKI WODNO-ŚCIEKOWEJ

ZAOPATRZENIE W WODĘ

Odsetek ludności korzystającej z sieci wodociągowej wynosi 93,5%, natomiast jej łączna długość to 152,7 km, z której korzysta 6 178 osób.²⁶

Tab. 9 Sieć wodociągowa w gminie

WSKAŹNIK	WARTOŚĆ
Udział ludności korzystającej z sieci wodociągowej	93,5%
Długość sieci wodociągowej	152,7 km

²⁵ Ocena jakości wód podziemnych odbywa się na podstawie sieci pomiarowej, liczącej 1404 punktów na terenie całego kraju (w tym studnie wiercone, piezometry), spełniające kryteria wymagane przez Ramową Dyrektywę Wodną.

²⁶ Materiał źródłowy: Dane GUS.

WSKAŹNIK	WARTOŚĆ
Liczba osób korzystających z sieci	6 178 os.
Woda dostarczona gospodarstwu domowemu	369,1 dam ³
Liczba przyłączy wodociągowych	1 937 szt.
Średnie zużycie wody na jednego mieszkańca	55,6 m ³

Materiał źródłowy: Dane GUS, stan na 2023 r.

W granicach gminy zlokalizowane są następujące ujęcia wody przeznaczone do zbiorowego zaopatrzenia ludności w wodę:

Tab. 10 Wykaz stacji uzdatniania wody w gminie Jednorożec

STACJA UZDATNIANIA WODY	ZASOBY EKSPLOATACYJNE [m ³ /h]
Małowidz	57,0
Jednorożec	90,0
Żelazna Prywatna	60,0
Lipa	49,0
Budziska	--

Materiał źródłowy: Urząd Gminy w Jednorożcu.

Wszystkie ujęcia posiadają pozwolenia wodnoprawne na pobór wód podziemnych i eksploatację ujęć.

ODPROWADZANIE ŚCIEKÓW

Na terenie gminy Jednorożec odsetek ludności korzystającej z systemu sieci kanalizacyjnej wynosi 40,7%, natomiast jej łączna długość to 33,9 km, z której korzysta 2 690 osób.²⁷

Do sieci podłączone są przede wszystkim budynki zlokalizowane w największych miejscowościach, gdzie występuje zwarty charakter istniejącej zabudowy (w tym w Jednorożcu). Jednakże, w dalszym ciągu przeważająca część mieszkańców gminy, zwłaszcza w obszarze zabudowy rozproszonej, korzysta z indywidualnych systemów unieszkodliwiania ścieków sanitarnych, tzn. ze zbiorników bezodpływowych na nieczystości (szamb) lub z przydomowych oczyszczalni ścieków.

Tab. 11 Sieć kanalizacyjna w gminie

WSKAŹNIK	WARTOŚĆ
Udział ludności korzystającej z sieci kanalizacyjnej	40,7%
Długość sieci kanalizacyjnej	33,9 km
Liczba osób korzystających z sieci	2 690 os.
Liczba przyłączy do budynków	921 szt.
Ilość ścieków bytowych odprowadzona siecią kanalizacyjną	91,1 dam ³
Liczba zbiorników bezodpływowych	921 szt.
Liczba przydomowych oczyszczalni ścieków	107 szt.

Materiał źródłowy: Dane GUS, stan na 2023 r.

²⁷ Materiał źródłowy: Dane GUS.

Gmina należy do aglomeracji ściekowej Jednorożec, która swoim zasięgiem obejmuje następujące miejscowości: Jednorożec, Stegna, Ulatowo-Pogorzelski i Drądzewo Nowe wraz z oczyszczalnią ścieków zlokalizowaną w Jednorożcu (wielkość aglomeracji – 3 389 RLM).

Agglomeracja wyznaczona została na mocy stosownej Uchwały Rady Jednorożec.²⁸ Sieć kanalizacji sanitarnej obecnie funkcjonuje w oparciu o system grawitacyjny i tłoczny. Ścieki bytowe z terenu aglomeracji poddawane są oczyszczaniu w oczyszczalni ścieków przy ul. Zielonej w Jednorożcu. Średnia przepustowość oczyszczalni wynosi 620 m³ na dobę.

Istotne jest zachowanie właściwego stanu jakości wód. W kontekście tym należy właściwie kształtować gospodarkę wodno-ściekową, a zwłaszcza zwiększyć odsetek korzystających z sieci kanalizacyjnej lub stosować przydomowe oczyszczalnie ścieków na terenach zabudowy rozproszonej, sukcesywnie zastępując tradycyjne zbiorniki na nieczystości (szamba).

ŹRÓDŁA ZANIECZYSZCZEŃ WÓD ORAZ MOŻLIWOŚCI ICH OGRANICZANIA

Do najważniejszych, potencjalnych źródeł zanieczyszczeń wód powierzchniowych i wód podziemnych w gminie Jednorożec należy zaliczyć:

- ścieki komunalne i gospodarcze z terenów zurbanizowanych,
- w dalszym ciągu niedostatecznie rozwinięty system kanalizacyjny lub system przydomowych oczyszczalni ścieków,
- nieszczelne szamba,
- nielegalne składowiska odpadów (tzw. „dzikie” wysypiska śmieci),
- zanieczyszczenia z utwardzonych terenów komunikacyjnych,
- spływy powierzchniowe z terenów pól uprawnych (związki biogenne),
- niewłaściwe składowanie odpadów, nawozów naturalnych oraz odprowadzanie nieoczyszczonych ścieków.

Na obszarze gminy istotne jest zachowanie właściwego stanu jakości wód powierzchniowych i podziemnych, tak gruntowych jak i w głębszych. W kontekście tym należy właściwie kształtować gospodarkę wodno-ściekową, a zwłaszcza zwiększyć odsetek korzystających z sieci kanalizacyjnej lub stosować przydomowe oczyszczalnie ścieków na terenach zabudowy rozproszonej, sukcesywnie zastępując tradycyjne zbiorniki na nieczystości (szamba).

Szczególnie istotne jest gospodarowanie na obszarach o dużej podatności wód podziemnych na doływ zanieczyszczeń od powierzchni (słaba izolacja użytkowych poziomów wodonośnych). Gospodarowanie to wymaga szczególnej ochrony przed antropopresją, w tym rozwoju systemu gospodarki wodno-ściekowej.

Stopień podatności pierwszego poziomu wodonośnego na zanieczyszczenia w przeważającej części gminy Jednorożec określony został jako bardzo wysoki oraz wysoki. Wynika to z faktu, iż znaczna część obszaru gminy zbudowana jest z utworów łatwo przepuszczalnych (głównie piasków i żwirów), gdzie pierwszy użytkowy poziom wód podziemnych nierzadko występuje stosunkowo płytko pod powierzchnią terenu.²⁹

²⁸ Aktualnie obowiązuje Uchwała Nr SOK.0007.62.2022 Rady Gminy Jednorożec z dnia 30 listopada 2022 r. w sprawie wyznaczenia obszaru i granic aglomeracji Jednorożec (Dz. Urz. Woj. Mazowieckiego 2022 poz. 13101 z późn. zm.).

²⁹ Materiał źródłowy: Mapa hydrogeologiczna Polski (1:50 000).

4.2.3 KLIMAT AKUSTYCZNY

Zgodnie z ustawową definicją (ustawa Prawo ochrony środowiska) „hałas” rozumie się jako dźwięk o częstotliwościach w zakresie 16 Hz – 16 000 Hz, a zatem dźwięk odbierany przez człowieka (ludzkie ucho). W praktyce oznacza to, że hałasem można nazwać każdy niepożądany dźwięk, który jest uciążliwy, a niejednokrotnie szkodliwy dla człowieka. Stopień szkodliwości zależy od poziomu hałasu oraz długości jego oddziaływania na organizm ludzki. W akustyce jednostką określającą poziom natężenia hałasu, będącą jednostką ciśnienia akustycznego jest decybel (dB).

JAKOŚĆ KLIMATU AKUSTYCZNEGO

Obowiązujące przepisy prawne określają, że źródłem informacji o hałasie w środowisku jest przede wszystkim Państwowy Monitoring Środowiska (PMŚ). Oceny stanu akustycznego środowiska i obserwacji zmian dokonuje się na podstawie wyników pomiarów poziomów hałasu określonych wskaźnikami hałasu L_{DWN} i L_N oraz z uwzględnieniem pozostałych danych, w szczególności demograficznych oraz dotyczących sposobu zagospodarowania i użytkowania terenu.

Na terenie gminy Jednorożec nie wykonywano pomiarów klimatu akustycznego w ramach Sieci Państwowego Monitoringu Środowiska³⁰.

ŹRÓDŁA POGARSZANIA KLIMATU AKUSTYCZNEGO ORAZ MOŻLIWOŚCI ICH OGRANICZANIA

Najważniejszymi, potencjalnymi źródłami pogarszania klimatu akustycznego w gminie są:

- **hałas komunikacyjny (drogowy, kolejowy)** – powoduje go ruch pojazdów silnikowych poruszających się po drogach przecinających obszar. Przez teren gminy nie przebiegają drogi o znaczeniu międzynarodowym lub krajowym. Na terenie gminy znajduje się sieć dróg powiatowych o znaczeniu lokalnym, charakteryzujących się stosunkowo niskim natężeniem ruchu. Pewne oddziaływanie wywiera również przebiegająca linia kolejowa nr 35;
- **hałas przemysłowy, usługowy i komunalny** – powoduje go przede wszystkim praca maszyn i instalacji wykorzystywanych w działalności produkcyjnej (m.in. instalacje wentylacji ogólnej, odpylania i odwiórowania, sprężarki, chłodnie, maszyny tartaczne, maszyny stolarskie, maszyny do plastycznej obróbki metalu, maszyny budowlane, węzły betoniarskie, sieczkarnie, specjalistyczne linie technologiczne, transport wewnątrzzakładowy, urządzenia nagłaśniające). Na terenie gminy znajdują się zakłady zajmujące się produkcją mebli, styropianu, a także lokalne przedsiębiorstwa produkcyjno-handlowo-naprawcze, mogące stanowić potencjalne źródło pogarszania klimatu akustycznego. Nie mniej warto zaznaczyć, że w gminie nie występują szczególnie istotne źródła hałasu pochodzenia przemysłowego, usługowego lub komunalnego, które w sposób znaczący oddziaływałyby na klimat akustyczny;
- **hałas rolniczy** – pochodzący z działalności rolniczej, powoduje go przede wszystkim praca maszyn rolniczych, które stanowią jedynie lokalne i okresowe uciążliwości akustyczne.

Celem właściwego kształtowania akustycznych warunków życia ludności lub przynajmniej nie pogarszania stanu istniejącego, zasadnym byłoby prowadzenie działań polegających na:

- lokalizacji nowych terenów wymagających ochrony akustycznej w takiej odległości od źródeł hałasu, która gwarantuje zachowanie na tych terenach dopuszczalnych poziomów hałasu lub w odległości mniejszej, przy zastosowaniu skutecznych środków ograniczających emisję hałasu co najmniej do poziomów dopuszczalnych (np. nasadzenia zieleni izolacyjnej, ekrany akustyczne),

³⁰ Aktualnie obowiązuje uchwała nr 49/24 Sejmiku Województwa Mazowieckiego z dnia 16 lipca 2024 r. w sprawie programu ochrony środowiska przed hałasem dla obszaru województwa mazowieckiego (Dz. Urz. Woj. Mazowieckiego 2024 poz. 7444).

- lokalizacji uciążliwych pod względem hałasu zakładów produkcyjnych i usługowych w oddaleniu od zabudowy mieszkaniowej i innej chronionej akustycznie,
- poprawie nawierzchni dróg,
- rozwój ścieżek rowerowych i pieszo-rowerowych oraz promocja alternatywnych środków transportu.

Poziomy hałasu w środowisku powinny spełniać dopuszczalne normy, które reguluje Rozporządzenie Ministra Środowiska z dnia 14 czerwca 2007 r. w sprawie dopuszczalnych poziomów hałasu w środowisku. Rozporządzenie odnosi się do poszczególnych grup źródeł hałasu i dopuszczalnych poziomów hałasu dla pory dziennej i pory nocnej, względem poszczególnych rodzajów terenów:

Tab. 12 Dopuszczalne poziomy hałasu w środowisku dla wybranych rodzajów terenu w odniesieniu do źródeł hałasu, wyrażone wskaźnikami LAeq D i LAeq N, mającymi zastosowanie do ustalenia i kontroli warunków korzystania ze środowiska, w odniesieniu do jednej doby

RODZAJ TERENU	DOPUSZCZALNE POZIOMY HAŁASU			
	DROGI LUB LINIE KOLEJOWE		POZOSTAŁE OBIEKTY I DZIAŁALNOŚĆ BĘDĄCA ŹRÓDŁEM HAŁASU	
	LAeq D przedział czasu odniesienia równy 16 godzinom	LAeq N przedział czasu odniesienia równy 8 godzinom	LAeq D przedział czasu odniesienia równy 8 najmniej korzystnym godzinom dnia kolejno po sobie następującym	LAeq N przedział czasu odniesienia równy 1 najmniej korzystnej godzinie nocy
Tereny zabudowy mieszkaniowej jednorodzinnej Tereny zabudowy związanej ze stałym lub czasowym pobytem dzieci i młodzieży Tereny domów opieki społecznej Tereny szpitali w miastach	61	56	50	40
Tereny zabudowy mieszkaniowej wielorodzinnej i zamieszkania zbiorowego Tereny zabudowy zagrodowej Tereny rekreacyjno-wypoczynkowe Tereny mieszkaniowo-usługowe	65	56	55	45

Materiał źródłowy: Rozporządzenie Ministra Środowiska z dn. 14.06.2007 r. w sprawie dopuszczalnych poziomów hałasu w środowisku (t.j.Dz U.2014 poz. 112).

4.2.4 KRAJOBRAZ, W TYM KRAJOBRAZ KULTUROWY

Zgodnie z ustawową definicją (ustawa o zmianie niektórych ustaw w związku ze wzmocnieniem narzędzi ochrony krajobrazu), przez „walory krajobrazowe” rozumie się *wartości przyrodnicze, kulturowe, historyczne, estetyczno-widokowe obszaru oraz związane z nimi rzeźbę terenu, twory i składniki przyrody oraz elementy cywilizacyjne, ukształtowane przez siły przyrody lub działalność człowieka. Krajobraz kulturowy to z kolei postrzegana przez ludzi przestrzeń, zawierająca elementy przyrodnicze i wytwory cywilizacji, historycznie ukształtowana w wyniku działania czynników naturalnych i działalności człowieka.*³¹

³¹ Zgodnie z ustawą z dnia 24 kwietnia 2015 r. o zmianie niektórych ustaw w związku ze wzmocnieniem narzędzi ochrony krajobrazu (Dz. U. 2015, poz. 774).

OCENA STANU WALORÓW KRAJOBRAZOWYCH

Obszar gminy nie jest szczególnie urozmaicony. Rzeźba terenu ukształtowana została przede wszystkim przez zlodowacenie środkowopolskie. W ujęciu generalnym obszar gminy położony jest na terenie wysoczyzny morenowej oraz równiny sandrowej, wraz z płytko wciętymi dolinami rzecznyymi. W związku z powyższym gminę cechuje zazwyczaj płaskie lub lekko faliste ukształtowanie terenu.

Najwyższe walory krajobrazowe w skali gminy stanowią zwarte przestrzenie leśne, główne rzeki tj. Orzyc, Płodownica, pozostałości form glacialnych o nieco wyższych nachyleniach (pagórki wzgórz morenowych) oraz zwarte zespoły wydm utrwalonych, które porośnięte są lasami.

Na zasoby środowiska kulturowego gminy składają się przede wszystkim prawnie chronione zabytkowe obiekty architektury wpisane do rejestru zabytków, jak:

- Kościół parafialny w miejscowości Parciaki (nr rej. A-486);
- Dzwonnica przy kościele parafialnym w miejscowości Parciaki (nr rej. A-486);
- Cmentarz wojenny niemiecki z lat 1914-1918 w Jednorożcu (nr rej. A-568);
- Cmentarz wojenny żołnierzy niemieckich i rosyjskich (nr rej. A-569);
- Cmentarz wojenny z I wojny światowej (nr rej. A-573).

Oprócz w/w zabytków w gminie znajdują się inne obiekty o wartościach kulturowych, nie wpisane do rejestru zabytków, takie jak m.in.: drewniane domy, kościoły parafialne, dzwonnice, biuro tartaku, wieża ciśnień oraz drewniana plebania.³²

Poza wymienionymi wyżej obiektami ochroną poprzez umieszczenie w gminnej ewidencji zabytków objęte są zabytki ruchome: figura św. Floriana, 1947 r., figura św. Jana Chrzciciela, 1902 r., krzyż kuty, 1892 r. kapliczka, 1902 r. kapliczka, 1896 r., figura Matki Boskiej, 1 poł. XX w. figura Matki Boskiej, 1890 r. krzyż, 1920 r. krzyż erekcyjny na cmentarzu parafialnym z 1865 r.

AUDYT KRAJOBRAZOWY WOJEWÓDZTWA MAZOWIECKIEGO

Zgodnie z zapisami Ustawy z dnia 27 marca 2023 r. o planowaniu i zagospodarowaniu przestrzennym wyniki audytu krajobrazowego uwzględniane są w dokumentach planistycznych na wszystkich poziomach. Zakres wniosków i rekomendacji dotyczących kształtowania i ochrony krajobrazów priorytetowych i krajobrazów posiada katalog otwarty i odnosi się w szczególności do: ochrony i kształtowania krajobrazów, ich wartości przyrodniczych, kulturowych, historycznych, architektonicznych, urbanistycznych, ruralistycznych, w tym obszarów zabudowanych wyróżniających się lokalną formą architektoniczną, oraz wartości estetyczno-widokowych, w tym w szczególności elementów ekspozycji, takich jak przedpola ekspozycji, osie widokowe i punkty widokowe.

Audyt krajobrazowy województwa mazowieckiego przyjęty został uchwałą Sejmiku Województwa Mazowieckiego nr 48/24 z dnia 26 marca 2024 r. W ujęciu generalnym wnioski i rekomendacje z Audytu dotyczyć mogą w szczególności:

- kierunków i zasad kształtowania zabudowy, zagospodarowania i użytkowania terenów;
- wykonywania zadań mających na celu co najmniej zachowanie dotychczasowego stanu oraz wskazanie potencjalnych adresatów ich realizacji;
- wskazania obszarów, które powinny zostać objęte formami ochrony zabytków, o których mowa w art. 7 ustawy z dnia 23 lipca 2003 r. o ochronie zabytków i opiece nad zabytkami, w tym w szczególności parków kulturowych, oraz ich prezentacji w postaci map.

³² Materiał źródłowy: Gminny program opieki nad zabytkami Gminy Jednorożec na lata 2022-2025, 2022.

Na terenie gminy Jednorożec występują następujące typy i podtypy krajobrazu:

- leśne;
 - z przewagą siedlisk borowych,
 - z przewagą siedlisk lasowych,
 - z przewagą siedlisk łągowych, bagiennych i olsowych;
- wiejskie;
 - z przewagą wstęgowo ułożonych zespołów niewielkich pól ornych, łąk i pastwisk,
 - z przewagą mozaikowo rozmieszczonych użytków rolnych tworzących małe pola,
 - z przewagą mozaikowo rozmieszczonych użytków rolnych tworzących pola średniej wielkości.
 - sztuczne zbiorniki wodne.
- podmiejskie i osadnicze;
 - miejscowości o zwartej, wielorzędowej zabudowie o charakterze wiejskim.

Jednocześnie:

- nie wyznaczono krajobrazów priorytetowych;
- nie wskazuje się lokalizacji proponowanych parków kulturowych;
- nie występują obiekty wpisane do list Światowego Dziedzictwa UNESCO, obszarów Sieci Rezerwatów Biosfery UNESCO (MaB) lub obszarów i obiektów proponowanych do umieszczenia na tych listach;
- nie występują parki narodowe, rezerваты przyrody, parki krajobrazowe i obszary chronionego krajobrazu.

ZAGROŻENIA DLA KRAJOBRAZU ORAZ MOŻLIWOŚCI ICH OGRANICZANIA

Potencjalnym zagrożeniem dla elementów krajobrazowo-przyrodniczych gminy może być nieracjonalnie prowadzona działalność rolnicza. Znaczna intensyfikacja stosowania nawozów sztucznych przez rolników (głównie azotanów oraz fosforanów) przyczynić się może do postępującej eutrofizacji wód śródlądowych. Eutrofizacja prowadzi bowiem do masowego rozwoju glonów oraz bakterii, powodujących zmniejszenie przezroczystości tafli wody. Oprócz wielu negatywnych skutków środowiskowych, proces ten istotnie wpłynąć może na lokalne walory krajobrazowe gminy.

Ponadto zagrożeniem dla różnorodności krajobrazowej są zmiany na terenach atrakcyjnych dla zainwestowania osadniczego, głównie w kontekście zabudowy mieszkaniowo-usługowej. Rozwój zabudowy przyczynić się może do zanieczyszczeń wód, eksploatacji lasów oraz osuszania terenów o podłożu zbudowanym z utworów organogenicznych.

W odniesieniu do zagrożeń krajobrazu kulturowego znaczenie mają działania prowadzące do zmian w fizjonomii krajobrazu, a więc zniszczenie układów kompozycyjnych, układów historycznych, wprowadzenie nowych wielkogabarytowych obiektów w przestrzeni czy lokowanie nowych niepożądanych elementów infrastruktury oraz wprowadzanie negatywnych oddziaływań (np. hałas, spaliny).

Do priorytetowych zadań na obszarach cennych krajobrazowo (w tym kulturowo) z punktu widzenia gminy Jednorożec należy zaliczyć:

- wdrożenie skutecznych narzędzi (w szczególności planistycznych) dla ochrony różnorodności przyrodniczo-krajobrazowej i tożsamości kulturowej, w tym sukcesywne objęcie gminy miejscowymi planami zagospodarowania przestrzennego;
- wspieranie rolnictwa ekologicznego jako formy gospodarowania nienaruszającej równowagi przyrodniczej;
- przestrzeganie przepisów prawa z zakresu gospodarki odpadami, w szczególności w zakresie ograniczenia powstawania tzw. „dzikich” wysypisk;
- wyekspozowanie zabytków oraz walorów krajobrazu kulturowego;

- zintegrowane ochrony dziedzictwa kulturowego, przyrodniczego i krajobrazu oraz przyjęcie odpowiednich zasad zagospodarowania przestrzeni.

4.2.5 GOSPODARKA ODPADAMI

Od 2019 r. obowiązuje nowelizacja przepisów prawa z zakresu gospodarowania odpadami. Na mocy ustawy z dnia 19 lipca 2019 r. o zmianie ustawy o utrzymaniu czystości i porządku w gminach oraz niektórych innych ustaw (Dz. U. z 2019 r. poz. 1579) zniesiony został podział województw na regiony gospodarki odpadami. Ponadto, zrezygnowano z regionalnych instalacji przetwarzania odpadów komunalnych (RIPOK), które zaadaptowane zostały jako instalacje komunalne. Równolegle, wraz z przyjęciem nowelizacji, uchylone zostały uchwały w sprawie wykonania wojewódzkich planów gospodarki odpadami.

Na podstawie zapisów w/w Ustawy oraz innych ustaw Marszałek Województwa w Biuletynie Informacji Publicznej prowadzi listę:

- funkcjonujących instalacji spełniających wymagania dla instalacji komunalnych, które zostały oddane do użytkowania i posiadają wymagane decyzje pozwalające na przetwarzanie odpadów,
- instalacji komunalnych planowanych do budowy, rozbudowy lub modernizacji.

Lista aktualizowana jest na bieżąco, natomiast wpisu dokonuje się na pisemny wniosek prowadzącego instalację komunalną. Bezpośrednio na terenie gminy Jednorożec nie ma zlokalizowanych instalacji gospodarowania odpadami wymienionych na listach prowadzonych przez Marszałka Województwa. Odpady komunalne pochodzące z terenów Gminy są zbierane w sposób zorganizowany oraz wywożone poza jego teren.

Na terenie gminy funkcjonowało przed laty składowisko odpadów komunalnych, nie mniej zostało ono zamknięte a następnie zrehabilitowane. Jednocześnie zaznacza się, iż przy ul. Zielonej 30 w Jednorożcu (dz. nr. 1441) funkcjonuje Punkt Selektywnej Zbiórki Odpadów Komunalnych (PSZOK).³³

Tab. 13 Odpady komunalne odebrane z terenu gminy Jednorożec w 2023 roku

Kod odpadów	Rodzaj odebranych odpadów	Masa odebranych odpadów (Mg)
15 01 01	Opakowania z papieru i tektury	29,700
15 01 02	Opakowania z tworzyw sztucznych	155,715
15 01 07	Opakowania ze szkła	139,872
16 01 03	Zużyte opony	10,255
17 02 03	Tworzywa sztuczne	7,230
20 01 23	Urządzenia zawierające freony	3,085
20 01 34	Baterie i akumulatory inne niż wymienione w 20 01 33	0,005
20 01 35	Zużyte urządzenia elektryczne i elektroniczne inne niż wymienione w 20 01 21, 20 01 23 zawierające niebezpieczne składniki (1)	4,510
20 01 36	Zużyte urządzenia elektryczne i elektroniczne inne niż wymienione w 20 01 21, 20 01 23 i 20 01 35	6,960
20 01 99	Inne niewymienione frakcje zbierane w sposób selektywny (popiół z palenisk domowych)	18,200
20 02 01	Odpady ulegające biodegradacji	25,220

³³ Materiał źródłowy: Urząd Gminy w Jednorożcu.

Kod odpadów	Rodzaj odebranych odpadów	Masa odebranych odpadów (Mg)
20 02 03	Inne odpady nie ulegające biodegradacji	20,340
20 03 01	Niesegregowane (zmieszane) odpady komunalne	482,440
20 03 07	Odpady wielkogabarytowe	47,930
20 03 99	Odpady komunalne niewymienione w innych podgrupach	1,560
17 01 01	Odpady betonu oraz gruz betonowy z rozbiórek i remontów	565,000
Razem: 1 518,022 Mg		

Materiał źródłowy: Analiza stanu gospodarki odpadami komunalnymi na terenie gminy Jednorożec za rok 2023, 2024.

Ponadto w 2023 roku gmina Jednorożec uzyskała poziom recyklingu i przygotowania do ponownego użycia odpadów komunalnych w wysokości 59,84%.³⁴

Szczegółowe zadania, obowiązki i wymagania z zakresu wykonywania gospodarki odpadami określa aktualnie obowiązujący Regulamin utrzymania czystości i porządku, przyjęty uchwałą Rady Gminy Jednorożec.³⁵

4.2.6 PROMIENIOWANIE ELEKTROMAGNETYCZNE

Promieniowanie elektroenergetyczne to emisja zaburzenia energetycznego wywołanego przez przepływ prądu elektrycznego lub zmianę ładunków w źródle. Promieniowanie niejonizujące obejmuje pola elektromagnetyczne w zakresie 0-300 GHz, a promieniowanie jonizujące w zakresie >300 GHz.

MONITORING PÓL ELEKTROMAGNETYCZNYCH

Ocenę oddziaływania pól elektromagnetycznych na środowisko przeprowadza się w ramach Państwowego Monitoringu Środowiska (PMŚ) na podstawie badań monitoringowych oraz informacji o źródłach emitujących pola.

Z informacji zawartych w raportach o stanie środowiska województwa mazowieckiego³⁶ wynika, że wartości składowe elektrycznej pola elektromagnetycznego zmierzone na poszczególnych obszarach województwa osiągały wartości mniejsze od poziomów dopuszczalnych. Należy jednak zwrócić uwagę na to, że pomimo wciąż niewielkich wartości PEM, obserwuje się szybką tendencję wzrostową, a dla terenów wiejskich na przestrzeni 2017-2018 roku zaobserwowano wzrost poziomu pól elektromagnetycznych o 30%³⁷. W punkcie pomiarowym znajdującym się w sąsiedniej gminie Chorzele w 2011, 2014 i 2017 roku odnotowano wynik pomiaru PEM poniżej progu czułości sądy (<0,2). W związku z powyższym występuje tutaj niska wartość natężenia pola elektromagnetycznego, a normy są spełnione.

ŹRÓDŁA PROMIENIOWANIA ELEKTROENERGETYCZNEGO I MOŻLIWOŚCI JEGO OGRANICZANIA

Źródłem promieniowania jest każde urządzenie (każda instalacja), w którym następuje przepływ prądu np. sieci energetyczne, w tym linie wysokiego napięcia, stacje radiowe i telewizyjne, stacje bazowe i telefony telefonii komórkowej, radiotelefony, CB-radia, urządzenia radiowo-nawigacyjne, urządzenia elektryczne wykorzystywane w domu, itp. Znaczące oddziaływanie na środowisko pól elektromagnetycznych występuje:

³⁴ Materiał źródłowy: Analiza stanu gospodarki odpadami komunalnymi na terenie gminy Jednorożec za rok 2023, 2024.

³⁵ Aktualnie obowiązuje uchwała nr SOK.0007.7.2021 Rady Gminy Jednorożec z dnia 29 stycznia 2021 r. w sprawie Regulaminu utrzymania czystości i porządku na terenie gminy Jednorożec (Dz. Urz. Woj. Mazowieckiego 2021 poz. 1173 z późn. zm.).

³⁶ Stan środowiska w województwie mazowieckim, Raport 2020, Główny Inspektorat Ochrony Środowiska, Warszawa, 2020.

³⁷ Dopuszczalny poziom w zależności od częstotliwości zawiera się w przedziale od 7 V/m do 20 V/m.

- w paśmie 50 Hz od sieci i urządzeń energetycznych;
- w paśmie od 300 MHz do 40 000 MHz od urządzeń radiokomunikacyjnych, radiolokacyjnych i radionawigacyjnych (największy udział mają stacje bazowe telefonii komórkowej ze swoimi antenami sektorowymi i antenami radiolinii; antena sektorowa służy do komunikacji z telefonem komórkowym, natomiast antena radiolinii służy do komunikacji między stacjami bazowymi).

Na system elektroenergetyczny gminy Jednorożec składają się³⁸:

- napowietrzna linia elektroenergetyczna wysokiego napięcia 110 kV relacji Przasnysz – Chorzele;
- napowietrzne i kablowe linie elektroenergetyczne średniego napięcia 15 kV;
- napowietrzne i kablowe linie elektroenergetyczne niskiego napięcia 0,4 kV;
- stacje transformatorowe 15/0,4 kV.

Podmiotem odpowiedzialnym za zaopatrywanie mieszkańców gminy w energię elektryczną, regularność dostaw, jakość dostarczanej energii, obsługę odbiorców, kontrolowanie eksploatacji sieci, przeprowadzanie modernizacji oraz usuwanie usterek jest podmiot zewnętrzny. Przesyłanie energii elektrycznej do odbiorców umożliwia sieć napowietrznych i kablowych linii elektroenergetycznych średniego oraz niskiego napięcia.

Infrastruktura elektroenergetyczna zlokalizowana na terenie gminy jest co prawda źródłem niejonizującego promieniowania elektromagnetycznego, jednak nie stanowi zagrożenia dla zdrowia i życia ludności. Linie elektroenergetyczne spełniają dopuszczalne poziomy pól elektromagnetycznych, zaś stacje bazowe telefonii komórkowej (7 położonych w gminie) muszą odpowiadać wymaganiom norm technicznych, co wymusza rygorystyczne zasady dotyczące sposobów mocowania anten stacji bazowych, tak aby były oddalone od miejsc dostępnych dla ludności.

Ochrona przed polami elektromagnetycznymi polega na zapewnieniu jak najlepszego stanu środowiska poprzez utrzymanie poziomów pól elektromagnetycznych poniżej dopuszczalnych wartości lub co najmniej na tych poziomach, bądź zmniejszeniu poziomów co najmniej do dopuszczalnych, gdy nie są one dotrzymane. Dopuszczalne poziomy pól elektromagnetycznych w środowisku zróżnicowane są dla terenów przeznaczonych pod zabudowę mieszkaniową oraz miejsc dostępnych dla ludzi.

Wpływ pola elektromagnetycznego na człowieka i środowisko uzależniony jest od wysokości natężenia (lub gęstości mocy) oraz częstotliwości drgań. Dlatego wartość poziomów dopuszczalnych jest określana w pasmach częstotliwości. Wartości dopuszczalnych poziomów są podane w Rozporządzeniu Ministra Środowiska z dnia 30 października 2003 r. w sprawie dopuszczalnych poziomów pól elektromagnetycznych w środowisku oraz sposobów sprawdzania dotrzymania tych poziomów.

Do zadań w zakresie przeciwdziałania promieniowaniu elektromagnetycznemu należy zaliczyć:

- modernizację napowietrznych linii elektroenergetycznych, w tym ich przebudowy na linie kablowe (na terenach zurbanizowanych),
- ustanowienie obszarów ograniczonego użytkowania od napowietrznych linii elektroenergetycznych, z uwzględnieniem dopuszczalnych poziomów pól elektrycznych i magnetycznych, stosownie do rozporządzenia Ministra Środowiska z dnia 30 października 2003 roku w sprawie dopuszczalnych poziomów pól elektromagnetycznych w środowisku oraz sposobów sprawdzania dotrzymania tych pomiarów.

³⁸ Materiał źródłowy: <https://ebin.josm.pl/>

4.2.7 NADZWYCZAJNE ZAGROŻENIA ANTROPOGENICZNE ŚRODOWISKA, W TYM ZAGROŻENIA POWAŻNĄ AWARIĄ

Zgodnie z definicją ustawową (ustawa Prawo ochrony środowiska) przez „poważną awarię” rozumie się zdarzenie, w szczególności emisję, pożar lub eksplozję, powstałą w trakcie procesu przemysłowego, magazynowania lub transportu, w których występuje jedna lub więcej niebezpiecznych sytuacji, prowadząca do natychmiastowego powstania zagrożenia życia lub zdrowia ludzi lub środowiska lub powstania takiego zagrożenia z opóźnieniem.

Poważne awarie charakteryzują się specyficznymi cechami takimi jak niepewność ich wystąpienia, złożoność przyczyn, różnorodność bezpośrednich skutków oraz indywidualnym, niepowtarzalnym przebiegiem.

MONITORING AWARII, ŹRÓDŁA NADZWYCZAJNYCH ZAGROŻEŃ ŚRODOWISKA I AWARII ORAZ MOŻLIWOŚCI ICH OGRANICZANIA

W ujęciu generalnym, źródłami nadzwyczajnych, antropogenicznych zagrożeń środowiska mogą być m.in.:

- procesy przemysłowe i magazynowanie substancji niebezpiecznych w zakładach mogących być źródłem poważnej awarii (tzn. zakładach o dużym ryzyku wystąpienia poważnej awarii przemysłowej ZDR, zakładach o zwiększonym ryzyku wystąpienia poważnej awarii przemysłowej ZZR oraz zakładach pozostałych, których działalność może spowodować poważną awarię PSPA);
- procesy przemysłowe i magazynowanie substancji niebezpiecznych w zakładach nienależących do wyżej wymienionych grup (np. rozszczelnienia zbiorników na stacjach paliw płynnych);
- wypadki w transporcie materiałów niebezpiecznych (np. przewóz samochodowy, transport rurociągowy).

Na terenie gminy Jednorzec nie znajdują się zakłady zakwalifikowane jako potencjalni sprawcy poważnych awarii przemysłowych (zakłady o dużym ryzyku ZDR, zakłady o zwiększonym ryzyku ZZR, zakłady pozostałe PSPA).³⁹

Zagrożenie wynikające z wystąpienia poważnej awarii przemysłowej jest stosunkowo niewielkie ze względu na brak dużych zakładów przemysłowych. Funkcjonują tutaj zakłady zajmujące się produkcją mebli, styropianu, a także lokalne przedsiębiorstwa produkcyjno-handlowo-naprawcze. W przypadku awarii sprzętu lub wystąpienia innych zdarzeń losowych należy przestrzegać obowiązujących przepisów prawa, w tym regulaminów, a także powiadomić odpowiednie służby bezpieczeństwa.

Ponadto na obszarze gminy Jednorzec nie występują trasy przewozu materiałów niebezpiecznych. Nie przebiegają tutaj ciągi komunikacyjne znaczenia krajowego i regionalnego.

Zgodnie z ustawą Prawo ochrony środowiska ochrona przed poważną awarią oznacza zapobieganie zdarzeniom mogącym powodować awarię oraz ograniczanie jej skutków dla ludzi i środowiska. Zabezpieczenie przed skutkami poważnych awarii przemysłowych w obiektach i instalacjach oraz na trasach przewozu materiałów niebezpiecznych należy realizować poprzez działania prewencyjne polegające na:

- lokalizowaniu zakładów, które mogą stwarzać zagrożenie wystąpienia poważnej awarii, w bezpiecznej odległości od siebie oraz od osiedli mieszkaniowych, obiektów użyteczności publicznej i zamieszkania zbiorowego;

³⁹ Materiał źródłowy: Główny Inspektorat Ochrony Środowiska (GIOŚ).

- wyłączeniu terenów zalewowych rzek z lokalizacji zakładów dużego i zwiększonego ryzyka wystąpienia poważnej awarii;
- wyznaczaniu miejsc parkowania pojazdów przewożących materiały niebezpieczne (w szczególności dla głównych dróg wjazdowych do większych miejscowości) oraz wyznaczaniu tras przejazdu tych pojazdów.

4.3 POTENCJALNE ZMIANY ŚRODOWISKA W PRZYPADKU BRAKU REALIZACJI PROJEKTOWANEGO DOKUMENTU

Środowisko przyrodnicze jest układem dynamicznym. Charakter i intensywność zmian zależne są od intensywności czasu oddziaływania inicjalnych czynników naturalnych i antropogenicznych. Zmiany mogą przybierać charakter ilościowy lub jakościowy. Zmianom tym podlega m.in. rzeźba terenu, pokrywa glebowa, wody powierzchniowe i wody podziemne, powietrze atmosferyczne, klimat akustyczny, świat roślinny i świat zwierzęcy. Szczególnie istotny jest poziom rozwoju społeczno-gospodarczego oraz stan infrastruktury technicznej i komunalnej.

Biorąc pod uwagę dotychczasowe użytkowanie obszaru gminy Jednorożec, pozostawienie aktualnej formy zagospodarowania przestrzeni będzie skutkować:

- dalszym wykorzystaniem rolniczym obszaru, które powodować będzie kontynuację przekształceń agrotechnicznych i związanych z funkcjonowaniem rolniczej przestrzeni produkcyjnej, co przyczyni się do zmiany składu mechanicznego gleb, składu gatunkowego roślin i zwierząt, obniżeniem bioróżnorodności oraz wprowadzaniem gatunków synantropijnych;
- kontynuacją obciążeń środowiska związanych z obecnością szlaków komunikacyjnych oraz infrastruktury technicznej. Nie mniej należy zaznaczyć, iż oddziaływanie to nie będzie szczególnie negatywne dla środowiska, z uwagi na niewielki stopień zurbanizowania gminy (dominują przede wszystkim przestrzenie rolnicze i leśne);
- rozjeżdżaniem, wydeptywaniem, wyniszczaniem powierzchni terenu wskutek działalności człowieka i w konsekwencji częściowa lub pełna likwidacja roślinności murawowej i trawiastej;
- stopniową degradacją zasobów wód podziemnych, do których przedostawać się będą zanieczyszczenia z wód powierzchniowych, terenów zabudowanych nieskanalizowanych oraz terenów użytkowanych rolniczo;
- zmianami w obszarach leśnych, zarówno pod względem zadrzewiania obszarów nieporośniętych drzewostanem leśnym jak i dalszą wycinką związaną z gospodarką leśną;
- postępującą, dalszą sukcesją roślinności, związaną ze spontanicznym, niekontrolowanym przyrostem szaty roślinnej, relatywnie mało wartościowej przyrodniczo i o małych walorach krajobrazowych, głównie w obrębie nieużytkownych partii użytków rolnych oraz na skraju lasów i w sąsiedztwie drobnych zbiorników wodnych (zarastanie oczek i starorzeczy);
- postępującą eutrofizacją, na terenach narażonych na wystąpienie tego typu procesu (zakwit wód śródlądowych, a w konsekwencji stopniowa redukcja zawartości tlenu).

Z uwagi na utrwalenie się na znacznym obszarze gminy istniejącego układu funkcjonalno-przestrzennego dalsze zmiany w środowisku, krajobrazie i gospodarce będą zachodziły stopniowo. Zahamowanie procesów degradacji środowiska zależne będzie od dotrzymania norm, standardów i przepisów odnośnie ochrony środowiska i zasobów przyrodniczych. Dotyczy to szczególnie ochrony przed zanieczyszczeniami powietrza, gruntu i wód, a także spójności i ładu przestrzennego (krajobrazu). Poprawa stanu tych elementów następuje stosunkowo szybko, z uwagi na łatwość ich regeneracji.

Użytkowanie i zagospodarowanie terenu, pozostawione w niezmienionym kształcie, nie spowoduje dodatkowego wzrostu obciążenia antropogenicznego. Możliwe jest natomiast wystąpienie procesów dewaloryzujących przestrzeń gminy, w tym niekorzystnie wpływających na ład przestrzenny (niekontrolowana presja urbanistyczna na tereny dotychczas niezabudowane). W celu uniknięcia zaistnienia negatywnych zjawisk krajobrazowych i przestrzennych należy w przyszłych rozstrzygnięciach, co do sposobu i możliwości zagospodarowaniu terenu, uwzględnić uwarunkowania przyrodnicze i zasobowo-użytkowe oraz walory architektoniczne i tradycyjny charakter zabudowy obszaru gminy. Ponadto należy racjonalnie kształtować ekologiczne warunki życia ludzi, poprzez rozstrzygnięcia zapewniające wprowadzenie zieleni urządzonej i ozdobnej oraz pozostawienie powierzchni biologicznie czynnej w obrębie zabudowy. Niezwykle istotne jest ponadto zachowanie ciągłości systemu przyrodniczego gminy, uwzględnianie potencjalnych zagrożeń przyrodniczych oraz dostosowanie zagospodarowania do potrzeb ochrony przyrody (w tym obecności poszczególnych form ochrony przyrody).

5 PROBLEMY OCHRONY ŚRODOWISKA ISTOTNE Z PUNKTU WIDZENIA REALIZACJI PROJEKTOWANEGO DOKUMENTU

5.1 ISTNIEJĄCE FORMY OCHRONY PRZYRODY

Spośród form ochrony przyrody, rozróżnionych ustawą z dnia 16 kwietnia 2004 r. o ochronie przyrody stwierdza, iż w **granicach gminy Jednorożec występują:**

obszary Natura 2000:

- obszar specjalnej ochrony ptaków (OSO) Dolina Omulwi i Płodownicy PLB140005;
- specjalny obszar ochrony siedlisk (SOO) Zachodniokurpiowskie Bory Sasankowe PLH140052;
- **użytek ekologiczny „Torianka”**
- **pomniki przyrody;**
- **ochrona gatunkowa roślin, zwierząt i grzybów** – obligatoryjna dla terytorium całego kraju.

W dalszej części niniejszego rozdziału scharakteryzowano w/w formy.

5.1.1 OBSZARY NATURA 2000

OBSZAR NATURA 2000 DOLINA OMULWI I PŁODOWNICY PLB140005⁴⁰

Obszar Natura 2000 „Doliny Omulwi i Płodownicy PLB140005” – obszar specjalnej ochrony ptaków wyznaczony został na mocy rozporządzenia Ministra Środowiska z dnia 21 lipca 2004 r. w sprawie obszarów specjalnej ochrony ptaków Natura 2000 (Dz. U. 2004 nr 229 poz. 2313). Obszar położony jest w obrębie dwóch województw – mazowieckiego i warmińsko-mazurskiego, o łącznej powierzchni 34286,7 ha.

Pod względem regionalizacji fizycznogeograficznej obszar Natura 2000 „Doliny Omulwi i Płodownicy” PLB140005 położony jest na terenie makroregionów: Nizina Północnomazowiecka oraz Pojezierze Mazurskie. Większość obszaru znajduje się w granicach mezoregionu Równina Kurpiowska. Równina ta zbudowana jest głównie z piasków, które na działach międzydolinnych tworzą wydmy, dochodzące do kilkunastu m wysokości względnej, natomiast wzdłuż biegu obu rzek ciągną się podmokłe terasy zalewowe zajęte przez łąki. Niewielka, północna część obszaru znajduje się w granicach mezoregionu Równina Mazurska, która zbudowana jest z rozległych sandrów nakrywających zasięg fazy leszczyńskiej zlodowacenia północnopolskiego.

Warunki hydrologiczne „Doliny Omulwi i Płodownicy” PLB140005 związane są przede wszystkim z rzekami Omulew i Płodownica. Omulew jest prawostronnym dopływem Narwi. Ogólna długość Omulwi to 113,7 km. Powierzchnia zlewni Omulwi wynosi 2 053,0 km². Omulew jest jedną z nielicznych w regionie rzek o charakterze naturalnym, dzikim, o dużych walorach krajobrazowych. Płodownica jest głównym dopływem rzeki Omulew, jej długość wynosi 39,6 km. Koryto Płodownicy jest na całej długości uregulowane. Rzeka przepływa przez rozległe zmeliorowane łąki. Istnieje kilka połączeń rowami melioracyjnymi z sąsiednimi dorzeczami.

Omawiany obszar Natura 2000 ma dwa morfotypy rzeźby terenu: płasko-równinny, który obejmuje rozległe doliny biegnące z północnego zachodu na południowy wschód oraz pagórkowaty w pasach terenu rozdzielających te doliny. Powyższe pasy utworzone są z wydm o kształtach parabolicznych wałów i pagórków, których wysokości względne dochodzą do kilkunastu m.

⁴⁰ Charakterystyka na podstawie: Standardowego Formularza Danych obszaru Natura 2000, Opisu założeń do opracowania projektu planu zadań ochronnych oraz Planu Zadań Ochronnych dla obszaru Natura 2000.

Obszary o rzeźbie pagórkowatej zajmują przeważnie drzewostany sosnowe, rzadziej ubogie pola i pastwiska. Tereny płasko-równinne to rozległe, częściowo zmeliorowane łąki i pastwiska na podłożu torfowym oraz w mniejszym stopniu drzewostany olszowe i świerkowo-sosnowe. Podłoże geologiczne tworzą w większości piaski wodnolodowcowe i utwory współczesne w postaci torfów, utworów bagiennych, mad oraz piasków rzecznych.

Dominującą jednostką geomorfologiczną jest równina sandrowa związana z odpływem wód glacialnych sprzed czoła lodowca w czasie zlodowacenia bałtyckiego oraz środkowopolskiego. Powierzchnia sandru wyniesiona jest około 95-140 m n.p.m., prawie płaska ze średnimi spadkami do 2% i łagodnie nachylona z północnego zachodu na południowy wschód. W powierzchnię pola sandrowego lekko wcinają się nieregularne, często podmokłe obniżenia dawnego odpływu wód lodowcowych, stanowiące współczesne dna dolin rzecznych zróżnicowane pod względem szerokości.

W ostoi „Doliny Omulwi i Płodownicy” PLB140005 stwierdzono 26 lęgowych gatunków ptaków z Załącznika I Dyrektywy Ptasiej. Ponadto wykazano występowanie szeregu gatunków Ptaków Migrujących niewymienionych w Załączniku I. Jako przedmioty ochrony uznanych zostało 19 gatunków (spośród nich 12 to gatunki z Zał. I Dyrektywy Ptasiej). W granicach ostoi występuje kilka gatunków silnie zagrożonych wyginięciem (kraska, wodniczka i cietrzew). Obszar ma kluczowe znaczenie dla ochrony kulika wielkiego, będąc jedną z największych krajowych ostoi gatunku. Przedmiotami ochrony są gatunki zajmujące różnorodne siedliska. Na terenach łąk i turzycowisk są to: kropiatka, kulik wielki, rycyk, krwawodziób, dubelt, kszyc, błotniak łąkowy, wodniczka i cietrzew. W urozmaiconym krajobrazie kulturowym powszechnie występują: bocian biały, lerka, świergotek polny, dudek oraz ginąca kraska. Z kolei ze stawami rybnymi związane są: wąsatka i pliszka cytrynowa. Na terenach leśnych (ubogie bory sosnowe na piaszczystych glebach) powszechnie występuje lelek.

Do najważniejszych oddziaływań i działalności mających duży wpływ na obszar specjalnej ochrony ptaków (OSO) Doliny Omulwi i Płodownicy PLB140005 należą:

- zagrożenia poziomu wysokiego:
 - regulowanie (prostowanie) koryt rzecznych;
 - intensywne koszenie lub intensyfikacja;
 - usuwanie martwych i umierających drzew;
 - zalesianie terenów otwartych;
 - inne typy zabudowy;
- zagrożenia poziomu średniego:
 - zaniechane/brak koszenia;
 - restrukturyzacja gospodarstw rolnych;
 - zmiana sposobu uprawy;
 - polowanie;
- zagrożenia poziomu niskiego:
 - zatopienie.

Obszar Natura 2000 Zachodniokurpiowskie Bory Sasankowe PLH140052⁴¹

Obszar Natura 2000 Bory Zachodniokurpiowskie Bory Sasankowe PLH140052 utworzony został na mocy decyzji Komisji z dnia 10 stycznia 2011 r. w sprawie przyjęcia na mocy dyrektywy Rady 92/43/EWG czwartego zaktualizowanego wykazu terenów mających znaczenie dla Wspólnoty składających się na kontynentalny region biogeograficzny (notyfikowana jako dokument nr C(2010) 9669)(2011/64/UE).

Aktualnie dla Obszaru Natura 2000 obowiązuje Rozporządzenie Ministra Środowiska z dnia 13 marca 2018 r. w sprawie specjalnego obszaru ochrony siedlisk Zachodniokurpiowskie Bory Sasankowe (PLH140052)(Dz. U. 2018 poz. 846).

Obszar Zachodniokurpiowskie Bory Sasankowe PLH140052 zajmuje łącznie powierzchnię 2214,06 ha i obejmuje tereny w obrębie województwa mazowieckiego. Zdecydowana większość obszaru znajduje się w granicach gminy Jednorożec, w powiecie przasnyskim - ok. 2,030 ha (92% ogólnej powierzchni). Pozostała część leży w granicach gminy Baranowo, w powiecie ostrołęckim.

Pod względem regionalizacji fizycznogeograficznej OZW Zachodniokurpiowskie Bory Sasankowe PLH140052 położony jest na terenie makroregionu Nizina Północnomazowiecka, w mezoregionie Równina Kurpiowska.

Obszar jest położony na terenie lasów państwowych Nadleśnictwa Parciaki, w obrębie południowej części sandru mazurskiego. Jest to obszar utworzony przez piaski fluwioglacjalne, przynajmniej częściowo zwydmione, a deniwelacje przekraczają miejscami 22 m. Obszar podlega typowej gospodarce leśnej, ze zrębami zupełnymi. Dominują bory świeże (jako typ siedliskowy lasu i jako zbiorowisko roślinne). Wiek drzewostanu, prawie całkowicie zdominowanego przez sosnę, jest zróżnicowany i obejmuje wszystkie klasy wiekowe.

Typy siedlisk przyrodniczych występujących w obrębie analizowanego obszaru Natura 2000 to: **91T0 Sosnowy bór chrobotkowy (*Cladonio-Pinetum* i chrobotkowa postać *Peucedano-Pinetum*):** Obejmuje na terenie analizowanego obszaru Natura 2000 dwa zróżnicowane typy fitosocjologiczne. Pierwszy z nich to *Cladonio-Pinetum*. Występuje głównie na szczytach wydm i na górnych częściach ich zboczy. Na piaskach eolicznych niezwydmionych część powierzchni obecnych borów *Cladonio-Pinetum* ma przeważnie charakter porolny. Drzewostan jest zasadniczo jednogatunkowy, sosnowy (*Pinus sylvestris*) i jednowarstwowy o niskiej bonitacji. Pojedynczo występuje brzoza (*Betula pendula*). Dominują drzewostany 60-80 letnie, choć reprezentowane są wszystkie klasy wieku. Warstwa krzewów jest bardzo słabo rozwinięta, z udziałem jałowca *Juniperus communis*, brzozy *Betula pendula* i sosny *Pinus sylvestris*. Warstwa runa jest bardzo słabo rozwinięta, budowana przez kilka gatunków, z których jedynie wrzos *Calluna vulgaris* tworzy czasem większe kępy. Ponadto spotyka się pojedynczo borówkę brusznicę *Vaccinium vitis-idaea*, śmiałka pogiętego *Deschampsia flexuosa* kostrzewę owczą *Festuca ovina* i kilka innych gatunków. Warstwa mchów i porostów jest bardzo dobrze rozwinięta. Drugim typem zbiorowiska zaliczonym do tego typu siedliska przyrodniczego jest chrobotkowa postać *Peucedano-Pinetum*. Bliższa identyfikacja fitosocjologiczna tego układu roślinnego jest utrudniona. Możliwe jest przyjęcie, iż analizowane płaty stanowią krańcową postać *Peucedano-Pinetum pulsatilletosum* w wariacie chrobotkowym, choć możliwe jest również przyjęcie, iż jest to wariant chrobotkowy *Peucedano-Pinetum typicum*. Omawiane płaty stanowią najsuchszą postać dojrzałych borów sosnowych. Skład gatunkowy drzewostanu i warstwy krzewów jest zasadniczo taki sam jak

⁴¹ Charakterystyka na podstawie: Standardowego Formularza Danych obszaru Natura 2000, Opisu założeń do opracowania projektu planu zadań ochronnych oraz Planu Zadań Ochronnych dla obszaru Natura 2000.

w *Cladonio-Pinetum*, natomiast znacznie bogatsza jest warstwa runa. Warstwa mszysto-porostowa budowana jest głównie przez mchy, a porosty stanowią nie więcej niż 30-40 % pokrycia.

1477 Sasanka otwarta *Pulsatilla patens*:

Sasanka otwarta jest byliną o słabo rozgałęziającym się korzeniu głównym, z którego wyrastają zdrewniałe części skróconych pędów zakończone przyziemnymi pąkami odnawiającymi. Z pąków tych w okresie od marca do początku maja wyrastają wyprostowane pędy kwiatowe wysokości od 7 do 20 cm (owocujące do 40 m). Trzy siedzące liście łodygowe zrastają się tworząc okótek. Blaszki liści łodygowych są podzielone na liczne i wąskie łatki. Kwiaty sasanki otwartej są pojedyncze, dość duże (3-6 cm). Ich kształt początkowo jest dzwonkowaty, później szeroko otwarty. Kwiat składa się z 6 fioletowoniebieskich (rzadziej białych) działek znacznie dłuższych od słupków i pręcików. Owoce liczne, jednonasienne niełupki opatrzone aparatem lotnym powstałym z wydłużonej i owłosionej szyjki słupka. Cała łodyga, liście łodygowe oraz zewnętrzna strona działek okwiatu pokryte są gęsto srebrzystymi włoskami. Liście odziomkowe sasanki otwartej zebrane po 5-12 tworzą przyziemną rozetę. Ogonki liściowe długie (8-12 cm) u nasady pochwowato rozszerzone. Blaszki liściowe w zarysie okrągławe, dłoniasto trójsieczne o klinowatych 2-3 dzielnych odcinkach i równowąskolancetowatych łatkach - bardzo zmienne. Sasanka otwarta jest byliną, hemikryptofitem. Słabo rozgałęziony korzeń główny oraz wyrastające u jego nasady pędy zakończone przyziemnymi pąkami odnawiającymi są organami zimującymi. Z pąków tych rozwijają się najpierw kwiaty (marzec- maj); a dopiero pod koniec okresu kwitnienia wyrastają liście odziomkowe tworzące rozetę. Liście rozetowe utrzymują się aż do jesieni, jednak nie odrywają się od pędu i pozostają połączone z rośliną jeszcze przez kilka-kilkanaście miesięcy. Głęboki system korzeniowy oraz znaczna ilość pąków śpiących wytwarzanych poniżej poziomu gleby sprawia, że sasanka otwarta jest rośliną odporną na uszkodzenia nadziemnych części pędu powodowane np. przez zwierzęta lub pożary.

Do najważniejszych oddziaływań i działań mających duży wpływ na specjalny obszar ochrony siedlisk (SOO) Zachodniokurpiowskie Bory Sasankowe PLH140052 należą:

- zagrożenia poziomu wysokiego:
 - ścieżki, szlaki piesze, szlaki rowerowe,
 - plądrowanie stanowisk roślin,
 - wydeptywanie, nadmierne użytkowanie,
 - ewolucja biocenotyczna, sukcesja,
 - spowodowane przez człowieka zmiany stosunków wodnych,
- zagrożenia poziomu średniego:
 - zbieractwo grzybów, porostów, jagód itp.,
 - turystyka piesza, jazda konna i jazda na pojazdach niezmotoryzowanych,
- zagrożenia poziomu niskiego:
 - zanieczyszczenie powietrza, zanieczyszczenia przenoszone drogą powietrzną.

UWARUNKOWANIA FORMALNO-PRAWNE

W odniesieniu do obszaru Natura 2000, w tym mających swój zasięg w gminie Jednorożec tzn.:

- „Dolina Omulwi i Płodownicy PLB140005”;
- „Zachodniokurpiowskie Bory Sasankowe PLH140052”;

obowiązują przepisy ustawy z dnia 16 kwietnia 2004 r. o ochronie przyrody.

W kontekście problematyki zagospodarowania przestrzennego, istotne są przede wszystkim następujące przepisy w/w ustawy o ochronie przyrody:

– zgodnie z art. 33 ustawy:

1. *Zabrania się, z zastrzeżeniem art. 34, podejmowania działań mogących, osobno lub w połączeniu z innymi działaniami, znacząco negatywnie oddziaływać na cele ochrony obszaru Natura 2000, w tym w szczególności:*
 - 1) *pogorszyć stan siedlisk przyrodniczych lub siedlisk gatunków roślin i zwierząt, dla których ochrony wyznaczono obszar Natura 2000 lub*
 - 2) *wpłynąć negatywnie na gatunki, dla których ochrony został wyznaczony obszar Natura 2000, lub*
 - 3) *pogorszyć integralność obszaru Natura 2000 lub jego powiązania z innymi obszarami.*
2. *Przepis ust. 1 stosuje się odpowiednio do proponowanych obszarów mających znaczenie dla Wspólnoty, znajdujących się na liście, o której mowa w art. 27 ust. 3 pkt 1, do czasu zatwierdzenia przez Komisję Europejską jako obszary mające znaczenie dla Wspólnoty i wyznaczenia ich jako specjalne obszary ochrony siedlisk,*
3. *Projekty polityk, strategii, planów i programów oraz zmian do takich dokumentów a także planowane przedsięwzięcia, które mogą znacząco oddziaływać na obszar Natura 2000, a które nie są bezpośrednio związane z ochroną obszaru Natura 2000 lub obszarów, o których mowa w ust. 2, lub nie wynikają z tej ochrony, wymagają przeprowadzenia odpowiedniej oceny oddziaływania na zasadach określonych w ustawie z dnia 3 października 2008 r. o udostępnianiu informacji o środowisku i jego ochronie, udziale społeczeństwa w ochronie środowiska oraz o ocenach oddziaływania na środowisko.*

zgodnie z art. 34 ustawy:

1. *Jeżeli przemawiają za tym konieczne wymogi nadrzędnego interesu publicznego, w tym wymogi o charakterze społecznym lub gospodarczym, i wobec braku rozwiązań alternatywnych, właściwy miejscowo regionalny dyrektor ochrony środowiska, a na obszarach morskich – dyrektor właściwego urzędu morskiego, może zezwolić na realizację planu lub działań, mogących znacząco negatywnie oddziaływać na cele ochrony obszaru Natura 2000 lub obszary znajdujące się na liście, o której mowa w art. 27 ust. 3 pkt 1, zapewniając wykonanie kompensacji przyrodniczej niezbędnej do zapewnienia spójności i właściwego funkcjonowania sieci obszarów Natura 2000,*
2. *W przypadku, gdy znaczące negatywne oddziaływanie dotyczy siedlisk i gatunków priorytetowych, zezwolenie, o którym mowa w ust. 1, może zostać udzielone wyłącznie w celu:*
 - 1) *ochrony zdrowia i życia ludzi,*
 - 2) *zapewnienia bezpieczeństwa powszechnego,*
 - 3) *uzyskania korzystnych następstw o pierwszorzędym znaczeniu dla środowiska przyrodniczego,*
 - 4) *wynikającym z koniecznych wymogów nadrzędnego interesu publicznego, po uzyskaniu opinii Komisji Europejskiej.*

Ponadto w stosunku do obszarów Natura 2000 obowiązują tzw. plan zadań ochronnych:

- dla Obszaru Specjalnej Ochrony Ptaków (OSO) Dolina Omulwi i Płodownicy PLB140005:
 - Zarządzenie Regionalnego Dyrektora Ochrony Środowiska w Warszawie i Regionalnego Dyrektora Ochrony Środowiska w Olsztynie z dnia 31 marca 2014 r. w sprawie ustanowienia planu zadań ochronnych dla obszaru Natura 2000 Doliny Omulwi i Płodownicy PLB140005 (Dz. Urz. Woj. Mazowieckiego 2014 poz. 3721 z późn. zm.);
- dla Specjalnego Obszaru Ochrony Siedlisk (SOO) Zachodniokurpiowskie Bory Sasankowe PLH140052:
 - Zarządzenie nr 34 Regionalnego Dyrektora Ochrony Środowiska w Warszawie z dnia 30 grudnia 2013 r. w sprawie ustanowienia planu zadań ochronnych dla obszaru Natura 2000

Zachodniokurpiowskie Bory Sasankowe PLH140052 (Dz. Urz. Woj. Mazowieckiego 2014 poz. 82).

Plany zadań ochronnych zawiera m.in. opis granic i mapę obszaru, identyfikację istniejących i potencjalnych zagrożeń dla zachowania właściwego stanu ochrony siedlisk oraz gatunków roślin i zwierząt i ich siedlisk będących przedmiotami ochrony, cele działań ochronnych, działania ochronne ze wskazaniem podmiotów odpowiedzialnych za ich wykonanie i obszarów ich wdrażania. Ponadto plany zadań ochronnych mogą zawierać wskazania do zmian w dokumentach planistycznych niezbędne do utrzymania bądź odtworzenia właściwego stanu ochrony siedlisk przyrodniczych oraz gatunków roślin i zwierząt, dla których ochrony został wyznaczony obszar Natura 2000.

PLAN ZADAŃ OCHRONNYCH DLA OBSZARU NATURA 2000 DOLINA OMULWI I PŁODOWNICY PLB140005

W odniesieniu do zapisów Planu Zadań Ochronnych (PZO) dla obszaru Natura 2000 Dolina Omulwi i Płodownicy PLB140005 stwierdza się, że bezpośrednio dla terenów znajdujących się w granicach gminy Jednorożec wskazano następujące działania ochronne i monitoringowe:

- działanie 6 – przedmiotem ochrony są kolejno: **Błotniak łąkowy** *Circus pygargus*, **Derkacz** *Crex crex*, **Kszyk** *Gallinago gallinago*, **Rycyk** *Limosa limosa*, **Krwawodziób** *Tringa totanus*, **Kulik wielki** *Numenius arquata*, **Cietrzew** *Tetrao tetrix*, **Dubelt** *Gallinago media*, **Kropiatka** *Porzana porzana*. Wskazuje się działanie obligatoryjne tj. zachowanie siedlisk w postaci trwałych użytków zielonych poprzez ich ekstensywne użytkowanie kośne, kośnopastwiskowe lub pastwiskowe, zgodnie z wymogami wzajemnej zgodności. Niedopuszczanie do zalesiania, zaorywania i zabudowy łąk i pastwisk. Koszenie corocznie (dopuszcza się koszenie co drugi rok na gruntach bez tendencji do zarastania). Wypas co roku;
- działanie 7 - przedmiotem ochrony są kolejno: **Błotniak łąkowy** *Circus pygargus*, **Derkacz** *Crex crex*, **Kszyk** *Gallinago gallinago*, **Rycyk** *Limosa limosa*, **Krwawodziób** *Tringa totanus*, **Kulik wielki** *Numenius arquata*, **Cietrzew** *Tetrao tetrix*, **Dubelt** *Gallinago media*, **Kropiatka** *Porzana porzana*. Wskazuje się działanie fakultatywne tj. objęcie terenu użytkowaniem zgodnie z wymogami obowiązującego w danym momencie pakietu rolnośrodowiskowego ukierunkowanego na ochronę siedlisk łągowych wskazanych gatunków. Pożądany sposób użytkowania to najwyżej jeden pokos w roku lub koszenie raz na 2 lub 3 lata oraz zebranie i usunięcie biomasy z powierzchni terenu. Termin koszenia według obowiązujących wymogów w programach rolnośrodowiskowych. Zakaz wypasu;
- działanie 9 – przedmiotem ochrony są kolejno: **Kszyk** *Gallinago gallinago*, **Rycyk** *Limosa limosa*, **Krwawodziób** *Tringa totanus*, **Kulik wielki** *Numenius arquata*, **Cietrzew** *Tetrao tetrix*. Wskazuje się działanie fakultatywne tj. Objęcie terenu użytkowaniem zgodnie z wymogami obowiązującego w danym momencie pakietu rolnośrodowiskowego ukierunkowanego na ochronę siedlisk łągowych ptaków siewkowych. Pożądany sposób użytkowania to maksymalnie dwa pokosy, pierwszy nie wcześniej niż 15 czerwca i nie później niż 1 sierpnia. Zebranie i usunięcie biomasy z powierzchni terenu, pozostawienie 5-10% działki nieskoszonej; wypas w okresie od 1.05-15.10, wysokość obsady ustalana z ornitologiem i doradcą rolnośrodowiskowym. Wykonanie działania powinno być poprzedzone ekspertyzą stwierdzającą czy na terenie przewidywanym do pakietu nie występuje derkacz;
- działanie 28 - przedmiotem ochrony jest **Kropiatka** *Porzana porzana*. Na obszarze zakłada się kontrolę odpowiednich siedlisk (podtopione łąki, starorzecza oraz stawy rybne Gutocha). Dwie kontrole nocne w sezonie łągowym (od zmierzchu do świtu) w terminach: 01-15 maja (I kontrola) i 20 maja-05 czerwca (II kontrola), w odstępach nie mniejszych niż 10 dni od siebie. Kontrola na zasadzie nasłuchów odbywających się samców z punktów lokalizowanych w rejonach potencjalnego występowania gatunku. Punkty powinny być lokalizowane w odległościach nie większych niż 300 m

od siebie. Ich lokalizacja może być zmienna w zależności od warunków w danym sezonie (utrzymywanie się rozlewisk na łąkach);

- działanie 30 – przedmiotem ochrony jest **Błotniak łąkowy** *Circus pygargus*. Na obszarze zakłada się szczegółową inwentaryzację gatunku. Obejmuje ona ocenę liczebności na podstawie obserwacji ze stałych, wybranych punktów w otwartym terenie. Na każde 10 km² obszaru powinny być wyznaczone minimum 2 punkty obserwacyjne wytypowane w ten sposób, aby obejmowały jak największe pole widzenia. Na punkcie wykonywane są dwie kontrole; pierwsza – 5-25 maja; druga – 1-20 lipca;
- działanie 36 – przedmiotem ochrony jest **Kropiatka** *Porzana porzana*. Na obszarze zakłada się szczegółową inwentaryzację gatunku. Kontrola odpowiednich siedlisk (podtopione łąki, starorzecza oraz stawy rybne Gutocha). Dwie kontrole nocne w sezonie lęgowym (od zmierzchu do świtu) w terminach: 01-15 maja (I kontrola) i 20 maja-05 czerwca (II kontrola), w odstępach nie mniejszych niż 10 dni od siebie. Kontrola na zasadzie nasłuchów odbywających się samców z punktów lokalizowanych w rejonach potencjalnego występowania gatunku. Punkty powinny być lokalizowane w odległościach nie większych niż 300 metrów od siebie. Ich lokalizacja może być zmienna w zależności od warunków w danym sezonie (utrzymywanie się rozlewisk na łąkach).

Podmiotem odpowiedzialnym za wykonanie ww. działań jest:

- dla działania nr 6: Właściciel, zarządca, dzierżawca gruntu zobligowany do przestrzegania zasad wzajemnej zgodności;
- dla działań nr 7 i 9: Właściciel, dzierżawca lub zarządca gruntu na podstawie umowy zawartej z Regionalnym Dyrektorem Ochrony Środowiska w Warszawie albo Regionalnym Dyrektorem Ochrony Środowiska w Olsztynie lub na podstawie zobowiązania podjętego w ramach korzystania w programu rolnośrodowiskowego;
- dla działań nr 28, 30 i 36: Regionalny Dyrektor Ochrony Środowiska w Warszawie i Regionalny Dyrektor Ochrony Środowiska w Olsztynie.

Ponadto obowiązują działania ochronne odnoszące się do całego obszaru Natura 2000 Doliny Omulwi i Płdownicy PLB140005 (a zatem także dla gminy Jednorożec). Spośród nich wyróżniono jedno działanie ochronne, za które odpowiedzialny ma być samorząd lokalny – działanie nr 11 dotyczące ochrony czynnej gatunków ptaków i ich siedlisk (kraska *Coracias garrulus*, dudek *Upupa epops*) oraz związane z utrzymaniem lub modyfikacją metod gospodarowania. Jak zapisano w PZO działanie ochronne polegać będzie na: *pozostawianiu egzemplarzy wierzby białej i kruchej rosnących na miedzach, zadrzewieniach śródłąkowych, przy drogach gminnych i prywatnych. Dopuszcza się ogławianie takich wierzb w okresie zimowym. Dopuszcza się również usuwanie takich drzew, ale wyłącznie w przypadkach uzasadnionych względami bezpieczeństwa lub w przypadku budowy i remontów dróg wymagających poszerzenia lub wykonywania zabudowy mieszkaniowej*. Podmiotem odpowiedzialnym za wykonanie działania mają być właściciele gruntów i właściwe miejscowo urzędy gmin i starostw.

Jednocześnie podkreśla się, że dokumenty planistyczne gminy Jednorożec, tj.

- studium uwarunkowań i kierunków zagospodarowania przestrzennego gminy,
- miejscowe plany zagospodarowania przestrzennego,

nie zostały wskazane w PZO do wprowadzenia zmian, które miałyby na celu eliminację lub ograniczenie zagrożeń niezbędnych dla utrzymania lub odtworzenia właściwego stanu ochrony gatunków ptaków i ich siedlisk, dla których ochrony wyznaczono obszar Natura 2000 Doliny Omulwi i Płdownicy PLB140005.

PLAN ZADAŃ OCHRONNYCH DLA OBSZARU NATURA 2000 ZACHODNIOKURPIOWSKIE BORY SASANKOWE PLH140052

W obowiązującym Planie Zadań Ochronnych dla Obszaru Natura 2000 Zachodniokurpiowskie Bory Sasankowe PLH140052 wskazano, że ani w „Studium uwarunkowań i kierunków zagospodarowania przestrzennego gminy Jednorożec” oraz innych gminnych dokumentach strategicznych **nie istnieją ustalenia mogące mieć wpływ na przedmiot ochrony. Podkreślono również brak potrzeby wskazania działań kompensujących.**

Plan Zadań Ochronnych wskazuje, że przedmiotem ochrony na obszarze Natura 2000 są:

- 91T0 Sosnowy bór chrobotkowy (*Cladonio-Pinetum* i chrobotkowa postać *Peucedano-Pinetum*);
 - zakłada się zachowanie niezmnieszonej powierzchni siedliska oraz poprawa struktury i funkcji w zakresie wieku drzewostanu;
- 1477 Sasanka otwarta (*Pulsatilla patens*);
 - zakłada się utrzymanie populacji gatunku przynajmniej na obecnym poziomie. Zachowanie siedlisk dostępnych dla gatunku i umożliwiających rozmnażanie generatywne. Wzrost świadomości społecznej /wiedzy dotyczącej/ na temat obszaru chronionego.

5.1.2 UŻYTEK EKOLOGICZNY „TORIANKA”

Został ustanowiony Uchwałą nr XIX/89/2008 Rady Gminy Jednorożec z dnia 30 września 2008 roku w sprawie ustanowienia użytku ekologicznego „Torfianka” (z późn. zmianą: Uchwała nr XXX/151/09 Rady Gminy Jednorożec z dnia 23 czerwca 2009 r. Jest to dawne wyrobisko potorfowe położone w obrębie ewidencyjnym Parciaki (nieruchomość oznaczona w ewidencji gruntów i budynków nr 2056/102), na terenie Nadleśnictwa Parciaki. Zajmuje powierzchnię 1,0075 ha. Obszar ten ma duże znaczenie dla zachowania bioróżnorodności biologicznej otaczających go terenów. Użytek ekologiczny Torfianka został ustanowiony w celu ochrony roślin: storczyka szerokolistnego i zwierząt: wydry (*Lutra lutra*), bobra europejskiego (*Castor fiber*), zalotki większej (ważka) (*Leucorrhinia pectoralis*), czapli siwej (*Ardea cinerea*) i brodzca piskliwego (*Actitis hypoleucos*).

5.1.3 POMNIKI PRZYRODY

Pomniki przyrody stanowią twory przyrody ożywionej lub nieożywionej (albo ich skupiska), o szczególnej wartości przyrodniczej, naukowej, kulturowej, historycznej lub krajobrazowej oraz odznaczające się indywidualnymi cechami, wyróżniającymi je wśród innych tworów, okazałych rozmiarów drzewa, krzewy gatunków rodzimych lub obcych, źródła, wodospady, wywierzyska, skałki, jary, głązy narzutowe oraz jaskinie. Na terenach niezabudowanych, jeżeli nie stanowi to zagrożenia dla ludzi lub mienia, drzewa stanowiące pomniki przyrody podlegają ochronie aż do ich samoistnego, całkowitego rozpadu.

Na terenie gminy Jednorożec kilkanaście okazów drzew objęte zostało ochroną pomnikową (tab. poniżej).

Tab. 14 Wykaz pomników przyrody na terenie gminy Jednorożec

Lp.	RODZAJ – NAZWA	WYMIARY GDOŚ	LOKALIZACJA	USTANAWIAJĄCY/OBOWIĄZUJĄCY AKT PRAWNY
1	Sosna zwyczajna <i>Pinus sylvestris</i>	Wysokość: 30 m Obwód: 336 cm Pierśnica: 107 cm	Nadleśnictwo Parciaki, Leśnictwo Olszewka, oddział 79 h	Orzeczenie Nr 334 Kierownika Wydziału Rolnictwa i Leśnictwa Prezydium Wojewódzkiej Rady Narodowej w Warszawie z dnia 14.06.1973 r. o uznaniu za pomnik przyrody (Dz. U. WRN w Warszawie z dnia 7 lipca 1973 r. Nr 12 poz. 240)

Lp.	RODZAJ – NAZWA	WYMIARY GDOŚ	LOKALIZACJA	USTANAWIAJĄCY/OBOWIĄZUJĄCY AKT PRAWNY
2	Dąb szypułkowy <i>Quercus robur</i>	Wysokość: 25 m Obwód: 434 cm Pierśnica: 138 cm	Nadleśnictwo Parciaki, Leśnictwo Olszewka, oddział 79 h	Orzeczenie Nr 336 Kierownika Wydziału Rolnictwa i Leśnictwa Prezydium Wojewódzkiej Rady Narodowej w Warszawie z dnia 14.06.1973 r. o uznaniu za pomnik przyrody (Dz. U. WRN w Warszawie z dnia 7 lipca 1973 r. Nr 12 poz. 242)
3	Modrzew europejski <i>Larix decidua</i>	Wysokość: 20 m Obwód: 240 cm Pierśnica: 76 cm	Nadleśnictwo Parciaki, Leśnictwo Olszewka, oddział 156 m; wg informacji PGL LP: Nadleśnictwo Parciaki, oddz. 195 b Leśnictwo Budziska	Orzeczenie Wojewody Ostrołęckiego nr 31/77 z dn. 20.12.1977 r. (Dz. Urz. z 1978 r. poz. 31) Rozporządzenie Nr 11 Wojewody Mazowieckiego z dnia 26 lutego 2008 r. w sprawie pomników przyrody położonych na terenie powiatu przasnyskiego (Dz. Urz. Woj. Mazowieckiego 2018 poz. 1067).
4	Sosna zwyczajna <i>Pinus sylvestris</i> „Alicja”	Wysokość: 28 m Obwód: 300 cm Pierśnica: 95 cm	3046/1 obręb Jednorożec Skarb Państwa- Nadleśnictwo Przasnysz	Uchwała Nr SOK.0007.8.2024 Rady Gminy Jednorożec z dnia 06 lutego 2024 r. w sprawie ustanowienia pomników przyrody położonych na terenie gminy Jednorożec (Dz. Urz. Woj. Mazowieckiego 2024 poz. 2513).
5	Dąb szypułkowy <i>Quercus robur</i> „Eugeniusz”	Wysokość: 27 m Obwód: 307 cm Pierśnica: 98 cm	7 km od miejscowości Jednorożec, na poletku łowieckim	Uchwała Nr SOK.0007.8.2024 Rady Gminy Jednorożec z dnia 06 lutego 2024 r. w sprawie ustanowienia pomników przyrody położonych na terenie gminy Jednorożec (Dz. Urz. Woj. Mazowieckiego 2024 poz. 2513).
6	Dąb szypułkowy <i>Quercus robur</i> „Jan”	Wysokość: 27 m Obwód: 405 cm Pierśnica: 129 cm	ok. 1 km od miejscowości Szła, obok poletka łowieckiego w oddziale 493 g	Uchwała Nr SOK.0007.8.2024 Rady Gminy Jednorożec z dnia 06 lutego 2024 r. w sprawie ustanowienia pomników przyrody położonych na terenie gminy Jednorożec (Dz. Urz. Woj. Mazowieckiego 2024 poz. 2513).
7	Dąb szypułkowy <i>Quercus robur</i> „Michał”	Wysokość: 28 m Obwód: 420 cm Pierśnica: 134 cm	ok. 1 km od miejscowości Szła, obok poletka łowieckiego w oddziale 493 g	Uchwała Nr SOK.0007.8.2024 Rady Gminy Jednorożec z dnia 06 lutego 2024 r. w sprawie ustanowienia pomników przyrody położonych na terenie gminy Jednorożec (Dz. Urz. Woj. Mazowieckiego 2024 poz. 2513).
8	Dąb szypułkowy <i>Quercus robur</i> „Walenty”	Wysokość: 27 m Obwód: 530 cm Pierśnica: 169 cm	ok. 700 m od miejscowości Szła, dz. 3084/2 obręb Jednorożec	Uchwała Nr SOK.0007.8.2024 Rady Gminy Jednorożec z dnia 06 lutego 2024 r. w sprawie ustanowienia pomników przyrody położonych na terenie gminy Jednorożec (Dz. Urz. Woj. Mazowieckiego 2024 poz. 2513).

Lp.	RODZAJ – NAZWA	WYMIARY GDOŚ	LOKALIZACJA	USTANAWIAJĄCY/OBOWIĄZUJĄCY AKT PRAWNY
9	Dąb szypułkowy <i>Quercus robur</i> „Wojciech”	Wysokość: 27 m Obwód: 420 cm Pierśnica: 134 cm	dz. 3084/2 obręb Jednorożec. 3084/2 obręb Jednorożec/ Skarb Państwa-Nadleśnictwo Przasnysz, 493 h	Uchwała Nr SOK.0007.8.2024 Rady Gminy Jednorożec z dnia 06 lutego 2024 r. w sprawie ustanowienia pomników przyrody położonych na terenie gminy Jednorożec (Dz. Urz. Woj. Mazowieckiego 2024 poz. 2513).
10	Dąb szypułkowy <i>Quercus robur</i> „Krzysztof”	Wysokość: 28 m Obwód: 330 cm Pierśnica: 105 cm	3084/2 obręb Jednorożec/ Skarb Państwa-Nadleśnictwo Przasnysz, oddz. 493 h	Uchwała Nr SOK.0007.8.2024 Rady Gminy Jednorożec z dnia 06 lutego 2024 r. w sprawie ustanowienia pomników przyrody położonych na terenie gminy Jednorożec (Dz. Urz. Woj. Mazowieckiego 2024 poz. 2513).
11	Dąb szypułkowy <i>Quercus robur</i> „Jacek”	Wysokość: 27 m Obwód: 310 cm Pierśnica: 99 cm	ok. 1 km od miejscowości Obórki i ok. 1,5 km od miejscowości Szła	Uchwała Nr SOK.0007.8.2024 Rady Gminy Jednorożec z dnia 06 lutego 2024 r. w sprawie ustanowienia pomników przyrody położonych na terenie gminy Jednorożec (Dz. Urz. Woj. Mazowieckiego 2024 poz. 2513).

Materiał źródłowy: Centralny Rejestr Form Ochrony Przyrody (GDOŚ).

5.1.4 OCHRONA GATUNKOWA ROŚLIN, ZWIERZĄT I GRZYBÓW

Jedną z form ochrony przyrody jest ścisła oraz częściowa ochrona gatunkowa, obejmująca okazy gatunków oraz siedliska i ostoje roślin, zwierząt i grzybów. Jest ona obligatoryjna dla całego kraju, w tym również dla terenów gminy Jednorożec. Ochrona gatunkowa ma na celu zapewnienie przetrwania i zachowania we właściwym stanie gatunków roślin, grzybów i zwierząt wraz z ich siedliskami, a w konsekwencji także zachowanie różnorodności genetycznej i biologicznej. Ochroną gatunkową obejmowane są w szczególności gatunki rzadkie, zagrożone wyginięciem, cenne dla nauki, a także odgrywające istotną rolę w ekosystemach. Głównym celem tych działań jest zachowanie tych gatunków na naturalnie zajmowanych stanowiskach. W celu ochrony ostoi i stanowisk roślin lub grzybów objętych ochroną gatunkową lub ostoi, miejsc rozrodu i regularnego przebywania zwierząt objętych ochroną gatunkową mogą być ustalane strefy ochrony.

Względem gatunków objętych ochroną zastosowanie znajdują uwarunkowania określone w ustawie z dnia 16 kwietnia 2004 roku o ochronie przyrody. Na tej podstawie sporządzane są stosowne rozporządzenia, określające m.in. listę gatunków objętych ochroną oraz szczegółowe zakazy względem nich wprowadzone. Obecnie obowiązują następujące rozporządzenia:

- Rozporządzenie Ministra Środowiska z dnia 16 grudnia 2016 r. w sprawie ochrony gatunkowej zwierząt (Dz. U. 2022 poz. 2380).
- Rozporządzenie Ministra Środowiska z dnia 9 października 2014 r. w sprawie ochrony gatunkowej grzybów (Dz. U. 2014 poz.1408).
- Rozporządzenie Ministra Środowiska z dnia 9 października 2014 r. w sprawie ochrony gatunkowej roślin (Dz. U. 2014 poz.1409).

5.2 PLANOWANE LUB POSTULOWANE FORMY OCHRONY PRZYRODY

Biorąc pod uwagę ustalenia i wytyczne krajowych lub wojewódzkich dokumentów planistycznych i strategicznych obowiązujących dla gminy, w tym m.in.:

- Planu Zagospodarowania Przestrzennego Województwa Mazowieckiego;
- Strategii Rozwoju Województwa Mazowieckiego 2030+. Innowacyjne Mazowsze;
- Programu Ochrony Środowiska Województwa Mazowieckiego;

stwierdza się, że **na terenie gminy Jednorożec nie występują planowane do ustanowienia obszarowe lub obiektowe formy ochrony przyrody.**

5.3 POŁOŻENIE OBSZARU NA TLE PONADLOKALNEGO SYSTEMU POWIĄZAŃ PRZYRODNICZYCH – SYSTEM PRZYRODNICZY GMINY

PODSTAWY MERYTORYCZNE⁴²

Wzajemne powiązania elementów środowiska oraz powiązania przyrodnicze obszaru z jego szerszym otoczeniem zapewnia głównie jego system przyrodniczy, rozumiany jako system płatów i korytarzy ekologicznych, występujących na danej powierzchni (matrycy).

Korytarze ekologiczne to ciągi ekosystemów, pozostawiane lub odtwarzane, które zapobiegają postępującemu procesowi fragmentacji środowiska. Korytarz służy jako szlak komunikacyjny umożliwiający przemieszczanie się gatunkom roślin i zwierząt, stanowi on również schronienie dla zwierząt. Szerokość korytarza jest uzależniona od wymagań konkretnych gatunków, jednakże przy stosownej szerokości i strukturze może stanowić również siedlisko. Naturalnymi korytarzami ekologicznymi są głównie doliny i pradoliny rzek, pasy leśne, pasma gór i wyżyn (zwłaszcza zalesione), prądy rzeczne, a w terenie zurbanizowanym pasy zieleni.

Płaty ekologiczne to nieliniowe elementy struktury krajobrazu, różniące się typem, wielkością, kształtem, charakterem granic i różnorodnością od elementów sąsiadujących, mogące występować powszechnie lub sporadycznie.

Matrycę stanowią najbardziej rozległe, relatywnie duże i zwarte elementy krajobrazu, stanowiącego jego tło.

Oprócz płatów, korytarzy i matryc wyróżniamy również tzw. **węzły ekologiczne (biocentra)**, określane jako obszary pełniące albo mogące pełnić rolę źródeł lokalnego zasilania (zwłaszcza biologicznego) dla innych terenów. Są to często obszary najcenniejsze, pełniące funkcję biocentra, nierzadko położone na skrzyżowaniu korytarzy i/ lub płatów ekologicznych.

Poszczególne elementy wchodzące w skład systemu przyrodniczego danego obszaru mogą stanowić **komponenty o znaczeniu lokalnym**, (jak np. niewielkie cieki i pasmowe zadrzewienia – korytarze ekologiczne skali mikro, czy też łąka z niewielkim zbiornikiem wodnym – płat ekologiczny skali mikro) albo **komponenty o znaczeniu ponadlokalnym – międzynarodowym, krajowym lub regionalnym** (jak np. większe doliny rzeczne – korytarze ekologiczne o ponadlokalnym znaczeniu, duże kompleksy leśne – płat ekologiczny lub/i korytarz ekologiczny o ponadlokalnym znaczeniu).

⁴² Rozważania teoretyczne na podstawie literatury przedmiotu, w tym m.in.:

- Chmielewski T. J., 1988r., O Strefowo – pasmowo- węzłowej strukturze układów ponad ekosystemowych, Wiad. Eko., t. XXXIV, z.2.

- Cieszevska A., 1998r., Model płatów i korytarzy i jego zastosowanie, Warszawa.

- Cieszevska A. (red.), 2004r., Płaty i korytarze jako elementy struktury krajobrazu możliwości i ograniczenia koncepcji, Problemy Ekologii Krajobrazu t. XIV, Wyd. SGGW, Warszawa, s.93-102.

- Liro A, Szacki J., 1993r., Korytarz ekologiczny: przegląd problematyki, w: Człowiek i Środowisko - Przyroda w planowaniu przestrzennym, t.17, nr 4/93

- Pietrzak M., 1998r., Syntezy krajobrazowe – założenia, problemy, zastosowania, Bogucki Wyd. Naukowe, Poznań.

- Richling A., Solon J., 1998, Ekologia Krajobrazu, PWN, Warszawa.

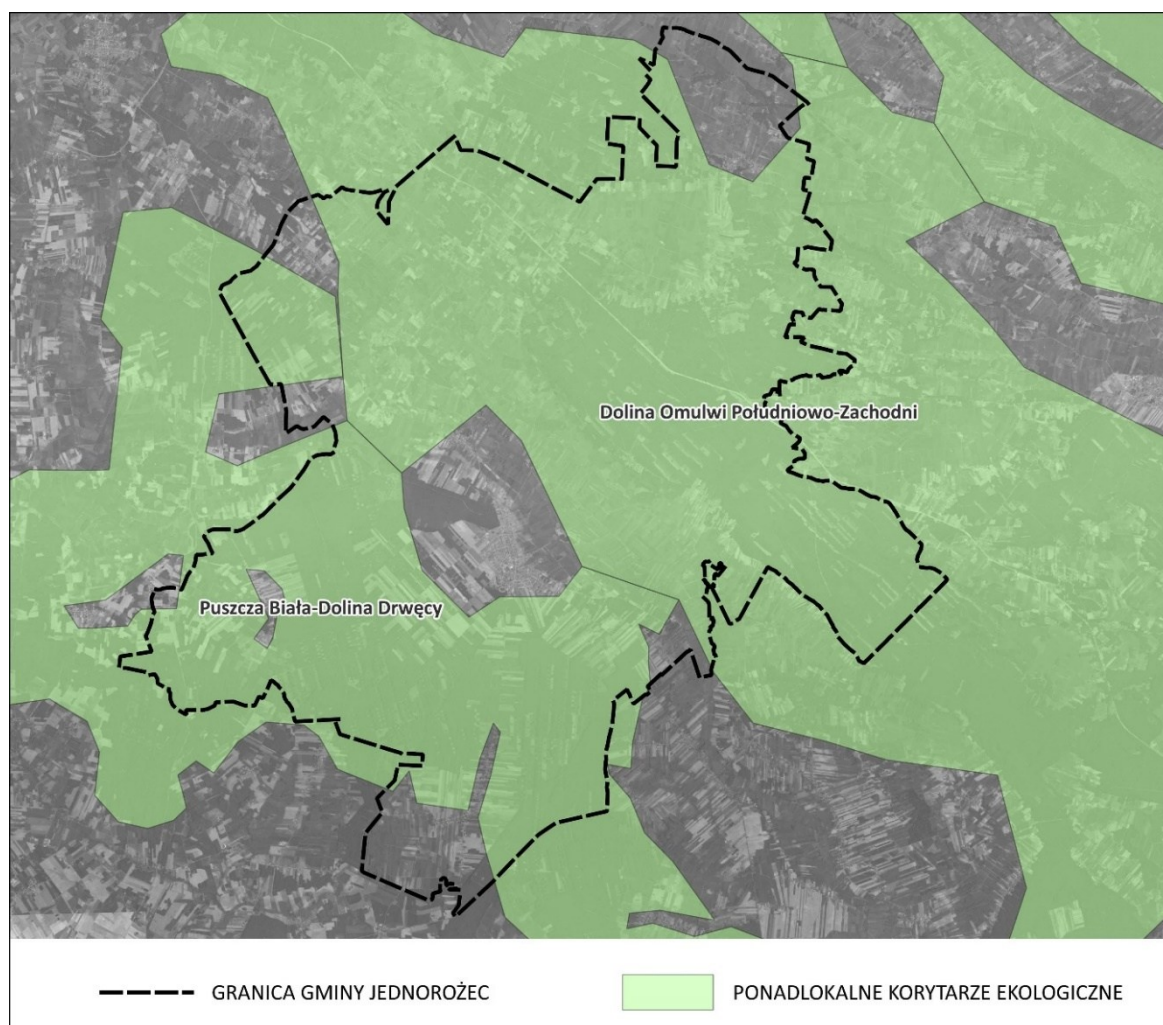
Do prawidłowego funkcjonowania korytarzy i płatów ekologicznych niezbędny jest brak występowania barier ekologicznych, które mogą w istotny sposób utrudnić lub całkowicie uniemożliwić przemieszczanie się gatunków, którym korytarz i/lub płat powinien służyć. Korytarze i płaty ekologiczne mogą również nieść ze sobą potencjalne zagrożenia. Do zagrożeń tych możemy zaliczyć: ułatwione rozprzestrzenianie się gatunków niepożądanych na obszarach objętych ochroną, zmniejszenie różnorodności genetycznej między populacjami, rozprzestrzenianie się owadów mogących uszkadzać rośliny (szczególnie drzewa), narażenie zwierząt na zagrożenia pochodzące od drapieżników. Dodatkowo struktury, jakimi są korytarze i płaty ekologiczne, są dla jednych gatunków stanowią drogę migracyjną, dla innych są barierami.

WYBRANE KONCEPCJE SYSTEMU PRZYRODNICZEGO

KONCEPCJA WEDŁUG GENERALNEJ DYREKCJI OCHRONY ŚRODOWISKA

Według koncepcji korytarzy ekologicznych Generalnej Dyrekcji Ochrony Środowiska⁴³ gmina Jednorożec zlokalizowana jest w zasięgu głównych korytarzy ekologicznych pn.:

- „Dolina Omulwi Południowo-Zachodni”;
- „Puszcza Biała-Dolina Drwęcy”.



Ryc. 11 Gmina w odniesieniu do koncepcji korytarzy ekologicznych GDOŚ

Materiał źródłowy: Opracowanie własne <http://mapa.korytarze.pl/>.

⁴³ Materiał źródłowy: Ochrona różnorodności biologicznej poprzez wdrożenie lądowych korytarzy ekologicznych na terenie Polski.

DELIMITACJA SYSTEMU PRZYRODNICZEGO GMINY

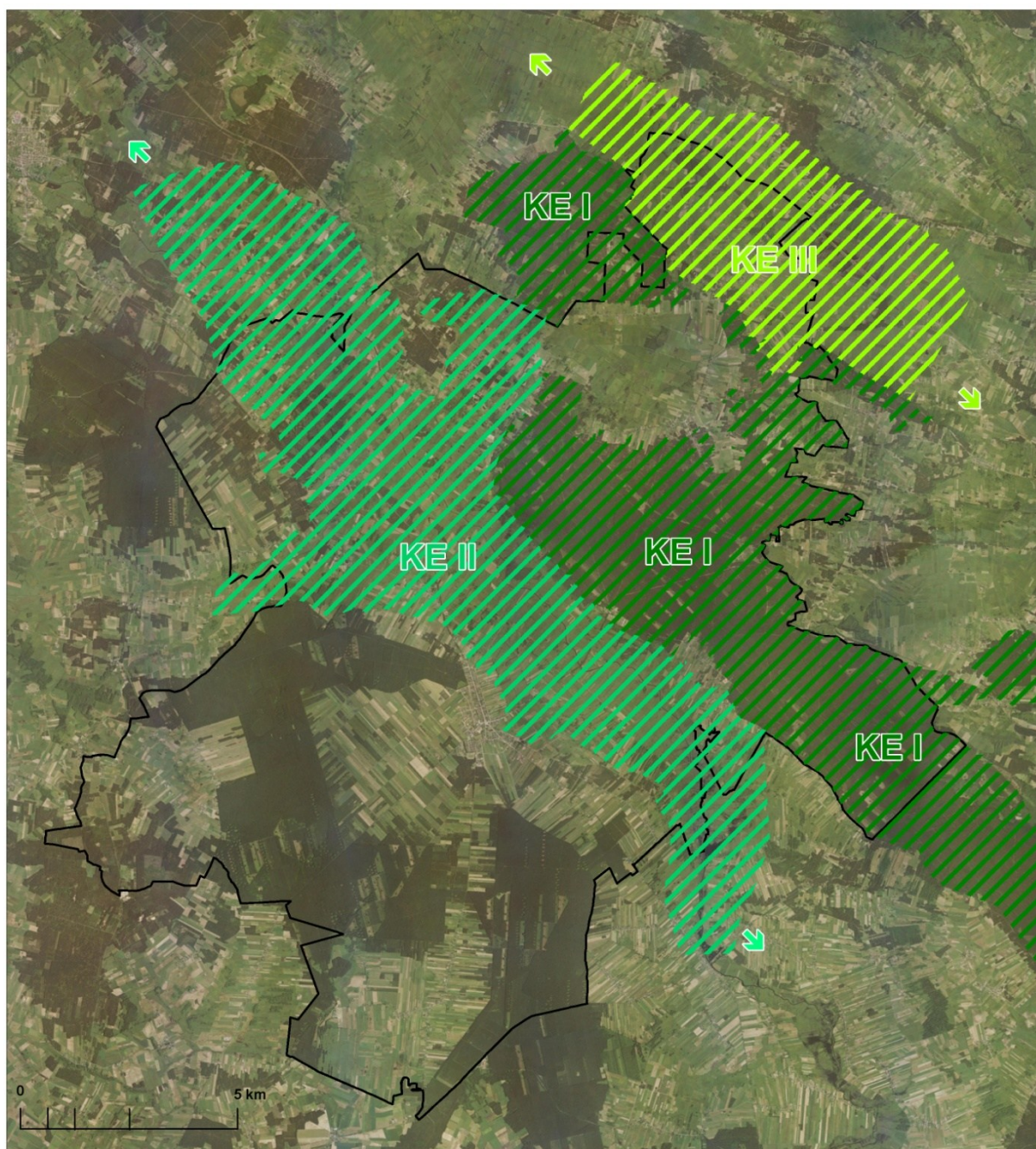
Struktura przyrodnicza gminy jest wynikiem użytkowania gruntów (działalności człowieka) oraz naturalnych procesów zachodzących w środowisku. Przestrzeń gminy posiada cechy zarówno przestrzeni zurbanizowanej, jak również przestrzeni rolniczej (pola uprawne, łąki i pastwiska) oraz leśnej.

W odniesieniu do krajowych i wojewódzkich koncepcji systemu przyrodniczego oraz w oparciu o analizę struktury środowiska, wytypowano następujące komponenty współtworzące system przyrodniczy gminy Jednorożec:

- komponenty o znaczeniu ponadlokalnym (wojewódzkim i krajowym):
 - **korytarz zwartych i rozległych kompleksów leśnych Puszczy Kurpiowskiej** obejmujący południowo-wschodnią część obszaru gminy. Lasy te porastają piaszczystą równinę sandrową i są to przeważnie bory świeże, z dominacją sosny w drzewostanie. Korytarz stanowi część Puszczy Kurpiowskiej, która zachowała znaczny stopień naturalności lasów. Kompleksom leśnym towarzyszy rolnicze użytkowanie terenu (przeważnie łąki i pastwiska), co sprzyja migracji roślin i zwierząt. Korytarz ekologiczny zwartych i rozległych kompleksów leśnych Puszczy Kurpiowskiej wykazuje także cechy płata ekologicznego;
 - **korytarz doliny i rzeki Orzyc** przebiegający przez centralną część gminy. Z przebiegiem doliny rzecznej związane jest występowanie zbiorowisk łąkowo-pastwiskowych. Zarówno dolina, na którą składają się zbiorowiska łąkowe i leśne, jak i same koryta stanowią szlaki migracyjne wielu gatunków zwierząt wodnych. Jest to obszar wykorzystywany przez migrujące ptaki wodno-błotne, a także gatunki z innych grup systematycznych. Należy wymienić tu przede wszystkim saki: bobra *Castor fiber* i wydrę *Lutra lutra* oraz słodkowodne gatunki ryb *Pisces*;
 - **korytarz doliny i rzeki Płodownica** – przebiegający fragmentarycznie przez północno-wschodnią część gminy. Obszar ten stanowi ważny korytarz ekologiczny dla ptaków. W obrębie doliny rzeki Płodownicy i jej dopływów zatrzymują się stada ptaków wodno-błotnych (gęsi, kaczki, ptaki siewkowe) w czasie swej wędrówki. Teren ten jest dla nich atrakcyjny zwłaszcza wiosną, kiedy w dolinie tworzą się rozlewiska o dużej powierzchni, gdzie ptaki odpoczywają, żerują i nabierają sił do dalszej drogi na tereny lęgowe.
- komponenty o znaczeniu lokalnym (gminnym i miejscowym):
 - **korytarze lokalne** – obejmują doliny rzek i cieków (we fragmentach nie wchodzących w skład ponadlokalnych korytarzy ekologicznych) oraz ciągi terenów leśnych i zadrzewionych wraz z najbliższym otoczeniem (mozaika terenów rolniczych, z lokalnymi podmokłościami);
 - **płaty lokalne** - stanowią mniejsze płaty leśne i niewielkie enklawy leśne towarzyszące użytkom rolnym.

Ponadto na terenie gminy znajdują się również mikrokorytarze oraz mikroplaty ekologiczne, do których zalicza się:

- mikrokorytarze ekologiczne sieci rowów melioracyjnych, znajdujące się na terenach użytkowanych rolniczo;
- mikroplaty ekologiczne enklaw leśnych i semileśnych, obejmujące zbiorowiska niewielkich powierzchniowo zadrzewień i zarośli, porastających zazwyczaj otwarte tereny rolnicze;
- mikrokorytarze ekologiczne pasmowych zadrzewień, obejmujące ciągi zadrzewień przydrożnych i śródpolnych;
- mikroplaty ekologiczne drobnych zbiorników wodnych, obejmujące występujące stawy i oczka, wraz z towarzyszącą im roślinnością.



LEGENDA

— GRANICA GMINY JEDNOROŻEC



PONADLOKALNE KORYTARZE EKOLOGICZNE

KE I KORYTARZ ZWARTYCH I ROZLEGŁYCH KOMPLEKSÓW LEŚNYCH PUSZCZY KURPIOWSKIEJ

KE II KORYTARZ DOLINY I RZEKI ORZYC

KE III KORYTARZ DOLINY I RZEKI PŁODOWNICA

Ryc. 12 Model teoretyczny korytarzy ekologicznych o ponadlokalnym charakterze w rejonie gminy Jednorożec

Materiał źródłowy: Opracowanie własne na podstawie wybranych koncepcji systemu przyrodniczego.

Rolę matrycy (tła) na obszarze gminy pełnią głównie użytki rolne (grunty orne oraz łąki i pastwiska), przeważające powierzchniowo w strukturze użytkowania przestrzeni gminy.

W/w tereny przedstawiają model teoretyczny powiązań sieci ekologicznej i nie zawsze będą tożsame z rzeczywistymi trasami migracji roślin i zwierząt. Stanowią natomiast cenne i powiązane ze sobą elementy systemu ekologicznego, przenikające się wzajemnie i stanowiące spójną całość.

Korytarze ekologiczne i płaty ekologiczne zasługują na zachowanie i ochronę w działaniach planistycznych gminy. Są to obszary, które należy chronić ze względu na spójność współżycia między środowiskiem przyrodniczym i potrzebą funkcjonowania człowieka jako ważnego elementu tego środowiska. Dotyczy to zwłaszcza korytarzy ekologicznych ponadlokalnych o randze krajowej i wojewódzkiej.

5.4 POTENCJALNE ZAGROŻENIA PRZYRODNICZE

5.4.1 ZAGROŻENIE ZJAWISKIEM RUCHÓW MASOWYCH

Zgodnie z definicją ustawową (ustawa Prawo ochrony środowiska) przez „ruchy masowe ziemi” rozumie się powstające naturalnie lub na skutek działalności człowieka osuwanie, spęływanie lub obrywanie powierzchniowych warstw skał, zwietrzliny i gleby.

Zgodnie z zapisami Rozporządzenia Ministra Klimatu i Środowiska z dnia 4 grudnia 2020 r. w sprawie informacji dotyczących ruchów masowych ziemi:

§ 2. 1. Tereny zagrożone ruchami masowymi ziemi oraz tereny, na których występują te ruchy, ustala się na podstawie terenowego kartowania geologicznego lub map osuwisk i terenów zagrożonych w skali 1 : 10 000, kart rejestracyjnych terenów zagrożonych ruchami masowymi ziemi oraz kart rejestracyjnych terenów, na których występują ruchy masowe ziemi, przekazanych przez podmiot pełniący państwową służbę geologiczną (...);

2. W celu ustalenia terenów zagrożonych ruchami masowymi ziemi oraz terenów, na których występują te ruchy, można dodatkowo przeprowadzić w szczególności:

- 1) wizję w terenie;*
- 2) wywiad z miejscową ludnością;*
- 3) analizę dostępnych materiałów kartograficznych, geologicznych, fotogrametrycznych i teledetekcyjnych.*

3. Po ustaleniu terenów zagrożonych ruchami masowymi ziemi oraz terenów, na których występują te ruchy, sporządza się kartę rejestracyjną terenu zagrożonego ruchami masowymi ziemi albo kartę rejestracyjną terenu, na którym występują ruchy masowe ziemi.

(...)

§ 3. 1. Obserwacje terenów zagrożonych ruchami masowymi ziemi oraz terenów, na których występują te ruchy, prowadzi się metodą wizji w terenie albo metodą monitoringu.

Obserwacje i rejestr terenów zagrożonych ruchami masowymi oraz terenów, na których występują te ruchy prowadzi Starosta, co wskazuje art. 110a ust. 1 ustawy z dnia 27 kwietnia 2001 r. Prawo Ochrony Środowiska.

Obszar gminy Jednorożec położony jest w obrębie równiny sandrowej na wschodzie oraz wysoczyzny morenowej na zachodzie. Obie formy charakteryzują się równinnym (płaskim) ukształtowaniem terenu. Urozmaicenia rzeźby terenu stanowią doliny rzeki Orzyca w centralnej części gminy i Płodownica na północnym-wschodzie. Są one płytko wcięte w teren i nie powodują znacznego

urozmaicenia ukształtowania powierzchni terenu. Spadki terenowe są niewielkie i kształtują się przeważnie w przedziale 0-2%, sporadycznie w strefie wysoczyznowej spadki przekraczają wartości 5%.

Jedynie w obrębie wałów wydmych, lokalnie występujących w południowo-zachodniej części gminy, spotyka się większe deniwelacje terenu (maksymalnie kilka metrów). Dodatkowo wały wydmy porośnięte są roślinnością (w tym leśną) co zapewnia ich stabilizację morfologiczną.

Na terenie gminy Jednorożec **nie zidentyfikowano terenów zagrożonych ruchami masowymi oraz terenów, na których występują te ruchy (w tym osuwisk).**

5.4.2 ZAGROŻENIE ZJAWISKIEM POWODZI, WAŁY PRZECIWPOWODZIOWE ORAZ PASY O SZEROKOŚCI 50 M OD STOPY WAŁU

Zgodnie z ustawą Prawo wodne przez obszary szczególnego zagrożenia powodzią rozumie się tereny:

- na których prawdopodobieństwo wystąpienia powodzi jest średnie i wynosi 1%,
- na których prawdopodobieństwo wystąpienia powodzi jest wysokie i wynosi 10%,
- między linią brzegu a wałem przeciwpowodziowym lub naturalnym wysokim brzegiem, w który wbudowano trasę wału przeciwpowodziowego, a także wyspy i przymuliska, o których mowa w art. 244 (w/w Ustawy), stanowiące działki ewidencyjne,
- pasa technicznego.

W celu zwiększenia bezpieczeństwa obywateli oraz ograniczenia negatywnych skutków powodzi, zgodnie z zapisami Dyrektywy Powodziowej oraz ustawy Prawo wodne, Krajowy Zarząd Gospodarki Wodnej sporządza tzw. plany zarządzania ryzykiem powodziowym (PZRP) dla obszarów dorzeczy i regionów wodnych. Prace nad planami zostały poprzedzone przygotowaniem wstępnej oceny ryzyka powodziowego (WORP) oraz map zagrożenia powodziowego (MZP) i map ryzyka powodziowego (MRP). Celem planów zarządzania ryzykiem powodziowym jest ograniczenie skutków powodzi dla życia i zdrowia ludzi, środowiska, dziedzictwa kulturowego oraz działalności gospodarczej, poprzez realizację wybranych działań służących minimalizacji zidentyfikowanych zagrożeń. Działania te, muszą także prowadzić do obniżania strat powodziowych. Obowiązek sporządzenia planów wynika z Dyrektywy 2007/60/WE Parlamentu Europejskiego i Rady z dnia 23 października 2007 r. w sprawie oceny ryzyka powodziowego i zarządzania nim, tzw. Dyrektywy Powodziowej. Zgodnie z ustawą Prawo wodne za opracowanie planów odpowiedzialny jest prezes KZGW na poziomie obszarów dorzeczy oraz dyrektorzy poszczególnych RZGW dla regionów wodnych.⁴⁴

Na obszarze gminy Jednorożec **wyznaczony został obszar szczególnego zagrożenia powodzią od rzeki Orzyc.** Jego zasięg zidentyfikowany został a podstawie tzw. map zagrożenia powodziowego (MZP) opracowanych przez RZGW. Obszar szczególnego zagrożenia powodzią w granicach gminy obejmuje obszar, na którym prawdopodobieństwo wystąpienia powodzi jest średnie (raz na 100 lat) oraz obszaru, na którym prawdopodobieństwo wystąpienia powodzi jest wysokie (raz na 10 lat).⁴⁵

Obszar szczególnego zagrożenia powodzią powinien pozostać wolny od zabudowy mieszkaniowej, usługowej i przemysłowej. W stosunku do obszaru szczególnego zagrożenia powodzią obowiązują przepisy zawarte w ustawie z dnia 20 lipca 2017 r. Prawo wodne. Ponadto obowiązują ustalenia **Planu gospodarowania wodami na obszarze dorzecza Wisły** (Rozporządzenie Ministra Infrastruktury z dnia 4 listopada 2022 r., Dz.U.2023 poz. 300) oraz ustalenia **Planu zarządzania**

⁴⁴ Materiał źródłowy: Dane Regionalnego Zarządu Gospodarki Wodnej w Warszawie i Lublinie.

⁴⁵ Obszary, na których prawdopodobieństwo wystąpienia powodzi jest wysokie zawierają się wewnątrz obszarów, na których prawdopodobieństwo wystąpienia powodzi jest średnie. Zatem zewnętrzną granicą obszaru szczególnego zagrożenia powodzią są obszary o średnim prawdopodobieństwie wystąpienia powodzi.

ryzykiem powodziowym dla obszaru Dorzecza Wisły (Rozporządzenie Ministra Infrastruktury z dnia 18 października 2022 r., Dz.U.2022 poz. 2739).

Ustawa z dnia 20 lipca 2017 r. Prawo wodne zastąpiła obowiązującą dotychczas ustawę z dnia 18 lipca 2001 r. Prawo wodne. Ustawa reguluje gospodarowanie wodami, w tym kształtowanie i ochronę zasobów wodnych, korzystanie z wód oraz zarządzanie zasobami wodnymi, sprawy własności wód oraz gruntów pokrytych wodami, a także zasady gospodarowania tymi składnikami w odniesieniu do majątku Skarbu Państwa. Zgodnie z w/w ustawą z dnia 20 lipca 2017 r. Prawo wodne, m.in.:

Art. 163. 1. Ochrona przed powodzią jest zadaniem Wód Polskich oraz organów administracji rządowej i samorządowej (...).

5. Ochronę przed powodzią prowadzi się z uwzględnieniem map zagrożenia powodziowego, map ryzyka powodziowego oraz planów zarządzania ryzykiem powodziowym.

6. Ochronę przed powodzią realizuje się, uwzględniając wszystkie elementy zarządzania ryzykiem powodziowym, w szczególności zapobieganie, ochronę, stan należytego przygotowania i reagowanie w przypadku wystąpienia powodzi, usuwanie skutków powodzi, odbudowę i wyciąganie wniosków w celu ograniczania potencjalnych negatywnych skutków powodzi dla zdrowia ludzi, środowiska, dziedzictwa kulturowego oraz działalności gospodarczej, w zakresie określonym w przepisach ustawy oraz w przepisach odrębnych.

W odniesieniu do wałów przeciwpowodziowych obowiązują przepisy art. 176 – 182 ustawy Prawo Wodne, w tym w szczególności odnoszące się do zapewnienia szczelności stabilności wałów. W związku z czym zakazuje się:

- *przejeżdżania przez wały oraz wzdłuż wałów pojazdami lub konno oraz przepędzania zwierząt, z wyjątkiem miejsc do tego przeznaczonych;*
- *uprawy gruntu, sadzenia drzew lub krzewów na wałach oraz w odległości mniejszej niż 3 m od stopy wału;*
- *prowadzenia przez osoby nieuprawnione robót lub czynności ingerujących w konstrukcję wałów przeciwpowodziowych, w tym ich rozkopywania, uszkodzania darniny lub innych umocnień skarp i korony wałów, wbijania słupów i ustawiania znaków;*
- *wykonywania na wałach przeciwpowodziowych obiektów lub urządzeń niezwiązanych z nimi funkcjonalnie;*
- *wykonywania obiektów budowlanych, kopania studni, sadzawek, dołów oraz rowów w odległości mniejszej niż 50 m od stopy wału;*
- *lokalizowania cmentarzy w odległości mniejszej niż 50 m od stopy wału.*

Na obszarze gminy Jednorożec **zidentyfikowano fragmenty wałów przeciwpowodziowych na rzece Orzyc w pobliżu miejscowości Olszewka**, o długości kilkuset metrów po obu stronach rzeki.⁴⁶

⁴⁶ Materiał źródłowy: Baza Danych Obiektów Topograficznych 10K.

5.4.3 ZAGROŻENIE ZJAWISKIEM PODTAPIANIA TERENU

Zgodnie z mapą obszarów zagrożonych podtopieniami (PIG) stwierdza się, iż **gmina Jednorożec położona jest w zasięgu występowania podtopień.**⁴⁷

Intensywne opady deszczu w okresie letnim oraz gwałtowne topnienie dużej ilości pokrywy śnieżnej podczas wczesnej wiosny przyczynić się mogą do podwyższenia poziomu wód gruntowych i powstania lokalnych rozlewisk. Tego typu zjawisko może mieć potencjalnie miejsce na terenach położonych w bliskim sąsiedztwie dolin rzecznych, na obszarach zabagnionych z płytko zalegającą pierwszą warstwą wodonośną oraz w obrębie lokalnych zagłębień bezodpływowych.

Obszar gminy położony jest częściowo na równinie sandrowej, gdzie przypowierzchniowa warstwa litologiczna zbudowana jest z utworów łatwo przepuszczalnych, głównie piasków. W związku z czym nadmiar wody opadowej lub roztopowej infiltruje w głąb podłoża, przez co ryzyko wystąpienia zagrożenia w tych rejonach jest znacznie mniej prawdopodobne. Ponadto zjawisko podtapiania terenu ograniczają zwarte kompleksy leśne. Systemy korzeniowe drzewostanów skutecznie magazynują wodę, zmniejszając tym samym ryzyko wystąpienia potencjalnego zagrożenia.

W większości przypadków cykliczne, najczęściej wiosenne i letnie podwyższone stany wód nie powodują strat gospodarczych z uwagi na fakt, że są to tereny wykorzystywane jako ekstensywne użytki zielone oraz zwarte przestrzenie leśne.

5.4.4 ZAGROŻENIE ZJAWISKIEM SUSZY

Susza oznacza dostępność wody poniżej średniej w określonych warunkach naturalnych i jest zjawiskiem ciągłym o zasięgu regionalnym. Suszą nazywa się nie tylko zjawiska ekstremalne, ale wszystkie, które występują w warunkach mniejszej dostępności wody dla danego regionu. W warunkach Polski susze obserwuje się przeważnie w okresie letnim. Jest to związane z wysokim ciśnieniem powietrza i wyższą od wartości normalnych temperaturą powietrza, co powoduje zwiększenie zarówno wartości ewapotranspiracji, jak i zapotrzebowania na wodę. W związku z tym podatność na tworzenie się suszy podlega regionalizacji, która głównie odpowiada panującym tam warunkom klimatycznym (opady i temperatura) oraz geomorfologicznym cechom danej zlewni. Suszę dzielimy na cztery typy genetyczne: suszę atmosferyczną, suszę rolniczą, suszę hydrologiczną oraz suszę hydrogeologiczną, które wyznaczają kolejne etapy jej rozwoju.⁴⁸

W Polsce zagadnieniem suszy, zajmuje się m.in. Instytut Uprawy Nawożenia i Gleboznawstwa - Państwowy Instytut Badawczy (IUNG-PIB). Instytut na zlecenie Ministerstwa Rolnictwa i Rozwoju Wsi prowadzi System Monitoringu Suszy Rolniczej (SMSR), na podstawie którego opracowano wartości klimatycznego bilansu wodnego oraz określono aktualny stan zagrożenia suszą rolniczą.

W celu przeciwdziałania skutkom suszy na poziomie krajowym uchwalony został *Plan przeciwdziałania skutkom suszy (PPSS)*. Dokument ten sporządzony został na okres 6 lat (2021-2027). Jego opracowanie wynikało z postanowień dyrektyw i wytycznych unijnych oraz przepisów prawa krajowego (art. 183-185 ustawy Prawo wodne). Plan przeciwdziałania skutkom suszy posiada rangę rozporządzenia Ministra właściwego do spraw gospodarki wodnej.⁴⁹

⁴⁷ W latach 2003-2006 w Państwowym Instytucie Geologicznym wykonane zostały tzw. „Mapy obszarów zagrożonych podtopieniami”. Wyznaczono wówczas obszary przedstawiające maksymalne możliwe zasięgi występowania podtopień (czyli położenia zwierciadła wody podziemnej blisko powierzchni terenu, co skutkuje podmokłościami) w rejonie i sąsiedztwie doliny rzecznej. Obszary te nie są natomiast obszarami zalewów wód powierzchniowych (czyli powodzi).

⁴⁸ Materiał źródłowy: <http://posucha.imgw.pl>.

⁴⁹ Rozporządzenie Ministra Infrastruktury z dnia 15 lipca 2021 r. w sprawie przyjęcia Planu przeciwdziałania skutkom suszy (Dz.U.2021 poz. 1615).

Zgodnie z art. 184 ustawy Prawo Wodne, Plan przeciwdziałania skutkom suszy obejmuje:

- analizę możliwości powiększenia dyspozycyjnych zasobów wodnych;
- propozycje budowy lub przebudowy urządzeń wodnych;
- propozycje niezbędnych zmian w zakresie korzystania z zasobów wodnych oraz zmian naturalnej i sztucznej retencji;
- działania służące przeciwdziałaniu skutkom suszy.

Zgodnie z planem przeciwdziałania skutkom suszy stwierdza się, że gmina Jednorożec:

- na terenach leśnych i zadrzewionych w stopniu „słabym” narażona jest na ryzyko wystąpienia suszy rolniczej; wyższe ryzyko zagrożenia może mieć miejsce na terenach rolniczych z głęboko położonym poziomem wodonośnym;
- w stopniu „umiarkowanym” narażona jest na wystąpienie suszy hydrologicznej;
- w stopniu „słabym” narażona na ryzyko wystąpienia suszy hydrogeologicznej;
- w stopniu „silnym” i „umiarkowanym” narażona jest na syntetyczne ryzyko wystąpienia suszy. Zróżnicowanie to wynika przede wszystkim z aktualnej struktury użytkowania terenu.

Podsumowując, stopień zagrożenia suszą (rolniczą, hydrologiczną i hydrogeologiczną) w gminie Jednorożec w latach 1987-2018 był zróżnicowany. Wynika to w dużej mierze z aktualnej struktury użytkowania terenu. Stosunkowo niskie ryzyko wystąpienia suszy występuje w południowo-zachodniej oraz wschodniej części gminy, gdzie znajdują duże i zwarte kompleksy leśne. Należy nadmienić, iż są to jednocześnie rejony, w których istnieje realne niebezpieczeństwo wystąpienia pożaru. W przypadku niekorzystnych warunków wietrznych oraz upalnej i bezdeszczowej pogody może dojść do niekontrolowanego rozprzestrzeniania się ognia na większe pałacie lasów.

Obszary umiarkowanie i słabo zagrożone suszą obejmują przede wszystkim rejony dolin rzecznych oraz lokalnych zagłębień terenowych, w których stale lub okresowo może gromadzić się woda. Obszary silnie zagrożone zjawiskiem suszy to przede wszystkim tereny rolnicze, gdzie pierwszy poziom wodonośny znajduje się głęboko.

Z uwagi na wyżej opisane zagrożenie, obowiązują stosowne plany przeciwdziałania skutkom suszy w regionach wodnych oraz plany przeciwdziałania skutkom suszy w dorzeczach.

5.4.5 ZAGROŻENIA METEOROLOGICZNE

Spośród zagrożeń przyrodniczych możliwe jest wystąpienie silnych wiatrów i huraganów, nawałnic i gradobić. Potencjalnie obszar gminy, jak i inne tereny w klimacie umiarkowanym narażone są na występowanie klęsk żywiołowych, a tym samym na sytuacje o znamionach kryzysowych. Istotne natomiast jest lokalne zabezpieczenie terenu, w tym przede wszystkim zapewnienie dostępności odpowiednich służb ratowniczych (straży pożarnej, ratownictwa medycznego i chemicznego oraz innych służb).

6 PROGNOZOWANE POZYTYWNE ODDZIAŁYWANIA NA ŚRODOWISKO USTALEŃ PROJEKTOWANEGO DOKUMENTU

Projekt planu ogólnego identyfikuje strefy planistyczne w gminie Jednorożec, dla których wskazuje profil funkcjonalny podstawowy i dodatkowy, a tym samym wskazuje katalog dopuszczalnych (możliwych) funkcji terenu, wraz ze wskaźnikami zagospodarowania i zabudowy.

Analiza projektowanego planu ogólnego oraz uzasadnienia planu ogólnego pozwala stwierdzić, że przy definiowaniu podziału gminy na strefy planistyczne wzięto pod uwagę m.in. problematykę i potrzeby ochrony środowiska oraz racjonalnego gospodarowania zasobami przyrody, zaś przy określaniu katalogu stref planistycznych kierowano się zasadą zrównoważonego rozwoju. Przyczyny wyznaczenia stref planistycznych, obszaru uzupełnienia zabudowy, ustalenia gminnych standardów urbanistycznych, czy sposobu uwzględnienia uwarunkowań rozwojowych w wyjaśniono szczegółowo w uzasadnieniu planu ogólnego.

W odniesieniu do środowiska przyrodniczego najważniejsze, pozytywne oddziaływania oraz ustalenia mogące pozytywnie wpłynąć na ochronę przyrody i jej zasobów opisano poniżej.

Projekt planu ogólnego **uwzględnia występowanie wszystkich ustanowionych form ochrony przyrody**, mających swój zasięg w granicach gminy. W uzasadnieniu planu ogólnego wskazano ich lokalizację i odniesiono się do obowiązujących w ich obrębie przepisów prawa - zob. rozdz. 4.3. części tekstowej uzasadnienia oraz por. rozdz. 5.1. i 5.2. niniejszej prognozy. Formy ochrony przyrody i ich otuliny zostały uwzględnione przy wyznaczaniu stref planistycznych oraz określaniu gminnych standardów urbanistycznych. Rodzaj strefy planistycznej uwzględnia charakter danego fragmentu gminy, stan środowiska i jego przekształcenia oraz predyspozycje do pełnienia określonych funkcji użytkowych. Obszary najcenniejsze przyrodniczo, co do zasady, wytypowane zostały jako strefy umożliwiające utrzymanie wiodącej funkcji przyrodniczej (głównie strefa otwarta albo strefa zieleni i rekreacji). Tereny wytypowane jako strefy planistyczne, gdzie w profilu funkcjonalnym wskazano tereny zabudowy, wyznaczono na obszarach przekształconych antropogenicznie lub stosunkowo najmniej cennych przyrodniczo. Ustalenia projektu planu ogólnego przysłużą się **zachowaniu powiązań ekologicznych (systemu przyrodniczego)** funkcjonującego w gminie (por. rozdz. 5.3. Prognozy).

W konsekwencji realizacji ustaleń projektu planu ogólnego ukształtowane zostaną nowe tereny zieleni, poprzez zachowanie minimalnego udziału powierzchni biologicznie czynnej i umożliwienie realizacji zieleni w obrębie poszczególnych wydzieleń (stref planistycznych). Określony w projekcie planu ogólnego minimalny wskaźnik powierzchni biologicznie czynnej jest, na obecnym etapie/poziomie planistycznym właściwy dla poszczególnych stref planistycznych. Jego zachowanie w praktyce oznaczać będzie uporządkowanie terenu w zakresie szaty roślinnej, objawiające się estetyzacją terenu zieleni urządzonej (m.in. trawniki, drzewa i krzewy ozdobne).

Projekt planu ogólnego **uwzględnia występowanie wartościowych zbiorowisk roślinnych i siedlisk przyrodniczych**, a wytypowane strefy planistyczne umożliwią ich zachowanie. W obszarze występowania wartościowych zbiorowisk roślinnych, w tym lasów, wskazana została przede wszystkim strefa otwarta, choć należy zauważyć, że w pozostałych strefach również dopuszczono możliwość realizacji funkcji terenu, jako las czy zieleń naturalna. W ramach poszczególnych wydzieleń możliwa będzie zatem nie tylko ochrona zachowawcza istniejącej roślinności, ale również nasadzenia nowej, w tym zalesienia.

Przy projektowaniu dokumentu wzięto pod uwagę **uwarunkowania związane z ukształtowaniem powierzchni ziemi, jakością gleb, ochroną powietrza i klimatu, ochroną zasobów wodnych** oraz potrzebą ochrony środowiska wynikające z polityki ekologicznej kraju, obowiązków określonych w ustawach regulujących problematykę ekologiczną oraz Planu Zagospodarowania Przestrzennego Województwa i programów ochrony środowiska.

W projekcie planu ogólnego uwzględniono ustalenia dotyczące ochrony ludności i jej mienia przed zagrożeniami antropogenicznymi i naturalnymi – por. rozdz. 4.4., 4.6., 4.20. uzasadnienia planu ogólnego. Uwzględniono również rozmieszczenie istniejących i planowanych obiektów infrastruktury społecznej, transportowej i technicznej - por. rozdz. 4.22. uzasadnienia planu ogólnego.

Ustalenia projektu planu ogólnego przysłużą się właściwemu kształtowaniu ekologicznych warunków życia ludzi, właściwej obsłudze pod względem infrastruktury, z jednoczesną minimalizacją oddziaływań na środowisko przyrodnicze. Dodatkowo nastąpi wzrost zasobności w dobra materialne, takie jak nowe tereny zabudowy, czy infrastruktury.

Projekt planu ogólnego **umożliwi dalszą ochronę zasobów dziedzictwa kulturowego**. Przy wyznaczaniu stref planistycznych oraz ustalaniu gminnych standardów urbanistycznych wzięto pod uwagę obszary i obiekty zabytkowe.

Poniżej w formie zsyntetyzowanej dokonano identyfikacji prawdopodobnych, pozytywnych oddziaływań w podziale na sfery funkcjonowania i życia w gminie, z odniesieniem do stref planistycznych wytypowanych w planie ogólnym. Ze względu na zróżnicowany charakter dopuszczonego zagospodarowania w poszczególnych strefach planistycznych, zidentyfikowane efekty i oddziaływania mogą się przenikać (w zależności od ostatecznej funkcji terenu danego fragmentu gminy).

Tab. 15 Identyfikacja pozytywnych oddziaływań na środowisko wynikających z ustaleń projektowanego dokumentu

SFERA	GŁÓWNE STREFY PLANISTYCZNE WPLYWAJĄCE NA EFEKTY I ODDZIAŁYWANIA W POSZCZEGÓLNYCH SFERACH I FUNKCJONOWANIA W GMINIE	PODSTAWOWE POZYTYWNE EFEKTY USTALEŃ PLANU OGÓLNEGO	PODSTAWOWE, POTENCJALNE POZYTYWNE ODDZIAŁYWANIA USTALEŃ PLANU OGÓLNEGO
OSADNICZA	<ul style="list-style-type: none"> - Sfera wielofunkcyjna z zabudową mieszkaniową wielorodzinną (SW). - Strefa wielofunkcyjna z zabudową mieszkaniową jednorodzinną (SJ). - Strefa wielofunkcyjna z zabudową mieszkaniową zagrodową (SZ). - Strefa usługowa (SU). - Strefa komunikacyjna (SK). - Strefa infrastrukturalna (SI). 	<ul style="list-style-type: none"> - zrównoważony rozwój miejscowości gminnych, z uwzględnieniem celów i kierunków polityki przestrzennej w tym roli i znaczenia poszczególnych ośrodków; - kontynuacja i uzupełnienia istniejącej zabudowy – obejmuje tereny zainwestowane wraz z rezerwami przestrzennymi, które umożliwiają dalszy rozwój zabudowy poprzez kontynuację dotychczasowej struktury urbanistycznej; - dalszy rozwój usług z zakresu obsługi ludności; - renowacja i rewitalizacja zabudowy mieszkaniowej tego wymagającej; - optymalna koncentracja zabudowy, w tym przeciwdziałanie rozpraszaniu zabudowy na tereny wartościowe przyrodniczo i zagrożone powodzią; - dalsza rozbudowa i budowa nowej infrastruktury technicznej, zwłaszcza w zakresie systemów gospodarki wodno-ściekowej, infrastruktury telekomunikacyjnej (w tym Internet) i komunikacyjnej; 	<ul style="list-style-type: none"> - zachowanie i kontynuacja funkcji terenu zgodna z dotychczasowym zagospodarowaniem; - uporządkowanie terenu i ładu przestrzennego gminy poprzez koncentrację zabudowy oraz przeciwdziałanie jej nadmiernemu rozpraszaniu; - ochrona wód i powierzchni ziemi; - ochrona zieleni i wartościowych siedlisk przyrodniczych; - zachowanie powierzchni biologicznie czynnej w ramach poszczególnych stref planistycznych; - rozwój infrastruktury komunikacyjnej, technicznej i społecznej; - respektowanie przepisów odnoszących się do sposobu użytkowania istniejących terenów i obiektów chronionych.

SFERA	GŁÓWNE STREFY PLANISTYCZNE WPLYWAJĄCE NA EFEKTY I ODDZIAŁYWANIA W POSZCZEGÓLNYCH SFERACH I FUNKCJONOWANIA W GMINIE	PODSTAWOWE POZYTYWNE EFEKTY USTALEŃ PLANU OGÓLNEGO	PODSTAWOWE, POTENCJALNE POZYTYWNE ODDZIAŁYWANIA USTALEŃ PLANU OGÓLNEGO
AKTYWNOŚCI GOSPODARZEJ	<ul style="list-style-type: none"> – Strefa gospodarcza (SP). – Strefa usługowa (SU) – Strefa górnictwa (SG). – Strefa komunikacyjna (SK). – Strefa infrastrukturalna (SI). – Strefa produkcji rolniczej (SR) – Strefa otwarta (SO). 	<ul style="list-style-type: none"> – rozwój gospodarczy w oparciu o wytypowane strefy gospodarcze oraz strefy usługowe, jako istniejące i potencjalne tereny inwestycyjne. – uzbrojenie potencjalnych terenów inwestycyjnych. – rozwój lokalnego potencjału produkcyjnego i wspieranie innowacyjności; – rozwój stref gospodarczych poprzez lokowanie obiektów produkcyjnych, produkcyjno-usługowych i gospodarczych w sposób zapewniający minimalizację negatywnych oddziaływań na środowisko przyrodnicze i warunki życia ludzi; – zachowanie kluczowych elementów infrastruktury technicznej i komunikacyjnej. 	<ul style="list-style-type: none"> – stymulacja rozwoju gospodarczego gminy, w tym rynku pracy, również z wykorzystaniem potencjału w zakresie produkcji rolniczej; – ograniczenie potencjalnych szkodliwych oddziaływań na środowisko projektowanych inwestycji poprzez lokowanie obiektów produkcyjnych, usługowych i gospodarczych w miejscach do tego predysponowanych; – uporządkowanie terenu i ładu przestrzennego gminy, poprzez wykształcenie stref gospodarczych; – respektowanie przepisów odnoszących się do sposobu użytkowania istniejących terenów i obiektów chronionych. – możliwość pozyskania czystej i odnawialnej energii, wykorzystujące zasoby słońca (elektrownie fotowoltaiczne)

SFERA	GŁÓWNE STREFY PLANISTYCZNE WPLYWAJĄCE NA EFEKTY I ODDZIAŁYWANIA W POSZCZEGÓLNYCH SFERACH I FUNKCJONOWANIA W GMINIE	PODSTAWOWE POZYTYWNE EFEKTY USTALEŃ PLANU OGÓLNEGO	PODSTAWOWE, POTENCJALNE POZYTYWNE ODDZIAŁYWANIA USTALEŃ PLANU OGÓLNEGO
TURYSTYKI I REKREACJI	<ul style="list-style-type: none"> - Strefa wielofunkcyjna z zabudową mieszkaniową jednorodzinną (SJ). - Strefa zieleni i rekreacji (SN). - Strefa komunikacyjna (SK). - Strefa infrastrukturalna (SI). 	<ul style="list-style-type: none"> – rozwój zagospodarowania letniskowego/ rekreacji indywidualnej, stanowiący odzwierciedlenie posiadanego potencjału wypoczynkowego oraz obserwowane zapotrzebowanie; – rozwój turystyki przyrodniczej i kwalifikowanej w oparciu o występujące walory przyrodnicze, w tym zwłaszcza kompleksy leśne oraz dolinę Orzyc. – rozwój turystyki kulturowej w oparciu o tożsamość regionalną, zasoby dziedzictwa kulturowego (zabytki architektury i budownictwa); – rozwój ogólnodostępnej bazy sportowo-rekreacyjnej; – rozwój agroturystyki. 	<ul style="list-style-type: none"> – zwiększenie atrakcyjności turystyczno-wypoczynkowej gminy i upowszechnianie jej walorów przyrodniczo-krajobrazowych; – wykorzystanie potencjału przyrodniczego i kulturowego gminy; – minimalizacja negatywnych oddziaływań poprzez respektowanie przepisów odnoszących się do sposobu użytkowania istniejących terenów i obiektów chronionych; – wzrost zasobności w bazę materialną turystyki.

SFERA	GŁÓWNE STREFY PLANISTYCZNE WPLYWAJĄCE NA EFEKTY I ODDZIAŁYWANIA W POSZCZEGÓLNYCH SFERACH I FUNKCJONOWANIA W GMINIE	PODSTAWOWE POZYTYWNE EFEKTY USTALEŃ PLANU OGÓLNEGO	PODSTAWOWE, POTENCJALNE POZYTYWNE ODDZIAŁYWANIA USTALEŃ PLANU OGÓLNEGO
ROLNICZA	<ul style="list-style-type: none"> – Strefa otwarta (SO). – Strefa produkcji rolniczej (SR) – Strefa wielofunkcyjna z zabudową zagrodową (SZ). – Strefa komunikacyjna (SK). – Strefa infrastrukturalna (SI). 	<ul style="list-style-type: none"> – rozwój nowoczesnego sektora rolno-spożywczego, w tym rolnictwa ekologicznego i wytwórczości produktów i żywności wysokiej jakości; – prowadzenie gospodarki rolnej na gruntach o wysokiej przydatności rolniczej; – utrzymanie we właściwym stanie technicznym urządzeń melioracyjnych. 	<ul style="list-style-type: none"> – prowadzenie zrównoważonej gospodarki rolnej; – ochrona terenów o najwyższej przydatności rolniczej przed przeznaczeniem na cele nierolnicze; – przeciwdziałanie erozji gleb, poprzez właściwą gospodarkę rolną i wprowadzanie zieleni śródpolnej na terenach potencjalnie erodowanych; – przeciwdziałanie nadmiernej intensyfikacji produkcji rolnej oraz nadmiernemu stosowaniu środków ochrony roślin i nawozów, a także niewłaściwej agrotechnice; – poprawa stanu funkcjonowania urządzeń melioracyjnych oraz możliwości retencjonowania wód, – utrzymanie dominacji terenów otwartych z ochroną ciągłości ekosystemów w skali lokalnej i ponadlokalnej; – ochrona gleb, wód powierzchniowych i podziemnych przed zanieczyszczeniem; – respektowanie przepisów odnoszących się do sposobu użytkowania istniejących terenów i obiektów chronionych.

SFERA	GŁÓWNE STREFY PLANISTYCZNE WPLYWAJĄCE NA EFEKTY I ODDZIAŁYWANIA W POSZCZEGÓLNYCH SFERACH I FUNKCJONOWANIA W GMINIE	PODSTAWOWE POZYTYWNE EFEKTY USTALEŃ PLANU OGÓLNEGO	PODSTAWOWE, POTENCJALNE POZYTYWNE ODDZIAŁYWANIA USTALEŃ PLANU OGÓLNEGO
PRZYRODNICZA	<ul style="list-style-type: none"> – Strefa otwarta (SO). – Strefa komunikacyjna (SK). – Strefa infrastrukturalna (SI). 	<ul style="list-style-type: none"> – zachowanie ustanowionych form ochrony przyrody poprzez realizację zagospodarowania nie wpływającego negatywnie na cele i przedmiot ich ochrony; – racjonalne gospodarowanie zasobami przyrodniczymi, w tym walorami przyrodniczo-krajobrazowymi oraz zasobami użytkowymi środowiska; – zachowanie związków funkcjonalno-przestrzennych między ekosystemami pełniącymi głównie funkcje przyrodnicze, poprzez podtrzymanie i wzmacnianie składowych systemu przyrodniczego; – ochrona środowiska przyrodniczego przed zniszczeniem i degradacją, poprzez rozwój infrastruktury służącej ochronie środowiska, eliminację istniejących zagrożeń dla stanu sanitarnego zasobów środowiska lub minimalizację ich negatywnego oddziaływania. 	<ul style="list-style-type: none"> – korzystny wpływ na florę, faunę oraz różnorodność biologiczną poprzez zachowanie kompleksów leśnych i zdecydowanej większości wartościowych siedlisk nieleśnych; – zachowanie lasów szczególnie chronionych. – zwiększenie lesistości i nowe tereny zieleni; – polepszenie warunków i jakości ekologicznego życia ludzi; – zachowanie istniejących korytarzy oraz płatów ekologicznych poprzez pozostawienie aktualnego sposobu użytkowania oraz wzmacnianie systemu powiązań przyrodniczych poprzez nowe zalesienia; – respektowanie przepisów odnoszących się do sposobu użytkowania istniejących terenów i obiektów chronionych; – zagospodarowanie terenów sąsiednich z uwzględnieniem obowiązujących stref sanitarnych wyznaczonych od granicy cmentarza; – eliminacja istniejących źródeł zagrożeń czystości wód.

Materiał źródłowy: Opracowanie własne.

7 PROGNOZOWANE NEGATYWNE LUB OBOJĘTNE ODDZIAŁYWANIA NA ŚRODOWISKO USTALEŃ PROJEKTOWANEGO DOKUMENTU, W TYM PROGNOZOWANE ODDZIAŁYWANIA ZNACZĄCE

7.1 WSTĘP

Projekt planu ogólnego identyfikuje strefy planistyczne w gminie, dla których wskazuje profil funkcjonalny podstawowy i dodatkowy, a tym samym wskazuje katalog dopuszczalnych przeznaczeń (funkcji) terenu, wraz ze wskaźnikami zagospodarowania i zabudowy. **Należy podkreślić, że wskazanie poszczególnych terenów funkcjonalnych w profilu podstawowym i profilu dodatkowym w danej strefie planistycznej nie przesądza o funkcji terenu, ale wskazuje katalog możliwych przeznaczeń danego fragmentu gminy. Ostateczne przeznaczenie terenu będzie definiowane w miejscowym planie zagospodarowania przestrzennego albo za pośrednictwem o warunkach zabudowy i zagospodarowania terenu, stosownie do obowiązujących przepisów prawa.**

W związku z powyższym w projekcie planu ogólnego nie jest przesądzona funkcja danego terenu, sposób jego zagospodarowania, granice terenów funkcjonalnych (np. granica między lasem a rolą), a tym bardziej specyfika zainwestowania. Utrudnione jest zatem precyzyjne określenie oddziaływań na środowisko przyrodnicze. Uszczegółowienie analizy możliwe będzie na etapie prognoz oddziaływania na środowisko dla projektów planów miejscowych lub na etapie ewentualnych ocen oddziaływania na środowisko konkretnych przedsięwzięć inwestycyjnych (zagadnienie oceny oddziaływań na środowisko zamierzeń inwestycyjnych opisano w rozdziale 9).

W dalszej części niniejszego rozdziału omówiono obiektywne negatywne lub obojętne oddziaływania wynikające bezpośrednio z ustaleń projektu planu ogólnego w odniesieniu do:

- poszczególnych komponentów środowiska przyrodniczego i kulturowego (z uwzględnieniem zależności między nimi):
 - flory, fauny i różnorodności biologicznej,
 - warunków życia i zdrowia ludzi,
 - wód powierzchniowych i podziemnych,
 - powietrza atmosferycznego,
 - powierzchni ziemi i ukształtowania terenu,
 - krajobrazu, w tym krajobrazu kulturowego,
 - warunków klimatycznych,
 - zasobów naturalnych,
 - zabytków,
 - dóbr materialnych;
- form ochrony przyrody, w tym celu i przedmiotu ochrony oraz integralności obszarów Natura 2000;
- kwalifikacji oddziaływań jako znaczące, oraz podziału oddziaływań na: bezpośrednie, pośrednie, wtórne, skumulowane, krótkoterminowe, średnioterminowe i długoterminowe, stałe i chwilowe.

Informacje zawarte w Prognozie oddziaływania na środowisko zostały opracowane stosownie do stanu współczesnej wiedzy i metod oceny oraz dostosowane do zawartości i stopnia szczegółowości projektowanego dokumentu oraz uwzględniają uzgodnienia zakresu stopnia szczegółowości informacji wymaganych w prognozie wydane przez Regionalną Dyрекcję Ochrony Środowiska i Państwowy Powiatowy Inspektorat Sanitarny.

7.2 ROŚLINNOŚĆ, ZWIERZĘTA I RÓŻNORODNOŚĆ BIOLOGICZNA

SZATA ROŚLINNA

Projekt planu ogólnego wskazuje strefy planistyczne z dopuszczeniem różnych funkcji terenu, przy czym zasadą ich wytypowania (zwłaszcza stref rozwoju zabudowy) było przede wszystkim uzupełnienie istniejących struktur zabudowy, połączone z racjonalnym rozwojem przestrzennym. Przyszłościowe, sukcesywne przekształcenia przestrzeni dotychczas wolnych od zabudowy będą następować etapami poprzez realizację ustaleń szczegółowych zawartych w sporządzanych miejscowych planach zagospodarowania przestrzennego albo decyzjach o warunkach zabudowy (ew. decyzjach o ustaleniu lokalizacji inwestycji celu publicznego).

Tereny planowanej zabudowy dopuszczonej w poszczególnych strefach planistycznych będą realizowane przeważnie jako uzupełnienie istniejącej zabudowy lub na terenach o generalnie niskiej wartości przyrodniczej (stosownie do uwarunkowań występujących w gminie).

W zdecydowanej większości, sytuacje konfliktowe dotyczyć będą głównie wycinki drzewostanu (przy czym strefy planistyczne z terenami zabudowy dopuszczano głównie/dominująco, poza gruntami leśnymi) oraz pomniejszenia powierzchni biologicznie czynnej, głównie kosztem nieużytków albo mało wartościowych terenów rolnych / porolnych. Podkreślić przy tym należy, iż **wyznaczając poszczególne strefy planistyczne kierowano się zasadą ochrony zasobów leśnych i możliwie maksymalnym zachowaniu wartościowych siedlisk przyrodniczych** – nowe tereny zabudowy wytypowano w większości poza kompleksami leśnymi oraz poza terenami cennymi (jak np. kompleksy łąk i pastwisk, tereny podmokłe). Wyjątek stanowią również tereny rozwojowe, które wprost wynikają z ustaleń obowiązujących miejscowych planów zagospodarowania przestrzennego.

Budowa nowych obiektów infrastruktury technicznej i komunikacyjnej będzie wiązać się ze zróżnicowanym oddziaływaniem na szatę roślinną. Roślinność na trasach przebiegu infrastruktury liniowej podziemnej (sieć kanalizacyjna, sieć wodociągowa, kablowa sieć telekomunikacyjna i elektroenergetyczna) oraz naziemnej (obiekty wspomagające infrastrukturę sieciową, linie elektroenergetyczne) zostanie czasowo zniszczona – będą to głównie zbiorowiska łąkowe, ruderalne i segetalne lub drobne zbiorowiska zadrzewione i zakrzewione, choć nieunikniona może się okazać ingerencja w struktury o większej wartości przyrodniczej.

Z uwagi na wielkość oraz charakter planowanych przekształceń **nie przewiduje się znacząco negatywnego oddziaływania na florę.**

Na obecnym etapie nie są sprecyzowane przebiegi lokalizacje poszczególnych elementów infrastruktury technicznej i komunikacyjnej (poniżej klasy dróg zbiorczych). Warunki dotyczące realizacji tego typu działań powinny zostać szczegółowo opisane w ewentualnych decyzjach o uwarunkowaniach środowiskowych.

Reasumując, nie przewiduje się na obecnym etapie planistycznym, aby wystąpiły oddziaływania znacząco negatywne, gdyż rozwój poszczególnych stref planistycznych odbywać się będzie z uwzględnieniem poszczególnych komponentów środowiska, w tym szaty roślinnej oraz z poszanowaniem przepisów prawa ochrony środowiska, ochrony przyrody i przepisów pokrewnych.

ZWIERZĘTA

Niewielki stopień zaludnienia i uprzemysłowienia oraz wysoki udział terenów biologicznie czynnych i zróżnicowanie siedlisk (ekosystemy otwarte łąk i pastwisk oraz pól uprawnych, ekosystemy leśne, ekosystemy wodne i nadwodne), warunkuje duże zróżnicowanie gatunkowe fauny. Spośród gatunków zwierząt na wyróżnienie zasługują ptaki (awifauna), w tym zwłaszcza gatunki wodolubne. Związane jest to z obecnością doliny rzeki Orzyc, podmokłych okresowo terenów łąkowo-pastewnych

oraz zwartych kompleksów leśnych. Jednocześnie wskazuje się, iż najcenniejsze fragmenty bytowania fauny objęte zostały ochroną w postaci obszarów Natura 2000.

Lokalizacja nowego zagospodarowania może stanowić barierę swobodnej migracji zwierząt. Oddziaływanie to wystąpi w sąsiedztwie obszarów o już istniejącym podobnym zagospodarowaniu. Realizacja ustaleń zawartych w projekcie planu ogólnego może w niewielkim stopniu negatywnie oddziaływać na faunę obszaru gminy poprzez zmiany w liczebności populacji zwierząt i zróżnicowaniu gatunkowym lokalnej fauny.

Ustalenia projektu planu ogólnego odnośnie rodzaju użytkowania terenów nie wnoszą szczególnie istotnych zmian z punktu widzenia ochrony walorów faunistycznych. Obszary, na których wyznaczono nowe tereny pod zabudowę i inwestycje w większości nie stanowią szczególnie cennych terenów występowania fauny ani szlaków migracyjnych zwierząt, w związku z czym oddziaływanie realizacji projektu planu ogólnego nie będzie znaczące. **Tereny stanowiące ostoje fauny zostaną pozostawione w aktualnym sposobie użytkowania.**

Realizacja planowanego zagospodarowania nie zaburzy w sposób istotny warunków migracji i bytowania zwierzyny, ze względu na przewidziane w dokumencie zachowanie przestrzennych powiązań przyrodniczych (korytarzy i płatów ekologicznych). Ponadto projekt planu ogólnego przewiduje utrzymanie siedlisk wartościowych przyrodniczo, w tym wskazuje na konieczność przestrzegania prawa ochrony środowiska, ustawy o ochronie przyrody oraz aktów prawnych odnoszących się do poszczególnych form ochrony przyrody.

RÓŻNORODNOŚĆ BIOLOGICZNA

Rozwój zabudowy wpłynie na **zmniejszenie udziału powierzchni biologicznie czynnej**. Znaczna część obszarów planowanych do zabudowy porośnięta jest przez roślinność towarzysząca działalności człowieka (zbiorowiska chwastów pól uprawnych, okrajków, terenów wydeptywanych i ruderalnych). Są to zbiorowiska należące do fitocenoz o niewielkich walorach przyrodniczych.

Relatywnie największe oddziaływanie na różnorodność biologiczną może mieć miejsce w wyniku rozwoju sfery aktywizacji gospodarczej. Jednocześnie podkreśla się, że przewidziane tereny rozwoju wspomnianych sfer wyznaczone zostały na obszarach do tego predysponowanych i warunkujących dalszy rozwój gospodarczy gminy. Uszczegółowienie ich ewentualnego oddziaływania na bioróżnorodność możliwe będzie na etapach poszczególnych planów miejscowych.

Realizacja ustaleń projektu planu ogólnego **nie będzie w sposób istotny oddziaływać na system przyrodniczy gminy i regionu**. Ekosystemy występujące w obrębie obszaru posiadające ponadlokalne znaczenie dla systemu przyrodniczego, zgodnie z ustaleniami projektu planu ogólnego zostały uwzględnione i zostają podtrzymane warunki ich zachowania. W wyniku rozwoju zabudowy poszczególnych stref planistycznych **nie dojdzie do znaczących fragmentacji najważniejszych korytarzy i płatów ekologicznych** w gminie, tzn. **komponentów o znaczeniu ponadlokalnym** (opisano szczegółowo w rozdz. 5.4.).

7.3 FORMY OCHRONY PRZYRODY, W TYM OBSZARY NATURA 2000

Występowanie powierzchniowych lub obiektowych form ochrony przyrody niesie za sobą ograniczenia w możliwościach rozwoju zagospodarowania przestrzennego – gospodarowanie przestrzenią w obrębie form ochrony przyrody podporządkowane jest przede wszystkim celom przyrodniczym. W zależności od rodzaju formy ochrony przyrody jest ono bardziej restrykcyjne (np. rezerваты przyrody – zakaz zabudowy), lub mniej restrykcyjne (np. obszary chronionego krajobrazu – sytuowanie zabudowy ograniczone, ale możliwe pod pewnymi warunkami).

W granicach gminy Jednorożec występują następujące formy ochrony przyrody:

- obszar Natura 2000 Dolina Omulwi i Płodownicy PLB140005,
- obszar Natura 2000 Zachodniokurpiowskie Bory Sasankowe PLH140052,
- użytek ekologiczny „Torianka”,
- pomniki przyrody,
- ochrona gatunkowa roślin, zwierząt i grzybów (obligatoryjna dla terytorium całego kraju).

Projekt planu ogólnego uwzględnia wszystkie występujące w gminie formy ochrony przyrody i ich otuliny oraz wskazuje na przepisy obowiązujące w obrębie poszczególnych form (przepisy przytoczono w rozdz. 5. Prognozy). Zostały one uwzględnione przy projektowaniu ustaleń planu ogólnego, w tym wyznaczaniu stref planistycznych oraz określaniu gminnych standardów urbanistycznych.

AD. OBSZARY NATURA 2000

W odniesieniu do Obszarów Natura 2000 (tzn. Dolina Omulwi i Płodownicy PLB140005 oraz Zachodniokurpiowskie Bory Sasankowe PLH140052), w kontekście problematyki zagospodarowania przestrzennego obszaru gminy Jednorożec, istotne są przede wszystkim przepisy ustawy z dnia 16 kwietnia 2004 r. o ochronie przyrody oraz zapisy tzw. planów zadań ochronnych – wyszczególnione w rozdz. 5.1.1.

W odniesieniu do obszarów Natura 2000 szczególnie istotny jest m.in. zakaz podejmowania działań mogących znacząco negatywnie oddziaływać na cele ochrony obszaru Natura 2000, w tym w szczególności mogących:

- pogorszyć stan siedlisk przyrodniczych lub siedlisk gatunków roślin i zwierząt, dla których ochrony wyznaczono obszar Natura 2000,
- wpłynąć negatywnie na gatunki, dla których ochrony został wyznaczony obszar Natura 2000,
- pogorszyć integralność obszaru Natura 2000 lub jego powiązania z innymi obszarami.

Ponadto w stosunku do obszarów Natura 2000 obowiązują tzw. plany zadań ochronnych:

- dla obszaru Natura 2000 „Dolina Omulwi i Płodownicy PLB140005” - Zarządzenie Regionalnego Dyrektora Ochrony Środowiska w Warszawie i Regionalnego Dyrektora Ochrony Środowiska w Olsztynie z dnia 31 marca 2014 r. w sprawie ustanowienia planu zadań ochronnych dla obszaru Natura 2000 Doliny Omulwi i Płodownicy PLB140005 (Dz. Urz. Woj. Mazowieckiego 2014 poz. 3721 z późn. zm.);
- dla obszaru Natura 2000 „Zachodniokurpiowskie Bory Sasankowe PLH140052;” – Zarządzenie nr 34 Regionalnego Dyrektora Ochrony Środowiska w Warszawie z dnia 30 grudnia 2013 r. w sprawie ustanowienia planu zadań ochronnych dla obszaru Natura 2000 Zachodniokurpiowskie Bory Sasankowe PLH140052 (Dz. Urz. Woj. Mazowieckiego 2014 poz. 82).

Najważniejsze oddziaływania (zagrożenia, presje i działania) mające lub mogące mieć wpływ na Obszary Natura 2000, zgodnie ze Standardowym Formularzem Danych wymieniono w rozdz. 5.1.

Projekt planu ogólnego nie przewiduje istotnych zmian przestrzennych w zasięgu terenów objętych obszarami Natura 2000, a także w ich sąsiedztwie. Ustalenia projektowanego dokumentu nie spowodują dodatkowych zagrożeń i presji na przedmiotowe formy ochrony przyrody.

Szczególnego znaczenia w kontekście położenia obszaru w zasięgu obszarów Natura 2000 ma ochrona gatunkowa roślin, zwierząt lub grzybów. Ochrona gatunkowa ma na celu zapewnienie przetrwania i zachowania we właściwym stanie gatunków roślin, grzybów i zwierząt wraz z ich siedliskami, a w konsekwencji także zachowanie różnorodności genetycznej i biologicznej. Względem gatunków objętych ochroną zastosowanie znajdują uwarunkowania określone w art. 51 oraz art. 52 ustawy z dnia 16 kwietnia 2004 r. o ochronie przyrody. Na tej podstawie sporządzane są stosowne rozporządzenia, określające m.in. listę gatunków objętych ochroną oraz szczegółowe zakazy względem

nich wprowadzone (wymienione w dalszej części rozdziału). Ochrona gatunkowa obowiązuje cały rok, niezależnie od okresu lęgowego ptaków. W stosunku do wszystkich gatunków chronionych obowiązują zakazy dotyczące m.in.: niszczenia siedlisk lub ostoi będących obszarem rozrodu, wychowu młodych, odpoczynku, migracji lub żerowania, niszczenia, usuwania lub uszkodzenia gniazd, umyślnego płoszenia lub niepokojenia.

W związku z powyższym na obecnym etapie planistycznym nie przewiduje się negatywnego wpływu na obszary Natura 2000, w tym na **cele i przedmiot ochrony oraz integralność obszarów**.

Ponadto w projektowanym dokumencie nie wprowadza się ustaleń, które w sposób bezpośredni mogłyby stanowić zagrożenie dla obszarów Natura 2000, w tym stanowić potencjalnie presję, działania i zagrożenia zidentyfikowane w SDF dla poszczególnych obszarów Natura 2000.

AD. UŻYTEK EKOLOGICZNY

Projekt planu ogólnego **nie przewiduje zmian przestrzennych mogących mieć negatywny wpływ na użytek ekologiczny „Torianka”** – w granicach i sąsiedztwie użytku nie przewiduje się lokalizacji zagospodarowania (wyznaczono strefę otwartą). Ustalenia projektowanego dokumentu nie wpłyną negatywnie na przedmiotowe formy ochrony przyrody.

AD. POMNIKI PRZYRODY

Projekt planu ogólnego **uwzględnia potrzebę ochrony zachowawczej pomników przyrody w gminie**. Ustalenia projektowanego dokumentu nie wpłyną negatywnie na przedmiotowe formy ochrony przyrody.

AD. OCHRONA GATUNOWA

W trakcie realizacji ustaleń projektowanego dokumentu obowiązuje przestrzeganie wszystkich przepisów o ochronie środowiska, w **ochronie gatunkowej roślin, zwierząt i grzybów**. W przypadku gatunków dziko występujących zwierząt, a także roślin i grzybów podlegających oraz ich siedlisk i ostoi, wymagane jest przestrzeganie zapisów ustawy z dnia 16 kwietnia 2004 r. o ochronie przyrody, dotyczących zakazów oraz odstępstw od zakazów w odniesieniu do ww. gatunków oraz wydanych na jej podstawie przepisów wykonawczych, zwłaszcza:

- rozporządzenia Ministra Środowiska z dnia 16 grudnia 2016 r. w sprawie ochrony gatunkowej zwierząt (Dz.U.2022 poz. 2380);
- rozporządzenia Ministra Środowiska z dnia 9 października 2014 r. w sprawie ochrony gatunkowej roślin (Dz. U. z 2014 r., poz. 1409);
- rozporządzenia Ministra Środowiska z dnia 9 października 2014 r. w sprawie ochrony gatunkowej grzybów (Dz. U. z 2014 r., poz. 1408).

W przypadku stwierdzenia chronionych gatunków na terenie inwestycji, należy podjąć określone kroki, aby zapewnić ich ochronę. Najważniejsze to: wstrzymanie prac w obrębie zagrożonego obszaru, zawiadomienie odpowiednich organów (np. RDOŚ), oraz ewentualne wystąpienie o zezwolenie na odstępstwa od zakazów, jeśli jest to konieczne dla realizacji inwestycji.

PODSUMOWANIE

W związku z powyższym oraz zakładając przestrzeganie przepisów ustawy o ochronie przyrody i przepisów pokrewnych nie przewiduje się, na obecnym etapie planistycznym, znacząco negatywnego wpływu na formy ochrony przyrody i ich otuliny, w tym na cele i przedmiot ochrony oraz integralność obszarów Natura 2000.

7.4 LUDZIE

Jak wspomniano na wstępie rozdziału, na obecnym etapie nie jest przesądzona specyfika zainwestowania (nie przesądza się o funkcji terenu, nie precyzuje się konkretnych przedsięwzięć, ich charakteru, rodzaju i lokalizacji). W związku z tym utrudnione jest ściśle precyzyjne określenie oddziaływań na środowisko, w tym zdrowie i warunki życia ludzi. Analiza ta możliwa będzie na etapie ewentualnej oceny oddziaływania na środowisko konkretnego przedsięwzięcia (zob. rozdział 8).

Oddziaływanie na warunki akustyczne (hałas), wzrastać będzie w związku z rozwojem komunikacji i postępującą urbanizacją obszarów. Negatywne oddziaływanie może być spowodowane przede wszystkim bezpośrednim sąsiedztwem terenów zabudowy mieszkaniowej (zabudowy chronionej akustycznie) z terenami przeznaczonymi pod lokalizację terenów szeroko pojętej aktywności gospodarczej. Hałas emitowany przez funkcjonujące obiekty, jak produkcyjne, usługowe, magazynowe, składowe, turystyczno-rekreacyjne, zależy od rodzaju i skali inwestycji oraz ruchu pojazdów wewnątrz terenów funkcjonalnych, a zatem czynników o jakich nie przesądza projekt planu ogólnego.

Zgodnie z przepisami Rozporządzenia Ministra Środowiska z dnia 14 czerwca 2007 r. w sprawie dopuszczalnych poziomów hałasu w środowisku, zakazuje się przekroczenia określonych norm, w odniesieniu do poszczególnych kategorii terenów chronionych akustycznie.

Oddziaływanie na warunki aerosanitarnie życia ludzi będzie zróżnicowane, choć w ujęciu generalnym zakłada się poprawę jakości powietrza atmosferycznego - z uwagi na politykę klimatyczno-środowiskową i wdrażane przepisy odrębne w tym zakresie (np. względem paliw grzewczych).

Stosunkowo największe oddziaływanie na warunki aerosanitarnie może być potencjalnie związane z funkcjonowaniem sfery gospodarczej oraz strefy produkcji rolniczej (w zależności od rodzaju zakładów produkcyjnych i specyfiki działalności). Oddziaływanie to może być stosunkowo wysokie jednak nie może powodować przekroczeń norm standardów środowiska, zgodnie z przepisami prawa. Warunki aerosanitarnie zaburzone mogą być np. w związku z procesami produkcyjnymi, podczas pracy maszyn i sprzętu rolniczego, czy ruchu pojazdów silnikowych.

Ograniczaniu potencjalnych negatywnych oddziaływań związanych z emisją zanieczyszczeń do atmosfery będą służyć zarówno nowe technologie i standardy produkcji, jak i możliwość zastosowania instalacji wytwarzających energię ze źródeł odnawialnych (wpływ na powietrze jest przedmiotem rozdz. 7.7).

Oddziaływanie na warunki estetyczne (krajobrazowe) będzie typowe, a powstanie nowych obszarów zabudowanych (tereny mieszkaniowe, obiekty produkcyjne i usługowe, zagospodarowanie turystyczno-rekreacyjne oraz rozwój systemów komunikacji) może pogarszać odczucia estetyczne terenów dotychczas otwartych. Jest to nieuniknione, a w zależności od form architektonicznych, kubatury, wyglądu estetycznego, zabudowa ta może być pozytywnie odbieranym elementem lokalnego krajobrazu w sensie wizualno-estetycznym. Wpływ na krajobraz jest przedmiotem rozdz. 7.10).

Oddziaływanie pól elektromagnetycznych będzie ograniczone, gdyż przy projektowaniu ustaleń planu ogólnego uwzględniono przebieg istniejącej linii elektroenergetycznej wysokiego napięcia 110 kV wraz obszarem ograniczonego oddziaływania.

Niezależnie od ustaleń projektu planu ogólnego warunki i bezpieczeństwo życia ludzi narażone są na ewentualne wystąpienie zdarzeń losowych. Istnieje ryzyko wystąpienia różnego rodzaju zdarzeń i awarii, do których zaliczyć można emisje, pożar lub eksplozję powstałe w trakcie procesów produkcyjnych, magazynowania lub transportu.

Zgodnie z Ustawą z dnia 27 kwietnia 2001 r. Prawo ochrony środowiska ochrona przed poważną awarią oznacza zapobieganie zdarzeniom mogącym powodować awarię oraz ograniczanie jej skutków dla ludzi i środowiska. Zabezpieczenie przed skutkami poważnych awarii przemysłowych w obiektach i instalacjach oraz na trasach przewozu materiałów niebezpiecznych należy realizować poprzez działania prewencyjne polegające na:

- lokalizowaniu zakładów, które mogą stwarzać zagrożenie wystąpienia poważnej awarii, w bezpiecznej odległości od siebie oraz od osiedli mieszkaniowych, obiektów użyteczności publicznej i zamieszkania zbiorowego – projekt planu ogólnego spełnia to kryterium, gdyż zakłada rozwój terenów produkcyjnych na terenach do tego predysponowanych, jako kontynuację istniejących przekształceń i poza skoncentrowanymi terenami mieszkaniowymi;
- wyznaczaniu miejsc parkowania pojazdów przewożących materiały niebezpieczne oraz wyznaczaniu tras przejazdu tych pojazdów – obszar projektu zapewnia właściwą obsługę komunikacyjną terenu.

Z ustaleń projektowanego planu nie wynika, aby na obszarze gminy przewidywane były **zakłady o dużym ryzyku lub zakładów o zwiększonym ryzyku wystąpienia poważnej awarii przemysłowej**.

W odniesieniu do naturalnych klęsk żywiołowych należy zaznaczyć, że na obszarze gminy występują obszary zagrożone powodzią (zob. rozdz. 5.5.2 Prognozy). Wytypowane nowe tereny zabudowy, w ramach poszczególnych stref planistycznych wyznaczone zostały poza zasięgiem obszarów szczególnego zagrożenia powodzią, za wyjątkiem kilku niewielkich siedlisk istniejącej zabudowy. Ponadto nie przewiduje się wprowadzania nowej zabudowy w pasie o szerokości 50 m od stopy wału przeciwpowodziowego.

Na obszarze gminy nie występują tereny zagrożone ruchami masowymi ziemi oraz tereny na których występują te ruchy (zob. rozdz. 5.5.1). Nie mniej, stoki o dużych spadkach terenowych powinny zostać wolne od zabudowy lub lokalizacja zabudowy powinna być poprzedzona ekspertyzą geotechniczną, w celu określenia stopnia ryzyka. Realizacja niezbędnych elementów infrastruktury technicznej lub komunikacyjnej wymaga zastosowania odpowiednich rozwiązań technicznych i projektowych, przy zachowaniu rygorów budowlanych dla terenów o skomplikowanych warunkach morfometrycznych.

Na terenie gminy istnieje ryzyko wystąpienia silnych wiatrów i huraganów, nawałnic i gradobić, czy susz oraz innych sytuacji o znamionach kryzysowych, przy czym jest to niezależne od ustaleń projektu planu ogólnego.

7.5 WODY

WODY POWIERZCHNIOWE

Gmina Jednorożec zlokalizowana jest na terenie dorzecza Wisły i Narwi. Na obszarze gminy nie występują jeziora i większe zbiorniki wodne. Występują tutaj przede wszystkim drobne oczka wodne oraz stawy. Najważniejszym ciekim przepływającym przez gminę jest rzeka Orzyc, będąca prawostronnym dopływem Narwi. Użytkowe zasoby wodonośne związane są z poziomem czwartorzędowym, z którego korzystają ujęcia wód zlokalizowane w gminie.

Projekt planu ogólnego umożliwi ochronę naturalnych zbiorników wodnych i wód płynących, w tym nie przewiduje się zagrożenia dla jakości wód w wyniku realizacji planowanego zagospodarowania, pod warunkiem prawidłowej realizacji gospodarki wodno-ściekowej.

Z uwagi na charakter planowanego zagospodarowania oraz zakładane rozwiązania chroniące środowisko, w tym gruntowo-wodne, stwierdza się, że realizacja założeń projektu planu ogólnego **nie powinna spowodować ryzyka dla osiągnięcia celów środowiskowych określonych dla Jednolitych Części Wód Powierzchniowych (JCWP)** przez „Plan gospodarowania wodami na obszarze dorzecza Wisły”⁵⁰, tzn. dla występujących w zasięgu gminy:

- JCWP Omulew od Wałpuszy do ujścia (RW200016265499) – oceniona jako posiadająca zły stan JCWP;
- JCWP Orzyc od Tamki do ujścia (RW200011265899) – oceniona jako posiadająca zły stan JCWP;
- JCWP Dopytyw spod Bagienic-Folwarku (RW20001026587369) - nie został przeprowadzony monitoring jakości wód;
- JCWP Jastrząbka (RW2000102654929) - oceniona jako posiadająca zły stan JCWP;
- JCWP Morawka (RW2000102658889) - oceniona jako posiadająca zły stan JCWP;
- JCWP Dopytyw spod Bobina Wielkiego (RW200010265874) - oceniona jako posiadająca zły stan JCWP;
- JCWP Kanał spod Księżej Górki (RW2000102658729) - oceniona jako posiadająca dobry stan JCWP;
- JCWP Ulatówka (RW200010265869) - oceniona jako posiadająca zły stan JCWP;
- JCWP Płodownica (RW2000162654899) - oceniona jako posiadająca zły stan JCWP;
- JCWP Dopytyw z bagna Szeroka Biel (RW2000102658594) - oceniona jako posiadająca zły stan JCWP;
- JCWP Dopytyw z Opaleńca (RW20001026585929) - oceniona jako posiadająca zły stan JCWP.

WODY PODZIEMNE, W TYM GRUNTOWE

Spośród ustaleń zawartych w projekcie planu ogólnego najistotniejszy wpływ na warunki wodno-gruntowe wywierać będzie wprowadzanie nowej zabudowy kubaturowej i utwardzanej (powierzchni nieprzepuszczalnych). **Zmniejszeniu ulegnie udział infiltracji wody w miejscu opadu atmosferycznego, a zwiększeniu ich odpływ powierzchniami utwardzonymi.** Dojdzie także do nieodwracalnych zmian w budowie przypowierzchniowej ze względu na ingerencję w podłoże – powstawanie fundamentów budynków, urządzeń infrastruktury technicznej, powierzchni utwardzonej dróg. Rozwój przestrzenny jest również potencjalnym źródłem zanieczyszczenia wód gruntowych, dlatego bardzo istotne będzie prowadzenie odpowiedniej gospodarki wodno-ściekowej.

Niekorzystny wpływ na wody podziemne, w tym gruntowe może mieć rozwój funkcji produkcyjnych, a także tereny gospodarki rolnej oraz teren cmentarza. Nawet w przypadku spełnienia stosownych wymogów prawnych odnośnie gospodarki wodno-ściekowej zakładów produkcyjnych, **możliwy jest negatywny wpływ na wody w sposób niezamierzony**, a niemożliwy do przewidzenia na etapie realizacji ustaleń projektu planu ogólnego.

W związku z prowadzoną produkcją mogą powstawać ścieki nietypowe, które wymagają zastosowania specjalnych urządzeń oczyszczających przed wprowadzeniem do systemu kanalizacyjnego lub ich wywozem. Produkcja i odprowadzanie ścieków „nietypowych” regulowana jest odrębnymi przepisami między innymi Rozporządzeniem Ministra Środowiska z dnia 14 lipca 2006 roku w sprawie sposobu realizacji obowiązków dostawców ścieków przemysłowych oraz warunków wprowadzania ścieków do urządzeń kanalizacyjnych.

Pewne ryzyko związane jest z odprowadzeniem wód deszczowych, które mogą zawierać substancje ropopochodne, oleje, smary czy gumy. W celu zmniejszenia zagrożenia odprowadzenie wód opadowych winno być zgodne z odrębnymi przepisami, m.in. Rozporządzeniem Ministra Środowiska

⁵⁰ Aktualnie obowiązujący „Plan gospodarowania wodami na obszarze dorzecza Wisły” przyjęto w 2022 r.

z dnia 26 lipca 2006 roku w sprawie warunków, jakie należy spełnić przy wprowadzaniu ścieków do wód lub do ziemi, oraz w sprawie substancji szczególnie szkodliwych dla środowiska wodnego.

Ryzyko wystąpienia oddziaływań na środowisko gruntowo-wodne wiązać się będzie z etapem budowy niektórych przedsięwzięć, dla których konieczne jest prowadzenie wykopów (np. podziemne sieci infrastruktury, wykopy fundamentów). Może wówczas zaistnieć **ryzyko przedostania się zanieczyszczeń do wód gruntowych** (np. awarie sprzętu budowlanego, wycieki paliw i innych substancji używanych przy budowie). Ich oddziaływanie może być toksyczne w stosunku do organizmów żywych. Ograniczaniu tego ryzyka sprzyjać będzie nadzór nad sprawnością sprzętu oraz zabezpieczenia gruntów, zgodnie z praktyką budowlaną.

Gmina Jednorożec w całości położona jest w zasięgu Jednolitej Części Wód Podziemnych Nr 50. Dla JCWPd obowiązuje „Plan gospodarowania wodami na obszarze dorzecza Wisły”. **Realizacja projektu planu ogólnego nie spowoduje negatywnego oddziaływania na JCWPd**, w tym nie spowoduje ryzyka nieosiągnięcia celów środowiskowych określonych w planach gospodarowania wodami.

7.6 ZASOBY NATURALNE

7.6.1 ZASOBY GLEBOWE

Zapisy projektu planu ogólnego wskazują na występowanie obszarów gleb o relatywnie wysokiej przydatności agroekologicznej (chronionych klas bonitacyjnych), a przestrzenne rozmieszczenie nowych terenów inwestycyjnych gminy uwzględnia charakter i wartość rolniczej przestrzeni produkcyjnej gminy.

Planowane zagospodarowanie i realizacja ustaleń projektu planu ogólnego **spowoduje likwidację zasobów glebowych na obszarach przeznaczonych pod planowaną zabudowę**.

W stosunku do gruntów rolnych klasy bonitacyjnej I-III – obowiązują przepisy dotyczące ochrony zasobów glebowych przez zmianą sposobu użytkowania, w myśl Ustawy z dnia 3 lutego 1995 r. o ochronie gruntów rolnych i leśnych:

Art. 7. 1. Przeznaczenia gruntów rolnych (...) na cele nierolnicze (...), wymagającego zgody, o której mowa w ust. 2, dokonuje się w miejscowym planie zagospodarowania przestrzennego, sporządzonym w trybie określonym w przepisach o planowaniu i zagospodarowaniu przestrzennym.

1a. Przepisu, o którym mowa w ust. 1, nie stosuje się do terenów, dla których miejscowego planu zagospodarowania przestrzennego nie sporządza się.

2. Przeznaczenie na cele nierolnicze i (...):

1) gruntów rolnych stanowiących użytki rolne klas I-III – wymaga uzyskania zgody ministra właściwego do spraw rozwoju wsi, z zastrzeżeniem ust. 2a, (...)

– wymaga uzyskania zgody marszałka województwa wyrażanej po uzyskaniu opinii izby rolniczej.

2a. Nie wymaga uzyskania zgody ministra właściwego do spraw rozwoju wsi przeznaczenie na cele nierolnicze i nieleśne gruntów rolnych stanowiących użytki rolne klas I-III położonych na obszarze uzupełnienia zabudowy w rozumieniu przepisów o planowaniu i zagospodarowaniu przestrzennym.

7.6.2 ZASOBY LEŚNE ORAZ ZADRZEWIENIA I KRZEWY

Oddziaływanie na grunty leśne nie będzie znacząco negatywne dla środowiska, gdyż projekt dokumentu zakłada przeciwdziałanie nadmiernemu przeznaczaniu gruntów leśnych na cele nieleśne (zwłaszcza zachowuje lasy tworzące ponadlokalny system przyrodniczy gminy). Ewentualne odstępstwo musi być poparte wyższym interesem społecznym lub gospodarczym oraz zgodne

z przepisami prawa, w tym wymagana jest zgoda na odlesienie w drodze sporządzenia planu miejscowego.

Lasy są prawnie chronione przed likwidacją. Wycinka lasu lub jego części wymaga zgody na odlesienie – w myśl Ustawy z dnia 3 lutego 1995 r. o ochronie gruntów rolnych i leśnych – Art. 7:

1. *Przeznaczenia gruntów (...) leśnych na cele (...) nieleśne, wymagającego zgody, o której mowa w ust. 2, dokonuje się w miejscowym planie zagospodarowania przestrzennego, sporządzonym w trybie określonym w przepisach o planowaniu i zagospodarowaniu przestrzennym.*
2. *Przeznaczenie na cele (...) nieleśne:*
 - 1) (...)
 - 2) *gruntów leśnych stanowiących własność Skarbu Państwa – wymaga uzyskania zgody Ministra Ochrony Środowiska Zasobów Naturalnych i Leśnictwa [obecnie ministra właściwego do spraw środowiska] lub upoważnionej przez niego osoby;*
 - 3) *(uchylony)*
 - 4) *(uchylony)*
 - 5) *pozostałych gruntów leśnych*
-wymaga uzyskania zgody marszałka województwa wyrażonej po uzyskaniu opinii izby rolniczej.

W obrębie gminy stosunkowo duża część terenów leśnych posiada status lasów ochronnych, w rozumieniu ustawy z dnia 28 września o lasach:

Art. 15: *Za lasy szczególnie chronione, zwane dalej „lasami ochronnymi”, mogą być uznane lasy, które:*

- 1) *chronią glebę przed zmywaniem lub wyjąłowieniem, powstrzymują usuwanie się ziemi, obrywanie się skał lub lawin;*
- 2) *chronią zasoby wód powierzchniowych i podziemnych, regulują stosunki hydrologiczne w zlewni oraz na obszarach wododziałów;*
- 3) *ograniczają powstawanie lub rozprzestrzenianie się lotnych piasków;*
- 4) *są trwale uszkodzone na skutek działalności przemysłu;*
- 5) *stanowią drzewostany nasienne lub ostoje zwierząt i stanowiska roślin podlegających ochronie gatunkowej;*
- 6) *mają szczególne znaczenie przyrodniczo-naukowe lub dla obronności i bezpieczeństwa Państwa;*
- 7) *są położone:*
 - a) *w granicach administracyjnych miast i w odległości do 10 km od granic administracyjnych miast liczących ponad 50 tys. mieszkańców,*
 - b) *w strefach ochronnych uzdrowisk i obszarów ochrony uzdrowiskowej w rozumieniu ustawy z dnia 28 lipca 2005 r. o lecznictwie uzdrowiskowym, uzdrowiskach i obszarach ochrony uzdrowiskowej oraz o gminach uzdrowiskowych (t. j. Dz. U. 2025 poz. 1135).*
 - c) *w strefie górnej granicy lasów.*

Art. 16. 1. *Minister właściwy do spraw środowiska, w drodze decyzji, uznaje las za ochronny lub pozbawia go tego charakteru, na wniosek Dyrektora Generalnego, zaopiniowany przez radę gminy – w odniesieniu do lasów stanowiących własność Skarbu Państwa.*

1a. *Starosta, po uzgodnieniu z właścicielem lasu i po zasięgnięciu opinii rady gminy, w drodze decyzji, uznaje las za ochronny lub pozbawia go tego charakteru – w odniesieniu do pozostałych lasów.*

2. *Rada gminy powinna wyrazić opinię w ciągu dwóch miesięcy od dnia otrzymania wystąpienia o jej wyrażenie. W razie upływu tego terminu uważa się, że rada gminy nie zgłasza zastrzeżeń.*

Art. 17. *Minister właściwy do spraw środowiska określi, w drodze rozporządzenia, szczegółowe zasady i tryb uznawania lasów za ochronne oraz szczegółowe zasady prowadzenia w nich gospodarki leśnej.*

Lasy ochronne występujące na terenie gminy Jednorożec obejmują obszar ok. 3 183 ha, co stanowi ok. 37% powierzchni lasów państwowych oraz ok. 27% wszystkich gruntów leśnych położonych w obrębie gminy. Należy nadmienić, iż wydzielenia lasów ochronnych stanowią w większości zwarte kompleksy, przy czym koncentrują się one przede wszystkim w centralnej i wschodniej części gminy.⁵¹

W stosunku do lasów ochronnych obowiązują przepisy Ustawy z dnia 28 września 1991 roku o lasach oraz przepisy Ustawy z dnia 3 lutego 1995 roku o ochronie gruntów rolnych i leśnych.

Postuluje się o możliwie jak najmniejszą ingerencję działalności gospodarczej człowieka w stan istniejącego drzewostanu. Jednocześnie zaleca się dokonywać zalesienia terenów nieużytkowanych oraz obszarów położonych na glebach o najniższych klasach bonitacyjnych. W lasach ochronnych mogą być wznoszone budynki i budowle służące gospodarce leśnej, obronności lub bezpieczeństwu państwa, oznakowaniu nawigacyjnemu, geodezyjnemu, ochronie zdrowia oraz urządzeniom służącym turystyce. W przypadkach uzasadnionych ważnymi względami społecznymi i brakiem innych gruntów lasy ochronne mogą być przeznaczone na inne cele niż wskazane wyżej, po uzyskaniu zgody właściwego organu wymienionego w art. 7 ust. 2 Ustawy o ochronie gruntów rolnych i leśnych.

W granicach gminy znajdują się ponadto grunty zadrzewione i zakrzewione, głównie w postaci śródpolnych enklaw oraz grupowań porastających nieużytkowane rolniczo grunty orne. Na obszarze gminy występują także pasmowe zadrzewienia (aleje i szpalery) oraz pojedyncze okazy drzew. W przypadku ewentualnej potrzeby usunięcia drzew lub krzewów zastosowanie mają przepisy Ustawy o ochronie przyrody z dnia 16 kwietnia 2004 r., zgodnie z którymi:

Art. 78. Rada gminy jest obowiązana zakładać i utrzymywać w należyłym stanie tereny zieleni i zadrzewienia.

(...).

Art. 83. 1. Usunięcie drzewa lub krzewu z terenu nieruchomości może nastąpić po uzyskaniu zezwolenia wydanego na wniosek:

- 1) posiadacza nieruchomości – za zgodą właściciela tej nieruchomości;*
- 2) właściciela urządzeń, o których mowa w art. 49 § 1 ustawy z dnia 23 kwietnia 1964 r. – Kodeks cywilny (tj. Dz.U. 2025 poz. 1071), zwanej dalej „Kodeksem cywilnym” – jeżeli drzewo lub krzew zagrażają funkcjonowaniu tych urządzeń.*

2. Zgoda właściciela nieruchomości, o której mowa w ust. 1 pkt 1, nie jest wymagana w przypadku wniosku złożonego przez:

- 1) spółdzielnię mieszkaniową;*
- 2) wspólnotę mieszkaniową, w której właściciele lokali powierzyli zarząd nieruchomością wspólną zarządowi, zgodnie z ustawą z dnia 24 czerwca 1994 r. o własności lokali (tj. Dz. U. 2021 poz. 1048 z późn. zm.).*
- 3) zarządcę nieruchomości będącej własnością Skarbu Państwa.*

3. Zgoda właściciela nieruchomości, o której mowa w ust. 1 pkt 1, nie jest wymagana także w przypadku wniosku złożonego przez użytkownika wieczystego lub posiadacza nieruchomości o nieregulowanym stanie prawnym, niebędących podmiotem, o którym mowa w ust. 2.

(...)

Art. 83a. 1. Zezwolenie na usunięcie drzewa lub krzewu z terenu nieruchomości wydaje wójt, burmistrz albo prezydent miasta, a w przypadku, gdy zezwolenie dotyczy usunięcia drzewa lub krzewu z terenu nieruchomości wpisanej do rejestru zabytków – wojewódzki konserwator zabytków.

⁵¹ Materiał źródłowy: Bank Danych o Lasach (BDL) oraz dane GUS.

2. Zezwolenie na usunięcie drzewa w pasie drogowym drogi publicznej, z wyłączeniem obcych gatunków topoli, wydaje się po uzgodnieniu z regionalnym dyrektorem ochrony środowiska.

3. Zezwolenie na usunięcie drzewa lub krzewu na obszarach objętych ochroną krajobrazową w granicach parku narodowego albo rezerwatu przyrody wydaje się po uzgodnieniu odpowiednio z dyrektorem parku narodowego albo regionalnym dyrektorem ochrony środowiska.

7.6.3 ZASOBY WODNE

Realizacja ustaleń projektu planu ogólnego **nie przyczyni się do znacząco negatywnego oddziaływania na zasoby wodne, w tym zasoby eksploatacyjne wód.**

Na obszarze projektu planu ogólnego występują obecnie ujęcia wód posiadające wyłącznie strefy ochrony bezpośredniej (brak ustanowionych stref ochrony pośredniej ujęć wody). Realizacja ustaleń projektu planu ogólnego nie będzie miała wpływu na ujęcia wód, ani na strefy ochronne tych ujęć.

Realizacja i funkcjonowanie ustaleń projektu planu ogólnego **nie spowoduje negatywnego oddziaływania na zasoby nieudokumentowanego Głównego Zbiornika Wód Podziemnych nr 215 „Subniecka Warszawska”**. Stwierdza się tak, z uwagi na charakter ustaleń projektowanego planu ogólnego oraz zaproponowane rozwiązania chroniące środowisko wodne.

7.6.4 ZASOBY SUROWCOWE

Na obszarze gminy Jednorożec występują udokumentowane złoża kopalin – piaski i żwiry. Spośród w/w kopalin część z nich jest aktualnie eksploatowana (wyznaczone zostały tereny i obszary górnicze).

Zgodnie z Ustawą Prawo Ochrony Środowiska:

- złoża kopalin podlegają ochronie polegającej na racjonalnym gospodarowaniu ich zasobami oraz kompleksowym wykorzystaniu kopalin, w tym kopalin towarzyszących,
- eksploatację złoża kopaliny prowadzi się w sposób gospodarczo uzasadniony, przy zastosowaniu środków ograniczających szkody w środowisku i przy zapewnieniu racjonalnego wydobycia i zagospodarowania kopaliny,
- podejmujący eksploatację złóż kopaliny lub prowadzący tę eksploatację jest obowiązany przedsięwziąć środki niezbędne do ochrony zasobów złoża, jak również do ochrony powierzchni ziemi oraz wód powierzchniowych i podziemnych, sukcesywnie prowadzić rekultywację terenów poeksploatacyjnych oraz przywracać do właściwego stanu inne elementy przyrodnicze.

W projekcie planu ogólnego w obrębie udokumentowanych złóż kopalin wytypowano strefę górniczą, gdzie obok terenów górnictwa i wydobycia dopuszczono funkcjonowanie terenu zieleni urządzonej, zieleni naturalnej, lasu lub wód, co przyczyni się odtworzenia funkcji przyrodniczych obszaru przy jednoczesnym zabezpieczeniu złóż kopalin (możliwość eksploatacji, przywracanie wartości użytkowej obszarom poeksploatacyjnym górnictwa odkrywkowego, rekultywacja).

7.7 POWIETRZE ATMOSFERYCZNE

Na obszarze gminy stwierdza się kilka form zagospodarowania, które mogą mieć negatywny, lecz stosunkowo słaby wpływ na jakość powietrza atmosferycznego. Dotyczy to głównie terenów zurbanizowanych, niezależnie od rodzaju zabudowy, gdzie emisje powierzchniowe, liniowe i punktowe stanowią o uciążliwości dla środowiska. Emisja liniowa na terenie gminy jest ograniczona, ze względu na brak ponadlokalnych ciągów komunikacyjnych (por. rozdz. 4.2.1).

Emisja powierzchniowa ograniczona jest do zanieczyszczeń pochodzących z opalanych paliwami stałymi terenów zurbanizowanych. Mając na uwadze skalę istniejącej i planowanej zabudowy mieszkaniowej oraz ustalenia dotyczące zwiększenia wykorzystania niskoemisyjnych systemów ogrzewania budynków, **zagrożenie pogorszenia jakości powietrza należy uznać za niewielkie.**

Największe oddziaływanie na powietrze atmosferyczne może być związane z procesami technologicznymi mogącymi odbywać się w obrębie terenów produkcji, w tym produkcji rolniczej, ewentualnie terenów niektórych usług (emisja punktowa). Podobnie, jak w przypadku oceny oddziaływania na warunki życia ludzi, tak również ocena wpływu na jakość powietrza atmosferycznego w dużej mierze uzależniona jest od charakteru zakładu produkcyjnego lub/i usługowego, rodzaju działalności i jej specyfiki, które to na obecnym etapie planistycznym nie są przesądzone. **Z uwagi na konieczność przestrzegania standardów jakości środowiska, nie zakłada się ponadnormatywnego oddziaływania na powietrze atmosferyczne w zakresie emisji zanieczyszczeń produkcyjnych.** Pomimo stosowania rozwiązań łagodzących i przestrzegania obowiązujących przepisów prawnych dotyczących ochrony powietrza, uciążliwość dla otoczenia, zwłaszcza dla najbliższych terenów mieszkaniowych, może wystąpić. Dodatkowo, ewentualna budowa obiektów potencjalnie uciążliwych dla środowiska, w tym dla powietrza atmosferycznego, wymagać będzie przeprowadzenia procedury oceny oddziaływania na środowisko. **Na etapie projektu planu ogólnego nie istnieje ryzyko realizacji obiektów lub instalacji, które radykalnie wpłyną na jakość powietrza w regionie.** W przyszłości, ewentualna realizacja tego typu inwestycji poprzedzona będzie dokładną analizą w zakresie oddziaływania na jakość omawianego komponentu środowiska.

Poszczególne strefy planistyczne wymagać będą obsługi transportowej (emisja liniowa), w związku z czym zaistnieje zjawisko emisji pochodzącej z ruchu samochodowego. Wielkość emisji uzależniona będzie od zapotrzebowania na obsługę transportową terenów produkcyjno-usługowych oraz osiedli mieszkaniowych. Nie wyklucza się przy tym ruchu pojazdów ciężkich. Generalnie **nie przewiduje się, aby wzrost emisji zanieczyszczeń pochodzących ze spalin ruchu samochodowego znacząco uciążliwy dla środowiska.** Ostatecznie wpływ ten uzależniony będzie m.in. od rodzaju prowadzonej działalności i skali wzrostu ruchu komunikacyjnego.

Warunki aerosanitarne zaburzone zostaną podczas pracy maszyn i sprzętu rolniczego na terenach rolniczych. Podczas nawożenia pól nawozem naturalnym może również dojść do emisji substancji złoonych. **Bedzie to oddziaływanie, które już istnieje i pozostanie ono na tym samym poziomie.**

Ograniczaniu zanieczyszczeń powietrza służą rozwiązania systemowe, w tym instrumenty prawne ustawy Prawo ochrony Środowiska i przepisów pokrewnych. Nowelizacja w/w ustawy (tzw. „ustawa antysmogowa”) umożliwi m.in. zastosowanie na szczeblu lokalnym prawnych narzędzi poprawy jakości powietrza. Ustawa ta m.in. umożliwi władzom lokalnym, przy uwzględnieniu potrzeb zdrowotnych mieszkańców oraz oddziaływania na środowisko, wprowadzenie na danym terenie: rodzajów paliw dozwolonych lub zakazanych, czy też minimalnego standardu emisji kotłów.

Dla gminy obowiązują także ustalenia (zadania, działania) określone w ramach programu ochrony powietrza dla strefy mazowieckiej, zatwierdzonego przez Sejmik Województwa.

7.8 KLIMAT

W wyniku realizacji ustaleń projektu planu ogólnego, w tym zwłaszcza w wyniku wprowadzania zabudowy oraz infrastruktury, **wystąpią zmiany w lokalnych warunkach termiczno-wilgotnościowych.** Objawiać się to będzie nieznacznym wzrostem temperatury i spadkiem wilgotności na terenach utwardzonych. Jednocześnie zmianie ulegnie rozkład usłonecznienia (cień rzucany przez

budynki) oraz warunki wietrzne (bariery w postaci obiektów kubaturowych). Efekt ten ograniczać będzie powierzchnia biologicznie czynna.

Z uwagi na swój charakter, ustalenia projektu planu ogólnego nie spowodują istotnych, bezpośrednich zmian klimatycznych w skali ponadlokalnej (w tym globalnej). Pośrednio, przyczynią się natomiast do zaistnienia skumulowanego efektu w zakresie ograniczania efektu cieplarnianego, zakładając stopniowe wdrażanie technologii niskoemisyjnych.

7.9 POWIERZCHNIA ZIEMI

Powierzchnia ziemi jest elementem środowiska, który narażony jest na negatywne oddziaływanie wynikające z realizacji zapisów projektowanego dokumentu. Wynika to z faktu, że większość przewidywanych form zagospodarowania wiąże się w mniejszym lub większym stopniu z przekształceniem gleb i rzeźby terenu.

W konsekwencji realizacji ustaleń projektu planu ogólnego nastąpi stopniowe wprowadzenie terenów utwardzanych i zabudowanych, w związku z czym **nastąpią przekształcenia wierzchnich warstw powierzchni ziemi**. Budowa budynków, obiektów towarzyszących oraz dróg i innych obiektów powierzchniowych, punktowych i liniowych spowoduje lub może spowodować:

- konieczność niwelacji terenowych, szczególnie dla obiektów lokalizowanych na terenach o urozmaiconej powierzchni terenu, dla ciągów komunikacyjnych oraz dla obiektów o większych powierzchniach;
- wymianę gruntów słabonośnych lub nienośnych na grunty nośne w przypadku ewentualnej realizacji inwestycji w obrębie gruntów pochodzenia organogenicznego;
- budowę fundamentów pod budynki i związaną z tym konieczność wykopów ziemi;
- budowę umocnień i nasypów na terenach, gdzie ukształtowanie wymaga zastosowania odpowiednich rozwiązań technologicznych przy budowie obiektów powierzchniowych i liniowych;
- degradację warunków glebowych na terach zajętych przez zagospodarowanie.

Obszar projektu planu ogólnego dopuszcza także realizację infrastruktury sieciowej (elektroenergetycznej, wodno-kanalizacyjnej), która wymagać będzie **wykopów**. Realizacja tego typu przedsięwzięć wymagać będzie wykopu wąskiego pasa terenu pod przyszłą infrastrukturę. Po zrealizowaniu ewentualnej inwestycji teren zostanie przywrócony do poprzedniego stanu. Budowa infrastruktury przesyłowej wymaga przede wszystkim ingerencji w powierzchnię ziemi. Po wykonaniu instalacji wykopy zostaną zasypane, a teren wyrównany. **W związku z tym nie przewiduje się istotnego, stałego wpływu na powierzchnię ziemi i gleby.**

Przekształcenia powierzchni ziemi będą typowe dla nowych inwestycji. Warto tu nadmienić, iż inwestycje nastąpią na terenie upraw polowych, gdzie doszło już do przekształceń omawianego komponentu na skutek zabiegów agrotechnicznych. Realizacja nowych obiektów budowlanych przyczyni się do **uszczelnienia podłoża przez wprowadzanie powierzchni nieprzepuszczalnych**.

Wskutek prowadzonych prac niwelacyjnych **dojdzie do wytworzenia pewnej ilości mas ziemi z wykopów**. Główne prace wykopowe dotyczyć będą budowy fundamentów. Grunt z wykopów zgodnie z Rozporządzeniem Ministra Środowiska z 27 września 2001 roku w sprawie katalogu odpadów jest odpadem, w związku z czym jego zagospodarowanie jest ściśle określone przepisami prawa.

Według ustaleń projektu planu ogólnego gospodarka odpadami odbywać się będzie na podstawie przepisów prawa, a zatem obowiązywać będzie Regulaminu utrzymania czystości i porządku na terenie gminy.

Reasumując, wszystkie formy zagospodarowania związane z rozwojem zabudowy i infrastruktury będą mieć negatywny wpływ na powierzchnię ziemi w aspekcie warunków glebowych oraz wierzchniej warstwy litosfery (maksymalnie do kilku m). Jednocześnie nie przewiduje się istotnych zmian w ukształtowaniu powierzchni terenu.

7.10 KRAJOBRAZ

Obszar gminy nie jest szczególnie urozmaicony. Rzeźba terenu ukształtowana została przede wszystkim przez zlodowacenie środkowopolskie. W ujęciu generalnym obszar gminy położony jest na terenie wysoczyzny morenowej oraz równiny sandrowej, wraz z płytko wciętymi dolinami rzecznyymi. W związku z powyższym gminę cechuje zazwyczaj płaskie lub lekko faliste ukształtowanie terenu. Najwyższe walory krajobrazowe w skali gminy stanowią zwarte przestrzenie leśne, główne rzeki tj. Orzyc, Płodownica, pozostałości form glacialnych o nieco wyższych nachyleniach (pagórki wzgórz morenowych) oraz zwarte zespoły wydm utrwalonych, które porośnięte są lasami.

Oddziaływanie przyjętych rozwiązań w projekcie planu ogólnego na krajobraz w aspekcie środowiskowym opiera się na ocenie stopnia naturalności krajobrazu, jego struktury i zniekształceń. Krajobraz ulega przemianom pod wpływem naturalnych procesów zachodzących w środowisku biotycznym i abiotycznym oraz oddziaływań antropogenicznych. Działalność człowieka jest głównym czynnikiem, który ingeruje w struktury przyrodnicze, a więc i krajobraz. **Realizacja analizowanego dokumentu planistycznego doprowadzi przede wszystkim do zachowania obecnych walorów krajobrazowych oraz na niewielkich obszarach w skali gminy do wytworzenia krajobrazu zurbanizowanego z obiektami produkcyjnymi, usługowymi oraz związanymi z infrastrukturą techniczną i drogową.** Tego rodzaju zmiany zostały już zapoczątkowane. Wdrożenie dokumentu umożliwi dalszy rozwój tych funkcji. Aby nowe obiekty nie dysharmonizowały z otoczeniem oraz wzajemnie ze sobą, w dokumencie planistycznym wprowadzono wskaźniki dla poszczególnych stref funkcjonalnych tj. maksymalna nadziemna intensywność zabudowy, maksymalna wysokość zabudowy, maksymalny udział powierzchni zabudowy.

Zasady te doprowadzą do wytworzenia sfery osadniczej o stosunkowo jednolitych cechach zabudowy. Nie powstaną obiekty dysharmonijne i zachowany zostanie ład przestrzenny. **Zatem zmiany krajobrazu będą nieznaczne w skali całej gminy.** Na terenach zabudowanych i planowanych do zabudowy, zwłaszcza produkcyjnej, składowej, magazynowej i usługowej, należy się spodziewać obiektów o znacznej kubaturze i wysokości, a także największego stopnia przeobrażenia krajobrazu w stosunku do dotychczasowego zagospodarowania terenów otaczających. Nowe inwestycje zachowają spójność przez co ich obiór wizualny nie musi być negatywny.

Ingerujące w krajobraz będzie oddziaływanie związane z procesem budowy obiektów przewidzianych ustaleniami projektu planu ogólnego. Ucierpi na tym estetyka terenu, jednak będzie to oddziaływanie krótkoterminowe i chwilowe, a także ograniczone jedynie do terenów zlokalizowanych w pobliżu budowy. Po zakończeniu fazy budowlanej, nowa zabudowa będzie się komponować z istniejącą zabudową. Projektowane zagospodarowanie terenu pod względem funkcjonalnym i przestrzennym powinno uwzględniać wymagania ładu przestrzennego, urbanistyki i architektury, walory architektoniczne i krajobrazowe.

Dla województwa mazowieckiego obowiązują audyt krajobrazowy, przyjęty uchwałą Sejmiku Województwa Mazowieckiego nr 48/24 z dnia 26 marca 2024 r. **Rekomendacje i wnioski zawarte w audycie krajobrazowym oraz krajobrazy priorytetowe zostały uwzględnione przy wyznaczeniu stref planistycznych oraz ustalaniu gminnych standardów urbanistycznych. Wytypowane strefy planistyczne oraz przyjęte wskaźniki zabudowy korespondują z wyżej przytoczonymi ustaleniami w stopniu szczegółowości ustaleń planu ogólnego.**

7.11 ZABYTKI I DOBRA MATERIALNE

Obszary i obiekty zabytkowe zostały uwzględnione przy wyznaczaniu stref planistycznych oraz ustalaniu gminnych standardów urbanistycznych, w szczególności poprzez określenie profilu podstawowego zgodne z istniejącym sposobem zagospodarowania i użytkowania obiektów chronionych i ich otoczenia (ochrona zachowawcza obiektów zabytkowych) oraz minimalizację przeznaczania pod nową zabudowę terenów w zasięgu obszarów zabytkowych (stref ochronnych, stanowisk archeologicznych). Ponadto przyjęte wskaźniki zabudowy w odniesieniu do poszczególnych stref planistycznych korespondują z chronionymi formami zagospodarowania, zapewniając zachowanie wartości kulturowych.

Wszystkie obiekty zabytkowe podlegają ochronie na mocy prawa, w tym ustawy o ochronie zabytków i opiece nad zabytkami. Generalnym celem ochrony jest zachowanie wartości dziedzictwa kulturowego, walorów architektonicznych i historyczno-kulturowych, a także konserwacja, rewaloryzacja i porządkowanie zabytkowych obszarów i obiektów. Ochrona polega w szczególności na działaniach, podejmowanych przez organy administracji publicznej, dotyczących:

- zapewnienia warunków prawnych, organizacyjnych i finansowych umożliwiających trwałe zachowanie zabytków oraz ich zagospodarowanie i utrzymanie;
- zapobieganie zagrożeniom mogącym spowodować uszczerbek dla wartości zabytków;
- udaremnianie niszczenia i niewłaściwego korzystania z zabytków;
- przeciwdziałanie kradzieży, zaginięciu lub nielegalnemu wywozowi zabytków;
- kontrolę stanu zachowania i przeznaczenia zabytków;
- uwzględnianie zadań ochronnych w planowaniu i zagospodarowaniu przestrzennym.

Szczegółowe zasady zagospodarowania, czy zadania ochronne w odniesieniu do obszarów lub obiektów zabytkowych, w tym zakazy, nakazy, zalecenia, zdefiniowany zostaną na etapie sporządzenia planów miejscowych, przy wydawaniu decyzji o warunkach zabudowy lub wydawaniu innych decyzji administracyjnych.

Realizacja ustaleń planu ogólnego **nie wpłynie negatywnie na dobra materialne. Przeciwnie, nastąpi wzrost zasobności obszaru o nowe tereny zabudowy i infrastruktury technicznej, społecznej i komunikacyjnej.**

8 OGÓLNE, ZNACZĄCE ODDZIAŁYWANIA NA ŚRODOWISKO ODNAWIALNYCH ŹRÓDEŁ ENERGII

8.1 ZAGADNIENIA FORMALNO-PRAWNE

Lokalizacja instalacji odnawialnych źródeł energii, w tym dużych OZE niesie za sobą konieczność spełnienia warunków, określonych w poszczególnych aktach prawnych oraz rozporządzeniach wykonawczych. Regulacje prawne w tym zakresie zawierają zwłaszcza:

- Ustawa z dnia 20 lutego 2015 r. o odnawialnych źródłach energii;
- Ustawa z dnia 10 kwietnia 1997 r. Prawo energetyczne;
- Ustawa z dnia 27 marca 2003 r. o planowaniu i zagospodarowaniu przestrzennym;
- Ustawa z dnia 7 lipca 1994 r. Prawo budowlane;
- Ustawa z dnia 13 lipca 2023 r. o ułatwieniach w przygotowaniu i realizacji inwestycji w zakresie biogazowni rolniczych, a także ich funkcjonowaniu;
- Ustawa z dnia 3 października 2008 r. o udostępnianiu informacji o środowisku i jego ochronie, udziale społeczeństwa w ochronie środowiska oraz o ocenach oddziaływania na środowisko;
- Ustawa z dnia 20 maja 2016 r. o inwestycjach w zakresie elektrowni wiatrowych.

USTAWA O ODNAWIALNYCH ŹRÓDŁACH ENERGII

Ustawa z dnia 20 lutego 2015 r. o odnawialnych źródłach energii (Dz. U. 2024. poz. 1361 z późn.zm.) stanowi podstawowe uregulowanie prawne w kwestii OZE oraz porządkuje ekonomiczne warunki dystrybucji OZE:

- zwiększenie bezpieczeństwa energetycznego i ochrony środowiska, między innymi w wyniku efektywnego wykorzystania odnawialnych źródeł energii,
- racjonalne wykorzystywanie odnawialnych źródeł energii, uwzględniające realizację długofalowej polityki rozwoju gospodarczego Rzeczypospolitej Polskiej, wypełnienie zobowiązań wynikających z zawartych umów międzynarodowych, oraz podnoszenie innowacyjności i konkurencyjności gospodarki Polski,
- kształtowanie mechanizmów i instrumentów wspierających wytwarzanie energii elektrycznej, ciepła lub chłodu, lub biogazu rolniczego w instalacjach odnawialnych źródeł energii,
- wypracowanie optymalnego i zrównoważonego zaopatrzenia odbiorców końcowych w energię elektryczną, ciepło lub chłód, lub w biogaz rolniczy z instalacji odnawialnych źródeł energii,
- tworzenie nowych miejsc pracy w wyniku przyrostu liczby oddawanych do użytkowania nowych OZE,
- zapewnienie wykorzystania na cele energetyczne produktów ubocznych lub pozostałości z rolnictwa oraz przemysłu wykorzystującego surowce rolnicze.

Cele powyższe mają zostać osiągnięte dzięki wprowadzeniu specjalnych mechanizmów dotyczących generacji i obrotu energią z OZE np.: wprowadzenie świadectw pochodzenia energii elektrycznej z odnawialnych źródeł energii, obowiązek zakupu energii elektrycznej z odnawialnych źródeł energii, rozwiązania promujące rozwój tzw. energetyki prosumenckiej, dodatkowe zachęty rozwoju odnawialnych źródeł energii, uproszczenie zasad wytwarzania energii elektrycznej z odnawialnych źródeł energii, wprowadzenie zasad monitorowania cen energii, oraz wprowadzenie systemu aukcyjnego.

USTAWA PRAWO ENERGETYCZNE

Istotnym aktem prawnym w zakresie rozwoju OZE jest Ustawa z dnia 10 kwietnia 1997 r. Prawo energetyczne (t. j. Dz. U. 2024 poz. 266 z późn. zm.). Ustawa reguluje cały sektor energetyczny oraz zawiera przepisy odnoszące się bezpośrednio do OZE, w tym zawiera m.in.:

- szczególne zasady związane z przyłączaniem do sieci oraz przesyłem energii elektrycznej wytworzonej przez przedsiębiorstwa energetyczne wykorzystujące OZE;
- zasady sprzedaży energii elektrycznej wytworzonej przez przedsiębiorstwa energetyczne wykorzystujące OZE;
- wydawanie i obrót świadectwami pochodzenia (tzw. zielone świadectwa) wydawanymi dla energii uzyskanej z odnawialnych źródeł energii.

Zgodnie z Ustawą z dnia 10 kwietnia 1997 r. Prawo energetyczne – Art. 32 ust.1:

Uzyskania koncesji wymaga wykonywanie działalności gospodarczej w zakresie:

1) *wytwarzania paliw lub energii, z wyłączeniem wytwarzania:*

- a) *paliw stałych lub paliw gazowych,*
- b) *energii elektrycznej w źródłach o łącznej mocy zainstalowanej elektrycznej nieprzekraczającej 50 MW niezaliczanych do instalacji odnawialnego źródła energii lub do źródeł kogeneracji,*
- c) *energii elektrycznej w mikroinstalacji lub w małej instalacji,*
- d) *energii elektrycznej:*
 - *(uchylone),*
 - *wyłącznie z biogazu rolniczego, w tym w kogeneracji,*
 - *wyłącznie z biopłynów w rozumieniu ustawy z dnia 20 lutego 2015 r. o odnawialnych źródłach energii,*
 - *wyłącznie z wodoru niskoemisyjnego,*
 - *wyłącznie z wodoru odnawialnego,*
 - *wyłącznie z wodoru odnawialnego pochodzenia niebiologicznego,*
- e) *ciepła w źródłach o łącznej mocy zainstalowanej cieplnej nieprzekraczającej 5 MW,*
- f) *energii elektrycznej wprowadzonej do sieci trakcyjnej przyłączonej do sieci dystrybucyjnej operatora systemu dystrybucyjnego elektroenergetycznego albo sieci dystrybucyjnej operatora systemu dystrybucyjnego elektroenergetycznego w następstwie hamowania pojazdów, o których mowa w art. 5h ust. 1;*

2) *magazynowania:*

- a) *energii elektrycznej w magazynach energii elektrycznej o łącznej mocy zainstalowanej elektrycznej większej niż 10 MW,*
 - b) *paliw gazowych w instalacjach magazynowych jak również magazynowania lub przetadunku paliw ciekłych w instalacjach magazynowania paliw ciekłych lub instalacjach przetadunku paliw ciekłych, z wyłączeniem lokalnego magazynowania gazu płynnego w instalacjach o przepustowości poniżej 1 MJ/s,*
 - c) *wodoru, z wyjątkiem lokalnego magazynowania wodoru w małej instalacji magazynowej wodoru;*
- 2a) *skraplania gazu ziemnego i regazyfikacji skroplonego gazu ziemnego w instalacjach skroplonego gazu ziemnego o przepustowości wynoszącej co najmniej 200 m³ /h,*
- 3) *przesyłania lub dystrybucji paliw lub energii, z wyłączeniem: dystrybucji paliw gazowych w sieci o przepustowości poniżej 1 MJ/s oraz przesyłania lub dystrybucji ciepła, jeżeli łączna moc zamówiona przez odbiorców nie przekracza 5 MW oraz przesyłania wodoru lub dystrybucji wodoru;*
- 4) *obrotu paliwami lub energią, z wyłączeniem:*

- a) *obrotu paliwami stałymi, obrotu skroplonym gazem ziemnym dostarczonym z zagranicy dokonanego w punkcie dostawy do terminalu w rozumieniu art. 1 ust. 2 pkt 1 ustawy z dnia 24 kwietnia 2009 r. o inwestycjach w zakresie terminalu regazyfikacyjnego skroplonego gazu*

ziemnego w Świnoujściu (t. j. Dz.U. 2023 poz. 924 z późn. zm.), obrotu paliwami gazowymi, jeżeli sprzedaż ma na celu likwidację zapasów obowiązkowych gazu ziemnego utrzymywanych zgodnie z art. 25 ust. 10 ustawy o zapasach ropy naftowej, produktów naftowych i gazu ziemnego oraz zasadach postępowania w sytuacjach zagrożenia bezpieczeństwa paliwowego państwa i zakłóceń na rynku naftowym, obrotu gazem płynnym, jeżeli roczna wartość obrotu nie przekracza równowartości 10 000 euro oraz obrotu ciepłem, jeżeli moc zamówiona przez odbiorców nie przekracza 5 MW;

- b) obrotu paliwami gazowymi lub energią elektryczną dokonywanego na giełdzie towarowej w rozumieniu przepisów ustawy z dnia 26 października 2000 r. o giełdach towarowych lub rynku organizowanym przez podmiot prowadzący na terytorium Rzeczypospolitej Polskiej rynek regulowany w rozumieniu przepisów ustawy z dnia 29 lipca 2005 r. o obrocie instrumentami finansowymi przez towarowe domy maklerskie lub domy maklerskie prowadzące działalność maklerską w zakresie obrotu towarami giełdowymi oraz przez spółkę prowadzącą giełdę towarową, giełdową izbę rozrachunkową, Krajowy Depozyt Papierów Wartościowych S.A. lub przez spółkę, której Krajowy Depozyt Papierów Wartościowych S.A. przekazał wykonywanie czynności z zakresu zadań, o których mowa w art. 48 ust. 2 ustawy z dnia 29 lipca 2005 r. o obrocie instrumentami finansowymi, nabywające paliwa gazowe lub energią elektryczną, z tytułu realizacji zadań określonych w ustawie z dnia 26 października 2000 r. o giełdach towarowych.
- c) obrotu paliwami gazowymi lub energią elektryczną innego, niż określony w lit. b, dokonywanego przez giełdową izbę rozrachunkową, przez Krajowy Depozyt Papierów Wartościowych S.A., lub przez spółkę, której Krajowy Depozyt Papierów Wartościowych S.A. przekazał wykonywanie czynności z zakresu zadań, o których mowa w art. 48 ust. 2 ustawy z dnia 29 lipca 2005 r. o obrocie instrumentami finansowymi, nabywające lub zbywające paliwa gazowe lub energią elektryczną, z tytułu realizacji zadań określonych w ustawie z dnia 26 października 2000 r. o giełdach towarowych, w odniesieniu do transakcji zawieranych poza giełdą towarową lub rynkiem, o których mowa w lit. b;

(...).

Koncesja na prowadzenie działalności w zakresie wytwarzania energii z odnawialnych źródeł jest wydawana przedsiębiorcom, w tym osobom fizycznym, którzy spełnią warunki⁵²:

- dysponują środkami finansowymi w wielkości gwarantującej prawidłowe wykonywanie działalności, bądź są w stanie udokumentować możliwości ich pozyskania, oraz mają możliwości techniczne gwarantujące prawidłowe wykonywanie działalności;
- mają siedzibę lub miejsce zamieszkania na terytorium państwa członkowskiego UE, Konfederacji Szwajcarskiej lub państwa członkowskiego EFTA – strony umowy o Europejskim Obszarze Gospodarczym;
- zapewnią zatrudnienie osób o właściwych kwalifikacjach zawodowych, które określa ustawa z dnia 10 kwietnia 1997 r. Prawo energetyczne;
- uzyskali decyzję o warunkach zabudowy i zagospodarowania terenu (albo dokument stwierdzający możliwość lokalizacji planowanej inwestycji na danym terenie – w przypadku promesy koncesji).

⁵² Informacje zawarte na <http://www.ekoportal.gov.pl/>

Usługom przesyłania lub dystrybucji energii elektrycznej wytworzonej z OZE przysługuje pierwszeństwo w świadczeniu tych usług. W myśl omawianej Ustawy Prawo energetyczne – Art. 9c ust.6:

6. *Operator systemu elektroenergetycznego, w obszarze swojego działania, jest obowiązany zapewnić wszystkim podmiotom pierwszeństwo w świadczeniu usług przesyłania lub dystrybucji energii elektrycznej wytworzonej w odnawialnych źródłach energii oraz w wysokosprawnej kogeneracji, z zachowaniem niezawodności i bezpieczeństwa krajowego systemu elektroenergetycznego.*

USTAWA O PLANOWANIU I ZAGOSPODAROWANIU PRZESTRZENNYM ORAZ PRAWO BUDOWLANE

Uwarunkowania prawne w zakresie lokalizowania inwestycji z zakresu odnawialnych źródeł energii określone są m.in. w Ustawie o planowaniu i zagospodarowaniu przestrzennym (t.j.Dz.U.2024 poz. 1130 z późn. zm.) oraz Ustawie Prawo budowlane (t.j.Dz.U.2025 poz. 418.). Lokalizacja OZE może wynikać z:

- miejscowego planu zagospodarowania przestrzennego,
- decyzji o warunkach zabudowy lub decyzji o lokalizacji inwestycji celu publicznego.

Prowadzenie robót budowlanych, w tym lokalizacji instalacji OZE, wymaga pozwolenia budowlanego, chyba że dotyczy ono instalowania urządzeń na obiektach budowlanych (jak np. mikroinstalacje OZE), co określa Ustawa Prawo budowlane:

Art. 28:

1. *Roboty budowlane można rozpocząć jedynie na podstawie ostatecznej decyzji o pozwoleniu na budowę, z zastrzeżeniem art. 29–31.*

(...)

Art. 29.

4. *Nie wymaga decyzji o pozwoleniu na budowę oraz zgłoszenia, o którym mowa w art. 30, wykonywanie robót budowlanych polegających na :*

(...)

3) instalowaniu:

(...)

c) *pomp ciepła, wolno stojących kolektorów słonecznych, urządzeń fotowoltaicznych o mocy zainstalowanej elektrycznej nie większej niż 150 kW z zastrzeżeniem, że do urządzeń fotowoltaicznych o mocy zainstalowanej elektrycznej większej niż 6,5 kW stosuje się obowiązek uzgodnienia z rzeczoznawcą do spraw zabezpieczeń przeciwpożarowych pod względem zgodności z wymaganiami ochrony przeciwpożarowej, zwany dalej „uzgodnieniem pod względem ochrony przeciwpożarowej”, projektu tych urządzeń oraz zawiadomienia organów Państwowej Straży Pożarnej, o którym mowa w art. 56 ust. 1a*

W Art. 29 ust 3. Wskazano również:

3. *Nie wymaga decyzji o pozwoleniu na budowę, natomiast wymaga zgłoszenia, o którym mowa w art. 30, wykonywanie robót budowlanych polegających na:*

1) przebudowie:

(...)

f) *instalacji odnawialnego źródła energii w rozumieniu art. 2 pkt 13 ustawy z dnia 20 lutego 2015 r. o odnawialnych źródłach energii (Dz. U. z 2024 r. poz. 1361, 1847 i 1881), zwanej dalej „instalacją odnawialnego źródła” o łącznej mocy zainstalowanej elektrycznej nie większej niż 1 MW wykorzystującej hydroenergię do wytwarzania energii elektrycznej;*

(...)

3) instalowaniu:

(...)

e) *mikroinstalacji biogazu rolniczego, o której mowa w art. 19 ust. 1 ustawy z dnia 20 lutego 2015 r. o odnawialnych źródłach energii,*
(...).

Ponadto w myśl art. 29 ust. 6 omawianej ustawy:

6. *Decyzji o pozwoleniu na budowę wymagają przedsięwzięcia, które wymagają przeprowadzenia oceny oddziaływania na środowisko, oraz przedsięwzięcia wymagające przeprowadzenia oceny oddziaływania na obszar Natura 2000, zgodnie z art. 59 ustawy z dnia 3 października 2008 r. o udostępnianiu informacji o środowisku i jego ochronie, udziale społeczeństwa w ochronie środowiska oraz o ocenach oddziaływania na środowisko, z wyłączeniem przedsięwzięć, o których mowa w ust. 1 pkt 17–19.*

USTAWA O UŁATWIENIACH W PRZYGOTOWANIU I REALIZACJI INWESTYCJI W ZAKRESIE BIOGAZOWNI ROLNICZYCH, A TAKŻE ICH FUNKCJONOWANIU

W dniu 11 września 2023 roku weszły w życie przepisy wprowadzające ułatwienia dla inwestycji w zakresie biogazowni rolniczych. Szczegółowe regulacje zawarte w ustawie dotyczą⁵³:

- przyspieszenia procesu budowy biogazowni rolniczej;
- ułatwienia w wydaniu warunków przyłączenia biogazowni rolniczej do sieci;
- zwolnienia z obowiązku zmiany przeznaczenia gruntów oraz ich wyłączenia dla biogazowni rolniczych lokalizowanych w gospodarstwach rolnych na powierzchni nie większej niż 1ha;
- dopuszczenia lokalizacji biogazowni rolniczych na gruntach należących do zakładu przetwórstwa rolno spożywczego, jeśli ustalenia miejscowego planu zagospodarowania przestrzennego przewidują możliwość lokalizacji zabudowy związanej z rolnictwem lub produkcją, lub usługami, lub magazynowaniem, a powierzchni gruntów pod biogazownię rolniczą nie jest większa niż 1ha; szczególnego trybu lokalizacji biogazowni powyżej 1 MW – uchwała lokalizacyjna rady gminy;
- zwolnienia określonych, bezpiecznych rodzajów biomasy spod restrykcyjnych przepisów odpadowych;
- łatwiejszego zagospodarowania produktu pofermentacyjnego jako nawóz.

USTAWA O INWESTYCJACH W ZAKRESIE ELEKTROWNI WIATROWYCH

Zgodnie z ustawą z dnia 20 maja 2016 roku o inwestycjach w zakresie elektrowni wiatrowych lokalizacja elektrowni wiatrowych następuje wyłącznie na podstawie miejscowych planów zagospodarowania przestrzennego o czym mówi art. 3 w/w ustawy. Zgodnie z omawianą ustawą:

Art. 4.

1. W przypadku lokalizowania, budowy lub przebudowy elektrowni wiatrowej odległość tej elektrowni od budynku mieszkalnego albo budynku o funkcji mieszanej jest równa lub większa od dziesięciokrotności całkowitej wysokości elektrowni wiatrowej, 2. chyba że plan miejscowy określa inną odległość, wyrażoną w metrach, jednak nie mniejszą niż 700 metrów.

2. (uchylony);

3. (uchylony);

4. W przypadku lokalizowania lub budowy budynku mieszkalnego albo budynku o funkcji mieszanej, na podstawie decyzji WZ albo decyzji LICP, albo lokalizowania takiego budynku na podstawie planu miejscowego odległość tego budynku od elektrowni wiatrowej wynosi nie mniej niż 700 metrów.

⁵³ Materiał źródłowy: <https://www.gov.pl/web/kowr/ulawienia-dla-inwestycji-w-zakresie-biogazowni-rolniczych>

5. W przypadku odbudowy, rozbudowy, nadbudowy, przebudowy, remontu istniejącego budynku mieszkalnego albo budynku o funkcji mieszanej lub zmiany sposobu użytkowania części takiego budynku kryterium minimalnej odległości, o którym mowa w ust. 4, nie jest wymagane.

(...)

Art. 4c.

1. Zakazuje się lokalizacji elektrowni wiatrowych na terenach parków narodowych, rezerwatów przyrody, parków krajobrazowych i obszarów Natura 2000 w rozumieniu ustawy z dnia 16 kwietnia 2004 r. o ochronie przyrody (Dz. U. z 2024 poz. 1478 z późn.zm.).

2. W przypadku lokalizacji elektrowni wiatrowej odległość elektrowni od:

1) parku narodowego – jest równa lub większa od dziesięciokrotności całkowitej wysokości elektrowni wiatrowej;

2) rezerwatu przyrody – wynosi nie mniej niż 500 metrów.

(...).

USTAWA O UDOSTĘPNIENIU INFORMACJI O ŚRODOWISKU I JEGO OCHRONIE, UDZIALE SPOŁECZEŃSTWA W OCHRONIE ŚRODOWISKA ORAZ O OCENACH ODDZIAŁYWANIA NA ŚRODOWISKO

Realizacja przedsięwzięć polegających na instalacji odnawialnych źródeł energii może wymagać przeprowadzenia oceny oddziaływania na środowisko (w zależności od rodzaju i parametrów inwestycji). W myśl Ustawy o udostępnieniu informacji o środowisku i jego ochronie, udziale społeczeństwa w ochronie środowiska oraz o ocenach oddziaływania na środowisko (t. j. Dz.U.2024 poz. 1112 z późn.zm.) – Art. 59:

1. Przeprowadzenia oceny oddziaływania przedsięwzięcia na środowisko wymaga realizacja następujących planowanych przedsięwzięć mogących znacząco oddziaływać na środowisko:

1) planowanego przedsięwzięcia mogącego zawsze znacząco oddziaływać na środowisko;

2) planowanego przedsięwzięcia mogącego potencjalnie znacząco oddziaływać na środowisko, jeżeli obowiązek przeprowadzenia oceny oddziaływania przedsięwzięcia na środowisko został stwierdzony na podstawie art. 63 ust. 1 albo jeżeli o jej przeprowadzenie wystąpi podmiot planujący podjęcie realizacji przedsięwzięcia lokalizowanego na obszarach objętych formami ochrony przyrody, o których mowa w art. 6 ust. 1 pkt 3 i 4 ustawy z dnia 16 kwietnia 2004 r. o ochronie przyrody.

2. Realizacja planowanego przedsięwzięcia innego niż określone w ust. 1 wymaga przeprowadzenia oceny oddziaływania przedsięwzięcia na obszar Natura 2000, jeżeli:

1) przedsięwzięcie to może znacząco oddziaływać na obszar Natura 2000, a nie jest bezpośrednio związane z ochroną tego obszaru lub nie wynika z tej ochrony;

2) obowiązek przeprowadzenia oceny oddziaływania przedsięwzięcia na obszar Natura 2000 został stwierdzony na podstawie art. 97 ust. 1.

Ponadto zgodnie z omawianą Ustawą – Art. 61:

1. Ocenę oddziaływania przedsięwzięcia na środowisko przeprowadza się w ramach:

1) postępowania w sprawie wydania decyzji o środowiskowych uwarunkowaniach;

2) postępowania w sprawie wydania decyzji, o których mowa w art. 72 ust. 1 pkt 1, 10, 14 i 18, oraz pozwolenia, o którym mowa w art. 82 ust. 1 pkt 4b, jeżeli konieczność przeprowadzenia oceny oddziaływania przedsięwzięcia na środowisko została stwierdzona przez organ właściwy do wydania decyzji o środowiskowych uwarunkowaniach oraz w przypadku, o którym mowa w art. 88 ust. 1.;

3) uchylony.

(...).

Wydanie decyzji o środowiskowych uwarunkowaniach wymaga (dla przedsięwzięcia mogącego zawsze znacząco oddziaływać na środowisko) lub może wymagać (dla przedsięwzięcia mogącego potencjalnie znacząco oddziaływać na środowisko) uprzedniego wykonania raportu ooś.

ROZPORZĄDZENIE RADY MINISTRÓW W SPRAWIE PRZESIĘWZIĘĆ MOGĄCYCH ZNACZĄCO ODDZIAŁYWAĆ NA ŚRODOWISKO

Katalog przedsięwzięć zaliczanych do mogących zawsze znacząco oddziaływać na środowisko oraz przedsięwzięć mogących potencjalnie znacząco oddziaływać na środowisko zawarty jest w Rozporządzeniu Rady Ministrów z dnia 10 września 2019 roku w sprawie przedsięwzięć mogących znacząco oddziaływać na środowisko (Dz. U. 2019 poz. 1839 z późn. zm.). Do przedsięwzięć tych zaliczamy wszystkie większe instalacje OZE, w tym:

§ 2. 1. Do przedsięwzięć mogących zawsze znacząco oddziaływać na środowisko zalicza się następujące rodzaje przedsięwzięć:

(...)

- 3) elektrownie konwencjonalne, elektrociepłownie lub inne instalacje do spalania paliw w rozumieniu § 2 pkt 6 rozporządzenia Ministra Środowiska z dnia 1 marca 2018 r. w sprawie standardów emisyjnych dla niektórych rodzajów instalacji, źródeł spalania paliw oraz urządzeń spalania lub współspalania odpadów (Dz. U. z 2019 r. poz. 1806) z wyłączeniem odpadów niebędących biomasą w rozumieniu § 2 pkt 1 tego rozporządzenia, w celu wytwarzania energii elektrycznej lub ciepłej, o mocy cieplnej nie mniejszej niż 300 MW rozumianej jako ilość energii wprowadzonej w paliwie do instalacji w jednostce czasu przy nominalnym obciążeniu tych instalacji;*
- 4) elektrownie jądrowe i inne reaktory jądrowe, w tym ich likwidacja, z wyłączeniem instalacji badawczych służących do wytwarzania lub przetwarzania materiałów rozszczepialnych lub paliworodnych o mocy nominalnej nie większej niż 1 kW przy ciągłym obciążeniu termicznym;*
- 5) instalacje wykorzystujące do wytwarzania energii elektrycznej energię wiatru:

 - a) o łącznej mocy nominalnej elektrowni nie mniejszej niż 100 MW,*
 - b) lokalizowane na obszarach morskich Rzeczypospolitej Polskiej;**

§ 3. 1. Do przedsięwzięć mogących potencjalnie znacząco oddziaływać na środowisko zalicza się następujące rodzaje przedsięwzięć:

- 4) elektrownie konwencjonalne, elektrociepłownie lub inne instalacje do spalania paliw w rozumieniu § 2 pkt 6 rozporządzenia Ministra Środowiska z dnia 1 marca 2018 r. w sprawie standardów emisyjnych dla niektórych rodzajów instalacji, źródeł spalania paliw oraz urządzeń spalania lub współspalania odpadów z wyłączeniem odpadów niebędących biomasą w rozumieniu § 2 pkt 1 tego rozporządzenia, w celu wytwarzania energii elektrycznej lub ciepłej, inne niż wymienione w § 2 ust. 1 pkt 3, o mocy cieplnej rozumianej jako ilość energii wprowadzonej w paliwie do instalacji w jednostce czasu przy nominalnym obciążeniu tych instalacji, nie mniejszej niż 25 MW, a przy stosowaniu paliwa stałego – nie mniejszej niż 10 MW;*
- 5) elektrownie wodne;*
- 6) instalacje wykorzystujące do wytwarzania energii elektrycznej energię wiatru inne niż wymienione w § 2 ust. 1 pkt 5:

 - a) lokalizowane na obszarach objętych formami ochrony przyrody, o których mowa w art. 6 ust. 1 pkt 1–5, 8 i 9 ustawy z dnia 16 kwietnia 2004 r. o ochronie przyrody (...), z wyłączeniem instalacji przeznaczonych wyłącznie do zasilania znaków drogowych i kolejowych, urządzeń sterujących lub monitorujących ruch drogowy lub kolejowy, znaków nawigacyjnych, urządzeń oświetleniowych, billboardów i tablic reklamowych;*
 - b) o całkowitej wysokości nie niższej niż 30 m;**

- 47) instalacje do produkcji paliw z produktów roślinnych, z wyłączeniem instalacji do wytwarzania biogazu rolniczego w rozumieniu art. 2 pkt 2 ustawy z dnia 20 lutego 2015 r. o odnawialnych źródłach energii, o zainstalowanej mocy elektrycznej nie większej niż 0,5 MW lub wytwarzających ekwiwalentną ilość biogazu rolniczego wykorzystywanego do innych celów niż produkcja energii elektrycznej;
- 54) zabudowa systemami fotowoltaicznymi o powierzchni wyznaczonej po obrysie zewnętrznych skrajnych modułów paneli nie mniejszej niż:
- a) 0,5 ha na obszarach objętych formami ochrony przyrody, o których mowa w art. 6 ust. 1 pkt 1–5, 8 i 9 ustawy z dnia 16 kwietnia 2004 r. o ochronie przyrody, lub w otulinach form ochrony przyrody, o których mowa w art. 6 ust. 1 pkt 1–3 tej ustawy;
 - b) 2 ha na obszarach innych niż wymienione w lit. a.
- z wyłączeniem zabudowy systemami fotowoltaicznymi lokalizowanej na dachach i elewacjach obiektów budowlanych;”
(...)
- 82) instalacje związane z przetwarzaniem w rozumieniu art. 3 ust. 1 pkt 21 ustawy z dnia 14 grudnia 2012 r. o odpadach, inne niż wymienione w § 2 ust. 1 pkt 41–47, z wyłączeniem instalacji do wytwarzania biogazu rolniczego w rozumieniu art. 2 pkt 2 ustawy z dnia 20 lutego 2015 r. o odnawialnych źródłach energii, o zainstalowanej mocy elektrycznej nie większej niż 0,5 MW lub wytwarzających ekwiwalentną ilość biogazu rolniczego wykorzystywanego do innych celów niż produkcja energii elektrycznej, a także miejsca retencji powierzchniowej odpadów oraz rekultywacja składowisk odpadów.

8.2 PRZEWIDYWANE ZNACZĄCE ODDZIAŁYWANIA NA ŚRODOWISKO INSTALACJI ODNAWIALNYCH ŹRÓDEŁ ENERGII DOPUSZCZONYCH W PROJEKTOWANYM DOKUMENCIE

Zgodnie z rozporządzeniem Ministra Rozwoju i Technologii z dnia 8 grudnia 2023 r. w sprawie projektu planu ogólnego gminy, dokumentowania prac planistycznych w zakresie tego planu oraz wydawania z niego wypisów i wyrysów (Dz. U. Dz.U. 2023 poz. 2758) w profilach funkcjonalnych wybranych stref planistycznych można wskazać (w zależności od rodzaju strefy): teren biogazowni, teren elektrowni słonecznej, teren elektrowni wiatrowej, teren elektrowni geotermalnej lub teren elektrowni wodnej.

Rozwój technologii wykorzystania odnawialnych źródeł energii stwarza szanse dla społeczności lokalnej oraz lokalnych inwestorów na uzyskanie pewnej niezależności energetycznej, rozwoju lokalnego oraz proekologiczną modernizację i decentralizację sektora energetycznego gminy.

Instalacje odnawialnych źródeł energii (OZE) stanowią przeciwwagę dla surowców energetycznych nieodnawialnych. Odnawialne źródła energii są to takie źródła energii, które ulegają odnowieniu w naturalnych procesach, w związku z czym ich używanie nie wiąże się z długotrwałym ich deficytem. OZE stanowią alternatywę dla tradycyjnych i nieodnawialnych źródeł energii (paliw kopalnych). W warunkach polskich możliwości rozwoju OZE obejmują przede wszystkim energię: promieniowania słonecznego, wiatru, wody, zasobów geotermalnych głębokich i otoczenia pozyskiwaną przez pompy ciepła (w tym geotermia płytka) oraz energię wytworzoną z biopaliw stałych, biogazu i biopaliw ciekłych. Z wykorzystaniem energii odnawialnej wiążą się różne typy oddziaływań środowiskowych, zależnych od rodzaju pozyskiwanej energii, miejsca jej pozyskania lub przetwarzania oraz intensywności wykorzystania OZE. W przypadku niektórych zasobów energii odnawialnej istnieje ryzyko zagrożenia dla środowiska, dlatego istotny jest racjonalny i kontrolowany rozwój OZE.

Z wykorzystaniem energii odnawialnej wiążą się różne typy oddziaływań środowiskowych, zależnych od rodzaju pozyskiwanej energii, miejsca jej pozyskania lub przetwarzania oraz intensywności wykorzystania OZE. W przypadku niektórych zasobów energii odnawialnej istnieje ryzyko zagrożenia dla środowiska, dlatego istotny jest racjonalny i kontrolowany rozwój OZE.

Projektowany plan ogólny gminy Jednorożec zawiera ustalenia, które dopuszczają: teren elektrowni słonecznej w niektórych strefach otwartych.

Poniżej przedstawiono przewidywane, ogólne, znaczące oddziaływania na środowisko dla dopuszczonych w projektowanym dokumencie terenów odnawialnych źródeł energii.

Podkreśla się, że **realizacja systemów fotowoltaicznych o powierzchni ponad 2 ha albo o powierzchni ponad 0,5 ha (dla obszarów objętych formami ochrony przyrody) wymaga przeprowadzenia procedury oceny oddziaływania na środowisko**, zgodnie z Rozporządzeniem Rady Ministrów z dnia 10 września 2019 roku w sprawie przedsięwzięć mogących znacząco oddziaływać na środowisko. Każda inwestycja tego typu, zanim powstanie, poprzedzona będzie wnikliwą analizą na etapie oceny oddziaływania na środowisko inwestycji (por. rozdział. 9).

ODDZIAŁYWANIE NA ROŚLINY, ZWIERZĘTA I RÓŻNORODNOŚĆ BIOLOGICZNA

W związku z dopuszczoną lokalizacją terenów elektrowni słonecznej przeważnie na terenach użytków rolnych (poza zwartymi kompleksami leśnymi), nie nastąpi znaczące zubożenie szaty roślinnej. Przewiduje się, że zlikwidowana zostanie jedynie roślinność relatywnie mało wartościowa przyrodniczo. Nie stwierdza się również możliwości istotnego zagrożenia dla świata zwierzęcego. Istnieje jedynie możliwość wpływu na ptaki przez wywoływany refleksami świetlnymi.

Planowane elektrownie słoneczne zlokalizowane mają być na terenach użytkowanych rolniczo, gdzie swobodne przemieszczanie się zwierząt dotychczas zostało ograniczone w związku z prowadzonym użytkowaniem. Chwilowe negatywne oddziaływanie wystąpić może jedynie podczas budowy instalacji, związane m.in. z ruchem pojazdów budowlanych.

Tereny planowane pod lokalizację instalacji związanej z energetyką słoneczną charakteryzują się niewielkim zróżnicowaniem biologicznym, zatem nie wpłynie to na różnorodność biologiczną obszaru.

Nie stwierdza się zatem, na obecnym etapie planistycznym, możliwości powstania istotnego zagrożenia dla roślin, zwierząt oraz różnorodności biologicznej, w związku z realizacją dopuszczonych w projekcie planu ogólnego elektrowni słonecznych.

ODDZIAŁYWANIE NA FORMY OCHRONY PRZYRODY

Na obszarze gminy Jednorożec występują obszarowe oraz obiektowe formy ochrony przyrody. Projekt planu ogólnego **nie przewiduje lokalizacji elektrowni słonecznych na terenach położonych w obrębie ustanowionych form ochrony przyrody, w tym na Obszarze Natura 2000.**

Wskazuje się, że **realizacja w/w inwestycji możliwa jest po uzyskaniu decyzji środowiskowej i decyzji o warunkach zabudowy** (w przypadku realizacji systemów fotowoltaicznych o powierzchni ponad 2 ha albo o powierzchni ponad 0,5 ha (dla obszarów objętych formami ochrony przyrody)).

W związku z tym, że tereny elektrowni słonecznych dopuszczone zostały w terenach o stosunkowo niskich, miejscowych, walorach przyrodniczych, a także uwzględniając przyszłościową procedurę oceny oddziaływania na środowisko dla konkretnej inwestycji, **nie przewiduje się, że wystąpi negatywne oddziaływanie na tereny objęte ochroną, w tym na obszary Natura 2000 oraz na cele, przedmiot ochrony i integralność tych obszarów.**

Należy pamiętać, że w całej Polsce obowiązuje ochrona gatunkowa roślin, zwierząt i grzybów. Co za tym idzie, w przypadku stwierdzenia gatunków chronionych (na etapie procedury planistycznej konkretnej inwestycji) obowiązują przepisy ustawy o ochronie przyrody i odpowiednich rozporządzeń.

Dopuszczone fakultatywnie w projekcie planu ogólnego elektrownie słoneczne będą mogły zostać zrealizowane wyłącznie po potwierdzeniu warunków środowiskowych umożliwiających realizację tego typu inwestycji.

ODDZIAŁYWANIE NA LUDZI

Potencjalny niekorzystny wpływ na ludzi instalacji wykorzystujących energię słońca może objawiać się przez niepokój optyczny wywołany refleksami świetlnymi, co powoduje, że elektrownie słoneczne uznaje się za niekorzystne sąsiedztwo dla terenów mieszkaniowych, a także lotnisk i tras przelotów statków powietrznych. Ponadto farma fotowoltaiczna będzie źródłem emisji pola elektromagnetycznego. **Jednak biorąc pod uwagę fakt lokalizacji urządzeń fotowoltaicznych w większości w znacznej odległości od zwartych zabudowań, nie prognozuje się negatywnego oddziaływania na ludzi. Indywidualna ocena wpływu elektrowni słonecznej na warunki i zdrowie życia ludzi będzie mogła nastąpić po sprecyzowaniu charakteru wielkości i skonkretyzowaniu lokalizacji samej elektrowni.**

Realizacja farm solarnych nie powoduje konfliktów społecznych, jak ma to miejsce w przypadku np. energetyki wiatrowej (zasięg oddziaływania krajobrazowego instalacji solarnych jest zdecydowanie mniejszy, emisja hałasu nie występuje).

Pośrednie, pozytywne oddziaływanie na ludzi związane będzie z ograniczaniem emisji zanieczyszczeń do powietrza w wyniku stosowania bezemisyjnego źródła energii, jakim są instalacje fotowoltaiczne.

ODDZIAŁYWANIE NA WODY

Realizacja zapisów projektu planu ogólnego dotyczących dopuszczenia terenów elektrowni słonecznych **nie pogorszy stanu wód powierzchniowych i podziemnych.**

ODDZIAŁYWANIE NA ZASOBY NATURALNE

Przewidywane **negatywne oddziaływanie wystąpi na zasoby glebowe** w związku z zajęciem powierzchni pod elektrownie słoneczne, a zatem zmniejszenie powierzchni biologicznie czynnej. Na pozostałym terenie kontynuowane będzie rolnicze użytkowanie gruntów. **Nie przewiduje się znacząco negatywnego oddziaływania na rolniczą przestrzeń produkcyjną gminy.**

ODDZIAŁYWANIE NA POWIETRZE ATMOSFERYCZNE I KLIMAT

Zamiar lokalizacji elektrowni słonecznych jako odnawialnego źródła energii będzie działaniem **pozytywnie wpływającym na powietrze atmosferyczne i klimat**, wpisującym się w globalną politykę zmierzania do obniżania emisji dwutlenku węgla do atmosfery oraz zwiększenia udziału energii opartej na ekologicznych źródłach. Negatywne oddziaływanie może wystąpić podczas procesu budowy instalacji i polegać będzie na chwilowym wzroście zanieczyszczenia powietrza oraz pogorszeniu klimatu akustycznego. Będzie to oddziaływanie chwilowe i po zakończeniu prac zostanie przywrócony stan wyjściowy.

ODDZIAŁYWANIE NA POWIERZCHNIĘ ZIEMI

Budowa elektrowni słonecznych związana jest z zajęciem terenu pod zabudowę urządzeniami wykorzystującymi energię solarną. **Przekształcenia powierzchni ziemi nie będą jednak znaczące (nie przewiduje się głębokich wykopów, ani trwałych przekształceń rzeźby terenu).** Największe przekształcenia powierzchni ziemi będą związane z pracami budowlano-montażowymi farmy.

ODDZIAŁYWANIE NA KRAJOBRAZ

W wyniku wprowadzenia elementu antropogenicznego przemianie ulegnie krajobraz, a zamiast tego w miejscu posadowienia i najbliższym otoczeniu elektrowni. Ze względu na specyfikę konstrukcyjną paneli słonecznych oraz urządzeń towarzyszących niezbędnych do funkcjonowania farmy odbierana będzie jako obiekt „obcy” w otoczeniu, o kolorze odmiennym od otoczenia. Ponieważ tereny planowane pod lokalizację farmy fotowoltaicznej zostały już przekształcone antropogenicznie (użytkowanie rolnicze) nie będzie to oddziaływanie znaczące i polegać będzie na utrwaleniu antropogenicznego charakteru terenu.

ODDZIAŁYWANIE NA ZABYTKI

Realizacja elektrowni słonecznych **nie spowoduje negatywnego oddziaływania na obiekty zabytkowe** na terenie gminy, pod warunkiem przestrzegania przepisów o ochronie zabytków i opiece nad zabytkami. Tereny z dopuszczeniem elektrowni zostały wytypowane z uwzględnieniem obiektów zabytkowych

ODDZIAŁYWANIE NA DOBRA MATERIALNE

Budowa instalacji wykorzystującej energię słoneczną **nie spowoduje znaczącego negatywnego oddziaływania na dobra materialne.** Zaś same urządzenia spowodują **wzrost zasobności w dobra materialne** gminy (infrastruktura fotowoltaiczna i towarzysząca).

PODSUMOWANIE I KLASYFIKACJA ODDZIAŁYWAŃ ZNACZĄCYCH

Poniżej przedstawiono analizę oddziaływania na środowisko dopuszczonych kierunków rozwoju energetyki słonecznej. Analiza została przeprowadzona z uwzględnieniem:

- potencjalnych skutków realizacji kierunków działań na komponenty środowiska przyrodniczego i zasoby kulturowe, mogące spowodować skutki pozytywne lub negatywne,
- potencjalnego wpływu na środowisko przyrodnicze i zrównoważony rozwój regionu (oddziaływania odwracalne i nieodwracalne),
- zasięgu przestrzennego oddziaływań – zasięg regionalny, zasięg lokalny.

Do oceny przyjęto:

- stopnie potencjalnego oddziaływania: znaczący - **1**; brak oddziaływań - **X**, niewielkie (pomijalne) - **0**,
- typy oddziaływań: odwracalne - **OD**; nieodwracalne - **ND**; zasięg regionalny - **R**; zasięg lokalny - **L**.

Tab. 16 Stopień potencjalnego oddziaływania rozwoju energetyki słonecznej

Lp.	Wyszczególnienie	Oddziaływanie na środowisko							
		Oddziaływanie korzystne				Oddziaływanie niekorzystne			
		OD	ND	L	R	OD	ND	L	R
1	Roślinność, zwierzęta i różnorodność biologiczna	0	1	1	X	0	X	0	X
2	Formy ochrony przyrody, w tym obszary Natura 2000	X	X	X	X	X	X	X	X
3	Wody	X	X	X	X	X	X	X	X
4	Zasoby naturalne	X	X	X	X	0	X	0	X
5	Atmosfera	X	1	1	1	0	X	0	X
6	Klimat akustyczny	X	X	X	X	1	X	1	X
7	Powierzchnia ziemi	X	X	X	X	X	1	1	X
8	Krajobraz	X	X	X	X	X	1	1	X
9	Zabytki	X	X	X	X	X	X	X	X
10	Dobra materialne	X	X	X	X	1	X	1	X

Materiał źródłowy: Opracowanie własne.

Biorąc pod uwagę powyższe argumenty, stwierdza się, że **na etapie projektu planu ogólnego energetyka słoneczna nie spowoduje znaczących negatywnych oddziaływań na środowisko na obszarze projektu Planu.** Praca elektrowni nie będzie powodować emisji hałasu, zanieczyszczeń powietrza atmosferycznego (brak źródeł emisji). Nie przewiduje się również wytwarzania odpadów na etapie funkcjonowania. Nie przewiduje się ponadto zajęcia potencjalnych siedlisk wartościowych przyrodniczo, gdyż instalacje będą realizowane na terenach relatywnie mało wartościowych przyrodniczo oraz w oddaleniu od głównych szlaków migracji zwierząt lądowych.

9 PROCEDURA OCEN ODDZIAŁYWANIA NA ŚRODOWISKO ZAMIERZEŃ INWESTYCYJNYCH

Projekt planu ogólnego zawiera ustalenia, które mogą umożliwić realizację **obiektów i urządzeń zaliczanych do przedsięwzięć mogących znacząco oddziaływać na środowisko**. Na obecnym etapie planistycznym nie jest przesądzony charakter przyszłych obiektów, czy urządzeń oraz nie jest sprecyzowany rodzaj działalności, ani jego specyfika. Projekt planu ogólnego w ramach poszczególnych stref planistycznych przewiduje (dopuszcza) m.in. tereny zabudowy produkcyjnej, w tym produkcji w gospodarstwach rolnych, tereny składów i magazynów, terenu usług (różnego rodzaju), czy też, dopuszczone do realizacji w każdej ze stref planistycznych, tereny infrastruktury komunikacyjnej oraz technicznej – m.in. inwestycje w ramach tych funkcji wymagać mogą przeprowadzenia oceny oddziaływania na środowisko.

Katalog (rodzaje) przedsięwzięć:

- mogących zawsze znacząco oddziaływać na środowisko,
- mogących potencjalnie znacząco oddziaływać na środowisko,

zawiera Rozporządzenie Rady Ministrów z dnia 10 września 2019 roku w sprawie przedsięwzięć mogących znacząco oddziaływać na środowisko (t. j. Dz. U. 2019 poz. 1839)⁵⁴.

O ewentualnym zakwalifikowaniu danej inwestycji, decydować będą jej parametry, np. charakter instalacji przemysłowej, długość sieci infrastruktury technicznej, długość drogi, powierzchnia zabudowy przemysłowej, powierzchnia zabudowy usługowej itd. Ponadto do przedsięwzięć mogących wymagać procedury oceny oddziaływania na środowisko mogą należeć inne niż w/w inwestycje, zależnie od ich charakteru, przy czym muszą być one zgodne z ustalonym w projekcie planu ogólnego przeznaczeniem terenu w danej strefie planistycznej.

Zgodnie z Ustawą o udostępnianiu informacji o środowisku i jego ochronie, udziale społeczeństwa w ochronie środowiska oraz o ocenach oddziaływania na środowisko:

- Art. 59:

1. *Przeprowadzenia oceny oddziaływania przedsięwzięcia na środowisko wymaga realizacja następujących planowanych przedsięwzięć mogących znacząco oddziaływać na środowisko:*
 - 1) *planowanego przedsięwzięcia mogącego zawsze znacząco oddziaływać na środowisko;*
 - 2) *planowanego przedsięwzięcia mogącego potencjalnie znacząco oddziaływać na środowisko, jeżeli obowiązek przeprowadzenia oceny oddziaływania przedsięwzięcia na środowisko został stwierdzony na podstawie art. 63 ust. 1 albo jeżeli o jej przeprowadzenie wystąpi podmiot planujący podjęcie realizacji przedsięwzięcia lokalizowanego na obszarach objętych formami ochrony przyrody, o których mowa w art. 6 ust. 1 pkt 3 i 4 ustawy z dnia 16 kwietnia 2004 r. o ochronie przyrody.*

W ramach oceny oddziaływania na środowisko dokonywana jest dokładna analiza wpływu inwestycji na poszczególne komponenty środowiska przyrodniczego i zależności między nimi. Uwzględnia się wówczas konkretne parametry, lokalizację i charakter inwestycji, dzięki którym możliwe jest dokonanie szczegółowej i wnikliwej oceny oraz określenie przewidywanych oddziaływań. Dlatego też w niniejszej Prognozie omówiono obiektywne oddziaływania na środowisko, które wynikają bezpośrednio z ustaleń projektu planu ogólnego.

⁵⁴ Do przedsięwzięć mogących zawsze lub potencjalnie znacząco oddziaływać na środowisko zalicza się także przedsięwzięcia polegające na rozbudowie, przebudowie lub montażu przedsięwzięć zrealizowanych (zakwalifikowanie przedsięwzięcia odbywa się pod pewnymi warunkami związanymi z parametrami rozbudowy, przebudowy lub montażu – zob. Rozporządzenie i jego zmiana §2 ust. 2. oraz §3 ust. 2).

Ponadto zgodnie z w/w Ustawą:

- Art. 61:

1. *Ocenę oddziaływania przedsięwzięcia na środowisko przeprowadza się w ramach:*

- 1) *postępowania w sprawie wydania decyzji o środowiskowych uwarunkowaniach;*
- 2) *postępowania w sprawie wydania decyzji, o których mowa w art. 72 ust. 1 pkt 1, 10, 14 i 18, oraz pozwoleń, o których mowa w art. 82 ust. 1 pkt 4b, jeżeli konieczność przeprowadzenia oceny oddziaływania przedsięwzięcia na środowisko została stwierdzona przez organ właściwy do wydania decyzji o środowiskowych uwarunkowaniach oraz w przypadku, o którym mowa w art. 88 ust. 1.*

Wydanie decyzji o środowiskowych uwarunkowaniach **wymaga** (dla przedsięwzięcia mogącego zawsze znacząco oddziaływać na środowisko) **lub może wymagać** (dla przedsięwzięcia mogącego potencjalnie znacząco oddziaływać na środowisko) uprzedniego wykonania **raportu o oddziaływaniu na środowisko**.

Podsumowując, w związku z ustaleniami projektu planu ogólnego, które mogą umożliwić realizację przedsięwzięć mogących zawsze lub potencjalnie znacząco oddziaływać na środowisko, może być wymagane przeprowadzenie oceny oddziaływania na środowisko przedsięwzięcia. Należy podkreślić, że przedsięwzięcia mogące zawsze lub potencjalnie znacząco oddziaływać na środowisko muszą być zgodne z ustalonym przeznaczeniem terenu. Ponadto rozwiązania techniczne czy technologiczne mają zapewnić, że oddziaływanie planowanego przedsięwzięcia nie przekroczy standardów jakości środowiska poza granicami terenu, do którego inwestor posiada tytuł prawny.

Na etapie projektu planu ogólnego nie istnieje ryzyko realizacji obiektów lub instalacji, które **radykałnie wpłyną na jakość środowiska w gminie i regionie**. W przyszłości, ewentualna realizacja konkretnej inwestycji poprzedzona będzie dokładną analizą w zakresie oddziaływania na poszczególne komponenty środowiska oraz środowisko jako całość.

10 WNIOSKI

10.1 STAN ŚRODOWISKA NA OBSZARACH OBJĘTYCH PRZEWIDYWANYM ZNACZĄCYM ODDZIAŁYWANIEM

Oddziaływanie na środowisko wystąpi w trakcie realizacji zagospodarowania, dopuszczonego projektem planu ogólnego, co będzie miało przejściowy charakter (krótkoterminowy i chwilowy) i dotyczyć będzie głównie (w zależności od rodzaju przedsięwzięcia):

- przekształceń wierzchnich warstw terenu (rozjeżdżanie terenu, tymczasowe składowania materiałów budowlanych, wykopy, fundamentowanie itp.);
- emisji zanieczyszczeń spalinowych (praca sprzętu budowlanego) i zanieczyszczeń pyłowych (pylenie gruntu);
- hałasu (praca sprzętu budowlanego, ruch pojazdów budowlanych);
- krajobrazu (czasowe zmiany estetyczne związane z budową zainwestowania);
- likwidacji istniejącej roślinności, głównie segetalnej i ruderalnej, która w znacznej mierze zostanie odtworzona/zastąpiona inną w ramach funkcjonowania powierzchni biologicznie czynnych i zieleni w obrębie poszczególnych wydziałów.

Oddziaływanie na środowisko wystąpi również w fazie funkcjonowania zagospodarowania, dopuszczonego w projekcie planu ogólnego. Dotyczyć to będzie głównie:

- wyłączenia gruntów rolnych z użytkowania rolniczego – nie będzie to oddziaływanie znaczące dla zasobów glebowych gminy, z racji planowanego zagospodarowania w przewadze na gruntach o przeciętnych lub niskich uwarunkowaniach przydatności rolniczej oraz zachowaniu dominującej funkcji leśno-rolniczej w gminie;
- emisji zanieczyszczeń do powietrza i emisji hałasu związanej z funkcjonowaniem zabudowy mieszkaniowej, usługowej, produkcyjnej oraz ruchem komunikacyjnym;
- zmian w krajobrazie, przy czym projektowane zagospodarowanie terenu pod względem funkcjonalnym i przestrzennym powinno uwzględniać wymagania ładu przestrzennego, urbanistyki i architektury, walory architektoniczne i krajobrazowe;
- niewielkich zmian w ukształtowaniu terenu (wierzchnich warstw litosfery), związanych z realizacją zagospodarowania;
- powiększenia dóbr materialnych o nowe tereny mieszkaniowe, produkcyjne, usługowe, ciągi komunikacyjne oraz elementy infrastruktury technicznej;
- funkcjonowania nowych terenów zielonych i biologicznie czynnych;
- zachowania kompleksów leśnych gminy z uwzględnieniem zasad ochrony przyrody.

Działania przewidziane w projekcie planu ogólnego, w tym oddziaływania znaczące, nie będą dotyczyły całego obszaru gminy, a jedynie terenów otaczających poszczególne strefy planistyczne. Stan środowiska poszczególnych komponentów środowiska omówiono w rozdz. 4.2.

10.2 IDENTYFIKACJA PRZEWIDYWANYCH ZNACZĄCYCH ODDZIAŁYWAŃ I KLASYFIKACJA ODDZIAŁYWAŃ

W poniższej tab. zidentyfikowano przewidywane oddziaływania znaczące, w tym bezpośrednie, pośrednie, wtórne, skumulowane, krótkoterminowe, średnioterminowe i długoterminowe, stałe i chwilowe, na poszczególne komponenty środowiska przyrodniczego oraz na cele i przedmiot ochrony obszarów Natura 2000 oraz ich integralność.

Tab. 17 Identyfikacja potencjalnych, przewidywanych oddziaływań ustaleń projektu planu ogólnego

POTENCJALNY WPŁYW REALIZACJI PLANU NA:	WYSTĄPI/MOŻE WYSTĄPIĆ ODDZIAŁYWANIE		DOPUSZCZENIA PLANU OGÓLNEGO	WTÓRNE/SKUMULOWANE	CZAS/OKRES WYSTĄPIENIA ODDZIAŁYWANIA	KRÓTKA OCENA ZAPISÓW
	BEZPOŚREDNIE	POŚREDNIE				
ROŚLINNOŚĆ, ZWIERZĘTA I RÓŻNORODNOŚĆ BIOLOGICZNA						
wypłoszenie niektórych gatunków zwierząt podczas prac budowlanych		✓	- dopuszczenie terenów komunikacyjnych, - wprowadzenie nowej zabudowy na terenach otwartych	wtórne	krótkotrwałe	Negatywne pośrednie i bezpośrednie oddziaływanie na etapie realizacji i funkcjonowania zapisów projektu planu ogólnego spowodowane będą wprowadzeniem nowych terenów zurbanizowanych.
zmniejszenie arealów występowania roślin i zwierząt	✓			skumulowane	stałe	
zmniejszenie powierzchni biologicznie czynnej na nowych terenach inwestycyjnych	✓					
wyeliminowana w trakcie prowadzonych prac budowlanych roślinność zostanie zastąpiona zielenią urządzoną		✓	- zachowanie zieleni leśnej oraz funkcjonowanie powierzchni biologicznie czynnej, - stworzenie warunków do zachowania różnorodności biologicznej poprzez kształtowanie powiązań, - podejmowanie działań wzmacniających strukturę obszaru ekologicznego	wtórne	długoterminowe	Oddziaływanie pozytywne pośrednie i bezpośrednie wystąpi dzięki prawidłowym zapisom projektu planu ogólnego dotyczącym zachowania wartościowych siedlisk przyrodniczych, zadrzewień śródpolnych, łąk, pastwisk, terenów podmokłych przed przekształcaniem.
zachowanie wartościowych obszarów decydujących o różnorodności biologicznej m.in. kompleksów leśnych, zbiorowisk dolin rzecznych	✓			skumulowane		
wzmocnienie lokalnego układu powiązań ekologicznych	✓					
FORMY OCHRONY PRZYRODY, W TYM OBSZARY NATURA 2000						
uwzględnienie istniejących form ochrony przyrody przy projektowaniu nowego zagospodarowania, w tym wskazanie na obowiązujące w ich obrębie przepisy prawa	✓		- przestrzeganie przepisów o ochronie środowiska, w tym odnoszących się do poszczególnych form ochrony przyrody. - konsekwentna realizacja infrastruktury służącej ochronie środowiska.	skumulowane	długoterminowe	Oddziaływanie pozytywne bezpośrednie wystąpi pod warunkiem przestrzegania przepisów prawa obowiązujących w obrębie poszczególnych form ochrony przyrody, na które wskazuje projekt planu ogólnego. Projekt planu ogólnego minimalizuje wprowadzanie nowego zainwestowania w granicach form ochrony przyrody.

utrzymane na obecnym poziomie oddziaływanie na obszary Natura 2000, związane z rozwojem niezbędnej infrastruktury oraz uzupełnieniem zabudowy w ramach istniejących struktur zurbanizowanych	✓		- realizacja zabudowy w ramach istniejących struktur osadniczych, w tym minimalizacja wprowadzania nowej zabudowy -przestrzeganie przepisów o ochronie środowiska.	skumulowane	długoterminowe	W stosunku do obszarów Natura 2000 nie wystąpi znacząco negatywne oddziaływanie na cele i przedmiot ochrony oraz integralność obszarów Natura 2000, ze względu na charakter ustaleń projektowanego dokumentu i charakter dopuszczonego zagospodarowania.
ochrona siedlisk chronionych gatunków roślin, zwierząt i grzybów	✓	✓	- rozwój zagospodarowania na terenach o relatywnie niskich wartościach przyrodniczych, - przestrzeganie przepisów o ochronie środowiska, w tym ochrony gatunkowej, - kształtowanie minimalnego udziału powierzchni biologicznie czynnej z wykorzystaniem istniejących terenów zieleni i wód.	wtórne	długoterminowe	Ochrona gatunkowa z uwagi na dopuszczony rozwój zagospodarowania w większości na terenach ubogich siedlisk roślinnych i zwierzęcych (tj. gruntach rolnych i nieużytkach lub jako uzupełnienie istniejącej zabudowy). Sporadycznie może wystąpić oddziaływanie niekorzystne, z uwagi na dopuszczenie rozwoju zabudowy w sąsiedztwie obszarów cennych przyrodniczo lub na obszarach, gdzie lokalnie mogą wystąpić siedliska wartościowe, a także dopuszczenie realizacji nowych obiektów i sieci infrastruktury komunikacyjnej i technicznej, mogących przebiegać przez siedliska i stanowiska gatunków chronionych.
LUDZIE						
oddziaływanie na warunki akustyczne (hałas)		✓	- dopuszczenie nowej zabudowy na terenach otwartych, - przebudowa i modernizacja ciągów komunikacyjnych,	skumulowane	długoterminowe	Oddziaływanie bezpośrednie i pośrednie, długoterminowe i skumulowane poprzez lokalizowanie zakładów produkcyjnych powodujących lub mogących powodować uciążliwości
oddziaływanie na warunki aerosanitarne		✓				

oddziaływanie na warunki estetyczne (krajobrazowe)	✓					(aerosanitarne, akustyczne, krajobrazowe – przy czym nie przewiduje się wystąpienia przekroczeń norm i standardów jakości środowiska).
ewentualne wystąpienie zdarzeń losowych		✓	- realizacja zakładów produkcyjnych niesie ryzyko ewentualnego wystąpienia zdarzeń losowych	wtórne	chwilowe	Pośrednim negatywnym, lecz chwilowym oddziaływaniem na ludzi może wystąpienie zdarzeń losowych, np. awaria.
zapewnienie rozwoju gospodarczo- społecznego		✓	- wprowadzenie funkcji o potencjale gospodarczym, strefa gospodarcza i usługowa,	skumulowane	długoterminowe	Pozytywne oddziaływanie bezpośrednie i pośrednie, długoterminowe i skumulowane poprzez wprowadzenie nowych terenów funkcjonalnych z zachowaniem walorów środowiskowych i dążeniu do zapewnienia prawidłowych warunków życia ludzi oraz ograniczeniu uciążliwości.
stworzenie i usankcjonowanie strefy przemysłowo-usługowej	✓					
ułatwienie procesu inwestycyjnego	✓		- cały dokument planistyczny (jego przyjęcie)			
stworzenie nowych terenów mieszkaniowych, wypoczynku, a także miejsc pracy	✓		- dążenie do zapewnienia prawidłowych warunków życia ludzi oraz ograniczenie uciążliwości			
ochrona przeciwpowodziowa	✓		- wprowadzenie strefy z dopuszczeniem nowych terenów zabudowy poza obszarami szczególnego zagrożenia powodzią, za wyjątkiem istniejącej zabudowy			
poprawa warunków komunikacyjnych	✓		- realizacja przebudowy oraz modernizacji ciągów komunikacyjnych			
poprawa warunków materialnych		✓	- wprowadzenie stref o potencjale gospodarczym			

zaspokojenie potrzeb wypoczynkowych ludności		✓	- podtrzymanie istniejącej bazy turystycznej (głównie sportowo-rekreacyjnej) oraz umożliwienie jej rozwoju			
WODY						
uszczelnienie podłoża, zmiana warunków infiltracji i kierunków spływu powierzchniowego		✓	- wskazanie nowych terenów inwestycyjnych, - zabudowa terenów	skumulowane	stałe	Wystąpi oddziaływanie negatywne, pośrednie, stałe na wody powierzchniowe w związku z wprowadzeniem nowej zabudowy kubaturowej i utwardzonej. Nie będzie to oddziaływanie znaczące z uwagi na ograniczenie oddziaływania do terenów otaczających tereny zabudowane.
zachowanie sieci hydrograficznej w obecnym kształcie i stosunków wodnych	✓		- określenie zasad ochrony jakości zasobów wodnych, - dążenie do podłączenia nowych i istniejących obiektów do sieci kanalizacyjnej lub zastosowania przydomowych oczyszczalni ścieków	skumulowane	długoterminowe	Oddziaływanie bezpośrednie pozytywne, długoterminowe i skumulowane wynikające z prawidłowych zapisów projektu planu ogólnego odnośnie gospodarki wodno-ściekowej.
przeciwdziałanie zanieczyszczeniom środowiska gruntowo-wodnego	✓					
ZASOBY NATURALNE						
zachowanie gruntów o najwyższych wartościach przydatności rolniczej	✓		skumulowane	długoterminowe		Istnieje bezpośrednie pozytywne oddziaływanie zarówno na zasoby gruntów rolnych, wodnych i leśnych, wynikające z zapisów projektu planu ogólnego o ochronie najcenniejszych zasobów przyrodniczych gminy.
zachowanie gruntów leśnych i wprowadzenie nowych zalesień	✓					
zachowanie zasobów wodnych	✓					
eksploatacja złóż kopalin	✓		- dopuszczenie eksploatacji złóż kopalin na podstawie koncesji i przestrzegania przepisów prawa			Bezpośrednie pozytywne oddziaływanie na zasoby złóż kopalin występujących na terenie gminy
ATMOSFERA I KLIMAT						

wzrost zanieczyszczenia powietrza		✓				Oddziaływanie pośrednie, stałe poprzez rozwój funkcji produkcyjno-usługowej. Na etapie projektu planu ogólnego nie istnieje ryzyko realizacji obiektów lub instalacji, które radykalnie wpłyną na jakość powietrza w regionie. Wystąpi skumulowane oddziaływanie emisji zanieczyszczeń z innymi terenami aktywizacji gospodarczej. Wystąpi oddziaływanie na klimat lokalny, w tym warunki termiczne i wilgotnościowe.
emisja hałasu		✓	- wskazanie terenów aktywizacji gospodarczej (głównie dotyczy strefy gospodarczej i usługowej), - przebudowa, rozbudowa i modernizacja dróg, - zagęszczenie zabudowy	skumulowane	długoterminowe	
stosowanie źródeł energii odnawialnej	✓		- możliwość ograniczenia emisji poprzez wytwarzanie energii przez OZE	wtórne		Wystąpi pozytywne oddziaływanie bezpośrednie na powietrze atmosferyczne i klimat poprzez możliwość stosowania źródeł energii odnawialnej. Będzie to oddziaływanie długoterminowe, wtórne (ogólnopolskie trendy przechodzenia na gospodarkę niskoemisyjną).
POWIERZCHNIA ZIEMI						
uszczelnienie podłoża		✓	- wskazanie nowych terenów inwestycyjnych (realizacja obiektów budowlanych, zagospodarowywanie ich otoczenia rozwój infrastruktury drogowej), - wprowadzenie zabudowy na tereny niezagospodarowane, głównie na terenach rolniczych	skumulowane	stałe	Wystąpi oddziaływanie bezpośrednie i pośrednie, stałe, skumulowane poprzez zajęcie powierzchni ziemi pod zabudowę. Nastąpi zdjęcie powierzchni wierzchniej litosfery i niwelacje terenowe. Warto zwrócić uwagę na to, iż w związku z dotychczasowym użytkowaniem gruntów jako rolne, przekształcenia powierzchni ziemi już zostały zapoczątkowane.
powstanie sztucznych nasypów i wykopów, fundamentowanie		✓				
przekształcenie wierzchnich warstw litosfery		✓				
zabudowanie terenów otwartych	✓					
KRAJOBRAZ						

zurbanizowanie krajobrazu		✓	- zmiana krajobrazu na terenach przeznaczonych pod zainwestowanie przy wykluczeniu z zabudowy terenów o najwyższych wartościach przyrodniczo-krajobrazowych	skumulowane	stałe	Oddziaływanie pośrednie, negatywne, stałe i skumulowane poprzez rozwój zabudowy.
powstanie spójnych stref planistycznych (funkcjonalnych)	✓		- określenie zalecanych standardów kształtowania zabudowy i zasad zagospodarowania	skumulowane	długoterminowe	Pozytywne bezpośrednie i pośrednie oddziaływanie skumulowane i długoterminowe poprzez ustalenia sprzyjające ochronie krajobrazu gminy oraz zachowaniu ładu przestrzennego.
wkomponowanie terenów zieleni w nową zabudowę oraz wprowadzenie zalesień		✓				
ZABYTKI						
wykorzystywanie i użytkowanie dóbr kultury z zapewnieniem opieki konserwatorskiej	✓		- ochrona dóbr kultury materialnej jako zadanie polityki przestrzennej, - utrzymanie historycznego ukształtowania krajobrazu kulturowego	wtórne	długoterminowe	Pozytywny bezpośredni, wtórny i długoterminowy wpływ na zabytki poprzez zachowanie integralności układów przestrzennych z walorami historycznymi gminy.
ochrona i ekspozycja obiektów objętych ochroną		✓				Pozytywne oddziaływanie pośrednie wtórne i długoterminowe związane z pielęgnowaniem tradycji regionalnych oraz ochrona dóbr kultury materialnej.
DOBRA MATERIALNE						
wzrost zasobności obszaru w dobra materialne	✓		- wskazanie nowych terenów inwestycyjnych, - wskazanie rozwoju dotychczasowej sieci infrastruktury technicznej oraz ciągów komunikacyjnych, - zachowanie istniejących dóbr materialnych	skumulowane	długoterminowe	Pozytywne oddziaływanie bezpośrednie, długoterminowe na dobra materialne, poprzez wprowadzenie dalszego rozwoju zainwestowania terenów produkcyjno-usługowych, magazynowo-składowych, mieszkaniowych, komunikacji, infrastruktury technicznej.
wzrost cen gruntów	✓					

Materiał źródłowy: Opracowanie własne.

oddziaływanie negatywne
oddziaływanie pozytywne

10.3 INFORMACJE O MOŻLIWYM TRANSGRANICZNYM ODDZIAŁYWANIU NA ŚRODOWISKO USTALEŃ PROJEKTOWANEGO DOKUMENTU

Ustalenia projektu planu ogólnego nie będą oddziaływać transgranicznie. Sam obszar położony jest w centralnej części kraju w oddaleniu ok. 125 km (w linii prostej) od granic administracyjnych Polski, a ponadto charakter ustaleń projektu Planu ogólnego ma wydźwięk jedynie lokalny.

10.4 ROZWIĄZANIA ALTERNATYWNE DO ROZWIĄZAŃ ZAWARTYCH W PROJEKTOWANYM DOKUMENCIE

Przyjęte w projekcie planu ogólnego rozwiązania, dotyczące przyszłego zagospodarowania terenu pozwalają na jego zrównoważony rozwój, podniesienie poziomu życia mieszkańców gminy i tym samym na ograniczeniu negatywnych wpływów na środowisko.

Projekt planu ogólnego uwzględnia uwarunkowania środowiska, w tym rozwiązania mające na celu ochronę zasobów środowiska przed wystąpieniem negatywnych oddziaływań związanych z funkcjonowaniem poszczególnych stref, a także uwzględnia konieczność zapewnienia ładu przestrzennego i właściwych warunków życia mieszkańców tego terenu. Ponadto nie napotkano luk we współczesnej wiedzy w sposobie zapisów i rozstrzygnięć projektu planu ogólnego.

W związku z powyższym **nie proponuje się rozwiązań alternatywnych** w stosunku do zaproponowanych w projekcie Planu.

10.5 ROZWIĄZANIA MAJĄCE NA CELU ZAPOBIEGANIE, OGRANICZENIE LUB KOMPENSACJĘ PRZYRODNICZĄ NEGATYWNYCH ODDZIAŁYWAŃ NA ŚRODOWISKO, MOGĄCYCH BYĆ REZULTATEM REALIZACJI PROJEKTOWANEGO DOKUMENTU, W SZCZEGÓLNOŚCI NA CELE I PRZEDMIOT OCHRONY OBSZARÓW NATURA 2000 ORAZ INTEGRALNOŚĆ TYCH OBSZARÓW

W projekcie planu ogólnego ustalono strefy planistyczne w gminie, dla których wskazuje się profil funkcjonalny, tj. katalog dopuszczalnych przeznaczeń (funkcji) terenu, wraz ze wskaźnikami zagospodarowania i zabudowy. Wskazanie poszczególnych terenów funkcjonalnych w profilu podstawowym i profilu dodatkowym w danej strefie planistycznej nie przesądza o funkcji terenu, ale wskazuje katalog możliwych przeznaczeń danego fragmentu gminy. Ostateczne przeznaczenie terenu będzie definiowane w miejscowym planie zagospodarowania przestrzennego albo za pośrednictwem o warunkach zabudowy i zagospodarowania terenu, stosownie do obowiązujących przepisów prawa. Ustalenia projektu planu ogólnego zostały określone z uwzględnieniem zasad zrównoważonego rozwoju, w tym zasad i potrzeb ochrony środowiska, przyrody i krajobrazu oraz zawierają rozwiązania które przysłużą się ochronie zasobów przyrodniczych oraz ograniczą lub zminimalizują skutki oddziaływania przewidzianego zagospodarowania przestrzennego na środowisko. W związku z powyższym oraz z uwagi na charakter działań proponowanych w projekcie planu ogólnego **nie zachodzi konieczność kompensacji przyrodniczej**.

10.6 WNIOSKI I REKOMENDACJE DO PROJEKTOWANEGO DOKUMENTU

Przyjęta w projekcie planu ogólnego skala rozwoju gminy i kierunki zagospodarowania pozwalają na zrównoważony rozwój, podniesienie poziomu życia mieszkańców gminy i tym samym na ograniczenie negatywnych wpływów na środowisko przyrodnicze.

Ustalenia projektowanego dokumentu były na bieżąco konsultowane z autorami prognozy oddziaływania na środowisko. W trakcie prac projektowych zostały sformułowane **zalecenia, które bezpośrednio lub pośrednio zastosowano w niniejszym projekcie planu ogólnego** i które dotyczyły uwzględnienia:

- naturalnych czynników rozwoju oraz barier ekologicznych dla rozwoju poszczególnych funkcji użytkowych (mieszkalnictwa, usług, produkcji, rolnictwa oraz infrastruktury), w tym m.in.: ukształtowanie terenu i występowanie poszczególnych klas spadków terenu, warunki podłoża budowlanego, warunki hydrograficzne, głębokość zalegania wody podziemnej, w tym wody gruntowej oraz podatność wód na zanieczyszczenia, warunki glebowe, czynniki bioklimatyczne, pokrycie roślinnością);
- istniejących form ochrony przyrody, ich lokalizacji lub zasięgu oraz uwzględnienia przepisów obowiązujących dla poszczególnych form ochrony przyrody (w tym obszarów Natura 2000);
- terenów predysponowanych do pełnienia głównie funkcji przyrodniczych, w tym identyfikacji systemu przyrodniczego gminy, tzn. korytarzy i płątów ekologicznych w podziale na kategorie (znaczenie lokalne, regionalne, krajowe) oraz nie dopuszczenia do fragmentacji korytarzy o znaczeniu ponadlokalnym;
- uwarunkowań związanych z występowaniem zagrożeń przyrodniczych, w tym obecnością obszarów zagrożonych powodzią oraz ryzykiem wystąpienia ekstremalnych zjawisk meteorologicznych, a jednocześnie brakiem terenów zagrożonych ruchami masowymi ziemi;
- potrzeb ochrony zasobów użytkowych środowiska (wód, gleb, zasobów leśnych);
- lokalizacji udokumentowanych złóż kopalin a także terenów ich eksploatacji, gdzie wyznaczone zostały tereny i obszary górnicze.

Ponadto w celu eliminacji lub ograniczenia ewentualnych negatywnych skutków realizacji ustaleń projektowanego dokumentu rekomenduje się:

- ograniczenie wycinki drzew do niezbędnego minimum, a także ich zabezpieczenie przed uszkodzeniami mechanicznymi w trakcie prac budowlanych;
- w celu zachowania wymaganego udziału powierzchni biologicznie czynnej oraz różnorodności biologicznej sprzyjającej zwierzętom i środowisku, ważne jest stosowanie rodzimych gatunków roślin zgodnych z ich siedliskiem;
- zabezpieczenie wód przed zanieczyszczeniami, m.in. poprzez pozostawienie roślinności okalającej zbiorniki;
- zaleca się, aby zmiany w ukształtowaniu terenu, były ograniczone do minimum i związane wyłącznie z realizacją planowanego zainwestowania (obiekty budowlane, tereny komunikacyjne, infrastruktura techniczna);
- na terenach nieskanalizowanych zalecane jest stosowanie przydomowych oczyszczalni ścieków, sukcesywnie zastępując tradycyjne zbiorniki na nieczystości (szamba);
- wskazane jest, aby nowe zagospodarowanie aktywizacji gospodarczej, zwłaszcza zlokalizowane w pobliżu przebiegu ponadlokalnego korytarza ekologicznego wyposażone zostały w infrastrukturę służącą ochronie środowiska (zabudowa produkcyjna, składowa, magazynowa lub usługowa dopuszczona pod warunkiem uporządkowania gospodarki wodno-ściekowej oraz wdrażanie działań minimalizujących);
- rekultywację terenów zniszczonych w czasie trwania prac budowlanych.

Ponadto na obszarze możliwa jest realizacja zapisów przy uwzględnieniu zachowania zieleni wysokiej w stopniu maksymalnym. **W trakcie realizacji zagospodarowania obowiązuje przestrzeganie wszystkich przepisów o ochronie środowiska**, w tym, w przypadku stwierdzenia gatunków dziko występujących zwierząt, a także roślin i grzybów podlegających oraz ich siedlisk i ostoi, wymagane jest przestrzeganie zapisów ustawy z dnia 16 kwietnia 2004 r. o ochronie przyrody, dotyczących zakazów oraz odstępstw od zakazów w odniesieniu do ww. gatunków oraz wydanych na jej podstawie przepisów wykonawczych, zwłaszcza:

- rozporządzenia Ministra Środowiska z dnia 16 grudnia 2016 r. w sprawie ochrony gatunkowej zwierząt,
- rozporządzenia Ministra Środowiska z dnia 9 października 2014 r. w sprawie ochrony gatunkowej roślin,
- rozporządzenia Ministra Środowiska z dnia 9 października 2014 r. w sprawie ochrony gatunkowej grzybów.

10.7 PROPOZYCJE DOTYCZĄCE PRZEWIDYWANYCH METOD ANALIZY SKUTKÓW REALIZACJI POSTANOWIEŃ PROJEKTOWANEGO DOKUMENTU ORAZ CZĘSTOTLIWOŚCI JEJ PRZEPROWADZANIA

Skutki ustaleń projektu planu ogólnego mogą być monitorowane zarówno w fazie inwestycyjnej, jak i po zakończeniu budowy.

W fazie inwestycyjnej wskazane są:

- kontrola sposobu zabezpieczenia wykopów budowlanych oraz placów budowlanych obsługujących inwestycje przed dostawaniem się zanieczyszczeń do gruntu i wód podziemnych,
- kontrola sposobu wywożenia i unieszkodliwiania odpadów,
- kontrola sposobu wykorzystania ewentualnych mas ziemnych, pochodzących z wykopów,
- nadzór sprawności technicznej sprzętu budowlanego, w kontekście ewentualnych zagrożeń awaryjną.


W fazie po zakończeniu budowy zamierzenia inwestycyjnego pożądane są:

- kontrola i ocena sposobu wykonania inwestycji, ze szczególnym uwzględnieniem spełnienia wymogów wynikających z ustaleń projektu planu ogólnego oraz projektów budowlanych,
- kontrola stanu ładu przestrzennego i stanu estetycznego terenów zainwestowanych,
- monitoring funkcjonowania systemu gospodarki odpadami oraz gospodarki wodno-ściekowej,
- kontrola dotrzymania norm i standardów jakości środowiska, przede wszystkim związanych z emisją zanieczyszczeń aerosanitarnych.

Częstotliwość przeprowadzania analiz skutków realizacji postanowień projektu planu ogólnego powinna być uwarunkowana częstotliwością badania aktualności kierunków polityki przestrzennej. Zgodnie z Ustawą z dnia 27 marca 2003 roku o planowaniu i zagospodarowaniu przestrzennym wyniki analiz powinny być przekazywane co najmniej raz w czasie kadencji Rady Gminy. W kontekście analizowanego terenu **pożądane byłoby, aby takie analizy były przeprowadzane przynajmniej raz na cztery lata.**

ZAŁĄCZNIK – OŚWIADCZENIE O SPEŁNIANIU WYMAGAŃ

Oświadczam, że spełniam wymagania, o których mowa w art. 74a ust. 2 ustawy z dnia 3 października 2008 r. o udostępnianiu informacji o środowisku i jego ochronie, udziale społeczeństwa w ochronie środowiska oraz o ocenach oddziaływania na środowisko. Jestem świadomy odpowiedzialności karnej za złożenie fałszywego oświadczenia.



mgr Łukasz Kowalski – kierownik zespołu